

§ 10. Atendido o disposto neste artigo, o Idace emitirá ao interessado Título de Domínio referente ao imóvel.

§ 11. A valoração dos Títulos de Domínio onerosos, na hipótese do inciso I do § 9.º, deste artigo, dar-se-á pelos valores históricos atualizados pelos índices do IPCA (IBGE).

§ 12. Na hipótese do inciso II do § 9.º deste artigo, a valoração ocorrerá por meio de geocadastro, vistoria e avaliação individual por bem, a serem realizados, em ambos os casos, pelo Idace.

Art. 4.º Os custos e as exigências cartorárias, provenientes da emissão do Título de Domínio e da regularização prevista nesta Lei, serão de responsabilidade dos beneficiários.

Art. 5.º Esta Lei entra em vigor na data de sua publicação.

PALÁCIO DA ABOLIÇÃO, DO GOVERNO DO ESTADO DO CEARÁ, em Fortaleza, 25 de maio de 2026.

Elmano de Freitas da Costa
GOVERNADOR DO ESTADO

*** **

LEI Nº19.781, de 25 de maio de 2026.

(Autoria: Executivo e Felipe Mota coautoria Romeu Aldigueri, De Assis Diniz, Guilherme Landim e Queiroz Filho)

INSTITUI O PASSAPORTE EQUESTRE NO ÂMBITO DO ESTADO DO CEARÁ.

O GOVERNADOR DO ESTADO DO CEARÁ. Faço saber que a Assembleia Legislativa decretou e eu sanciono a seguinte Lei:

Art. 1.º Fica instituído o Passaporte Equestre para o trânsito livre de equídeos no Estado de Ceará.

Parágrafo único. Para os efeitos desta Lei, consideram-se equídeos os animais das espécies equina, asinina e muar.

Art. 2.º O Passaporte Equestre é o documento oficial de cadastro individual de equídeos, emitido no formato eletrônico pela Agência de Defesa Agropecuária do Estado do Ceará – Adagri.

§ 1.º O Passaporte Equestre somente poderá ser emitido para equídeos que procedem de estabelecimentos ou proprietários cadastrados no órgão a que se refere o caput deste artigo e que cumpram a legislação sanitária vigente.

§ 2.º O Passaporte Equestre poderá, a critério do proprietário ou do detentor de equídeos, ser utilizado em substituição à Guia de Trânsito Animal – GTA, no trânsito intraestadual de equídeos.

§ 3.º O uso como documento de transporte é irrestrito a qualquer atividade, independentemente da finalidade e do uso dos animais.

§ 4.º O Passaporte Equestre terá validade em formato digital, podendo sua versão física ser impressa às expensas do interessado.

Art. 3.º O Passaporte Equestre deverá conter as seguintes informações:

I – identificação do animal, por meio de resenha gráfica e descritiva, indicando sua pelagem, o tipo e a raça;

II – fotografia da frente da cabeça, da garupa e dos dois lados do corpo inteiro do animal;

III – identificação eletrônica por meio de microchip, com a localização descrita na resenha;

IV – registro genealógico da respectiva associação de criadores registrada no Ministério da Agricultura e Pecuária, se houver;

V – atestados clínicos, vacinas e exames exigidos pela legislação vigente, observados os respectivos prazos de validade;

VI – identificação do proprietário e do estabelecimento do animal.

§ 1.º As informações contidas nos incisos I, II e III deste artigo poderão ser substituídas quando houver o registro genealógico.

§ 2.º O Passaporte Equestre poderá conter outras informações solicitadas pelo interessado, conforme regulamento.

§ 3.º O proprietário ou detentor de equídeos deverá manter atualizadas as informações constantes do Passaporte Equestre, sob pena de aplicação da legislação estadual de defesa sanitária animal.

§ 4.º A transferência do proprietário do animal deverá ser comunicada ao órgão estadual competente para atualização dos registros na forma prevista em regulamento.

Art. 4.º A Adagri estabelecerá, em ato próprio, o procedimento para emissão do Passaporte Equestre.

Art. 5.º O prazo de validade dos exames para Anemia Infecciosa Equina e Mormo será estabelecido em normas complementares e inserido em sistema por laboratórios credenciados, ficando os resultados vinculados ao número do microchip do animal.

Art. 6.º O Passaporte Equestre deverá conter as informações atualizadas, aplicável, em caso de inobservância, a legislação estadual de defesa sanitária animal.

Art. 7.º A emissão do Passaporte Equestre será feita diretamente pela Adagri, observado o disposto nesta Lei.

Art. 8.º O Passaporte Equestre terá validade de 1 (um) ano, e a sua regularidade estará vinculada à validade das vacinas, dos exames, dos atestados clínicos e laboratoriais obrigatórios aos equídeos, e a sua comprovação dar-se-á por meio de laudo, que deverá ser apresentado juntamente com o Passaporte Equestre.

Art. 9.º Esta Lei entra em vigor na data de sua publicação.

PALÁCIO DA ABOLIÇÃO, DO GOVERNO DO ESTADO DO CEARÁ, em Fortaleza, 25 de maio de 2026.

Elmano de Freitas da Costa
GOVERNADOR DO ESTADO

*** **

LEI Nº19.782, de 26 de maio de 2026.

ALTERA OS ANEXOS XLII (MUNICÍPIO DE CATARINA), XVIII (MUNICÍPIO DE ARNEIROZ), IV (MUNICÍPIO DE ACOPIARA), CLVI (MUNICÍPIO DE SABOIEIRO), V (MUNICÍPIO DE AIUABA), XV (MUNICÍPIO DE ARARENDÁ), LXXIX (MUNICÍPIO DE IPAPORANGA), LX (MUNICÍPIO DE FORTIM) E XIII (MUNICÍPIO DE ARACATI), DA LEI Nº16.821, DE 9 DE JANEIRO DE 2019, QUE DESCREVE OS LIMITES INTERMUNICIPAIS DOS MUNICÍPIOS CEARENSES.

O GOVERNADOR DO ESTADO DO CEARÁ. Faço saber que a Assembleia Legislativa decretou e eu sanciono a seguinte Lei:

Art. 1.º O Anexo XLII (MUNICÍPIO DE CATARINA), a que se refere o art. 1.º da Lei n.º 16.821, de 9 de janeiro de 2019, passa a vigorar com a seguinte redação, em relação aos limites com os Municípios de Arneiroz, Acopiara, Saboeiro e Aiuaba:

ANEXO XLII

“MUNICÍPIO DE CATARINA

Com o município de ARNEIROZ – A oeste. Começa na foz do riacho Condado, no rio Jaguaribe [380.098 / 9.296.055]; sobe pelo riacho Condado até a foz do riacho do Saco [386.762 / 9.306.797]; segue pelo divisor de águas entre o riacho do Saco e o riacho Condado, até o ponto de coordenadas [386.840 / 9.309.328], na Serra do Poço da Cruz; segue em reta, até o ponto de coordenadas [388.372 / 9.309.343], no cruzamento da estrada Fazenda Irajá – Poço da Cruz com o riacho sem denominação, afluente do Riacho Condado; segue em reta, até o ponto de coordenadas [389.581 / 9.310.786], na estrada que liga Fazenda Irajá – Serrote Pelado; por outra reta, até o ponto de coordenadas [389.772 / 9.312.660], no divisor de águas entre o riacho do Saco e o riacho Condado, na estrada que liga Fazenda Irajá – Carnaúba – via Monte Castelo; continua, sentido norte, pelo divisor citado anteriormente, até o ponto de coordenadas [400.483 / 9.321.177], na estrada Sítio Repouso – Riacho dos Caibros; segue em reta, até o ponto de coordenadas [400.286 / 9.322.524], na rodovia CE-277; segue em reta até o ponto de coordenadas [400.541 / 9.323.235], na estrada que liga a rodovia CE-277 à localidade de Trincadeiras – via Bandeira e por uma última reta, até o ponto de coordenadas [401.243 / 9.324.126], na convergência das vertentes do riacho do Bandeira ou riacho do Saco, do riacho Condado e do rio Truçu, com o divisor de águas entre o riacho do Saco e o riacho Condado.

Com o município de ACOPIARA – Ao norte e a leste. Começa no ponto de coordenadas [401.243 / 9.324.126], na convergência das vertentes do riacho do Bandeira ou riacho do Saco, do riacho Condado e do rio Truçu; segue pelo divisor de águas entre o riacho Condado e o rio Truçu até o ponto de coordenadas [405.794 / 9.324.117]; segue em reta, até o ponto de coordenadas [408.835 / 9.325.173], na estrada que liga a sede do município de Catarina à localidade de Sítio Marajó – via Serra Pelada; segue por uma reta, até o ponto de coordenadas [409.945 / 9.325.233], no entroncamento da estrada que liga a sede do município de Catarina à localidade de Sítio Marajó – via Serra Pelada com a estrada que liga a Rodovia CE-168 à localidade de Sítio Marajó; segue por essa última estrada, sentido Rodovia CE-168, até o entroncamento com a mesma, no ponto de coordenadas [410.117 / 9.324.252]; segue em reta, até o ponto de coordenadas [411.106 / 9.321.594], no divisor de águas entre o riacho Condado e o rio Truçu; segue pelo referido divisor, até o ponto de coordenadas [412.679 / 9.313.905], na convergência das vertentes do riacho Condado, do riacho Quincolé e do Rio Truçu.

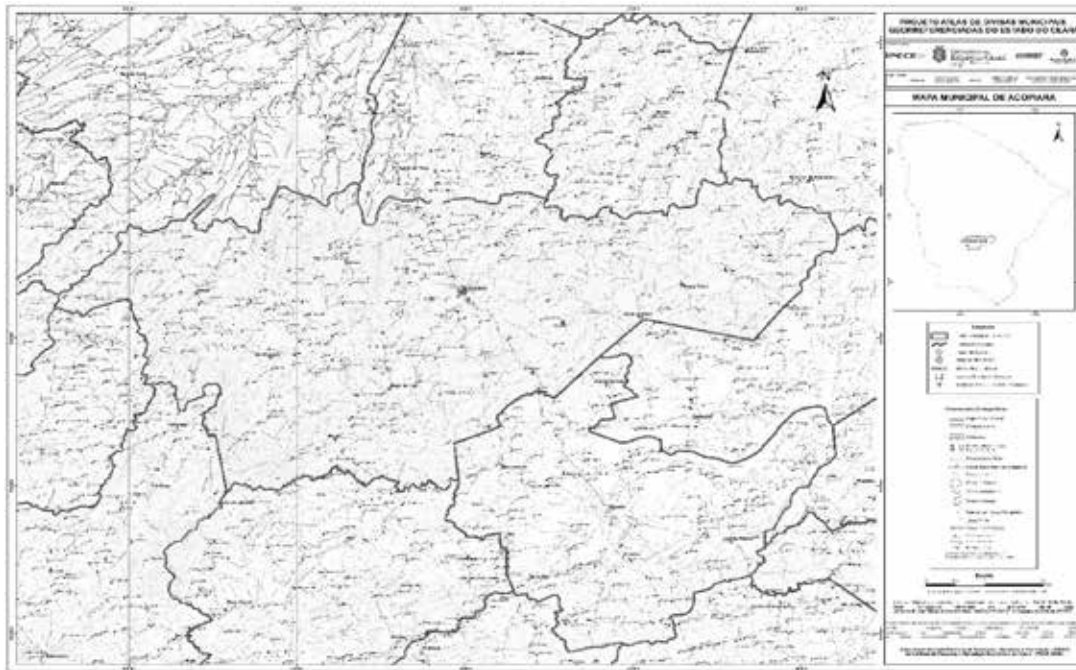
Com o município de SABOIEIRO – A leste e ao sul. Começa no ponto de coordenadas [412.679 / 9.313.905], na convergência das vertentes do riacho Condado, do riacho Quincolé e do rio Truçu; segue pelo divisor de águas entre o riacho Condado e os afluentes do rio Jaguaribe que deságuam a jusante da foz do riacho Condado até o ponto de coordenadas [397.762 / 9.297.754], na estrada que liga a localidade Santa Inês à localidade de Olho d'Água – via Fazenda Luiz Rufino; segue em reta, até o ponto de coordenadas [395.486 / 9.297.475]; por outra reta, segue até o ponto de coordenadas [395.119 / 9.298.848], no riacho do Cangati; desce pelo referido riacho, até o ponto de coordenadas [386.751 / 9.295.875] onde o riacho Canto deságua no riacho do Cangati; continua descendo pelo riacho do Cangati, agora denominado riacho do Tamanduá, desce pelo referido riacho, até o ponto de coordenadas [381.815 / 9.291.957], onde o riacho do Tamanduá deságua no rio Jaguaribe.

Com o município de AIUABA – A oeste. Começa no ponto de coordenadas [381.815 / 9.291.957], na foz do riacho do Tamanduá no rio Jaguaribe e sobe pelo rio Jaguaribe, até o ponto de coordenadas [380.098 / 9.296.055], na foz do riacho Condado.



ANEXO IV
“MUNICÍPIO DE ACOPIARA

Com o município de CATARINA – A oeste e ao sul. Começa na convergência das vertentes do rio Truçu, do riacho do Condado e do riacho Quincolé no ponto de coordenadas [412.679 / 9.313.905]; segue pelo divisor de águas entre o rio Truçu e o riacho do Condado até o ponto de coordenadas [411.106 / 9.321.594]; segue em reta, até o ponto de coordenadas [410.117 / 9.324.252], na Rodovia CE-168, no entroncamento com a estrada que liga a esta rodovia a localidade de Sítio Marajó; apanha a estrada sentido Sítio Marajó, até o ponto de coordenadas [409.945 / 9.325.233], no entroncamento com a estrada que liga a sede do município de Catarina à localidade de Sítio Marajó – via Serra Pelada; segue em reta, até o ponto de coordenadas [408.835 / 9.325.173], ainda na estrada que liga a sede do município de Catarina à localidade de Sítio Marajó – via Serra Pelada; por outra reta, segue até o ponto de coordenadas [405.794 / 9.324.117], no divisor de águas entre o riacho Condado e o rio Truçu e segue pelo referido divisor, até a convergência com das vertentes do rio Truçu, do riacho do Condado e do riacho do Bandeira ou riacho do Saco [401.243 / 9.324.126].



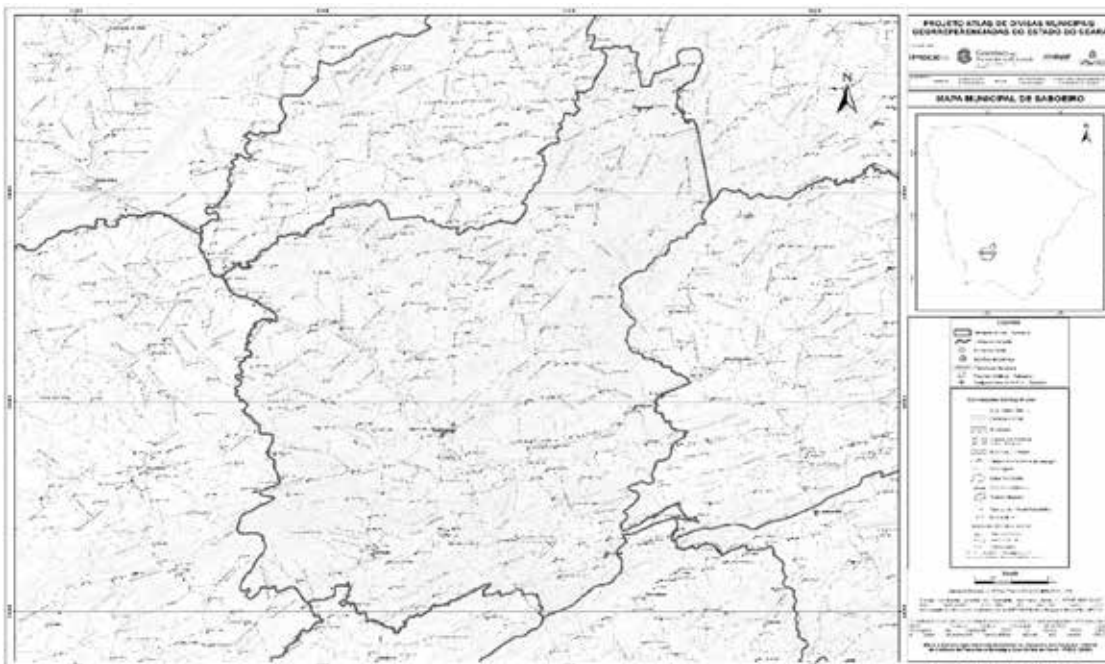
Mapa Municipal de Acopiara, parte integrante desta Lei.” (NR)

Art. 4.º O Anexo CLVI (MUNICÍPIO DE SABOEIRO), a que se refere o art. 1.º da Lei n.º 16.821, de 9 de janeiro de 2019, passa a vigorar com a seguinte redação, em relação aos limites com os Municípios de Catarina e Aiubaba:

ANEXO CLVI
“MUNICÍPIO DE SABOEIRO

Com o município de CATARINA – Ao norte e a oeste. Começa no ponto de coordenadas [381.815 / 9.291.957], na foz do riacho do Tamanduá, no rio Jaguaribe; sobe pelo riacho do Tamanduá, até o ponto de coordenadas [386.751 / 9.295.875], na foz do riacho Canto, no riacho do Tamanduá; continua subindo pelo riacho do Tamanduá, agora com a denominação de riacho do Cangati, até o ponto de coordenadas [395.119 / 9.298.848]; por outra reta, segue até o ponto de coordenadas [395.486 / 9.297.475]; por outra reta, segue até o ponto de coordenadas [397.762 / 9.297.754], na estrada que liga a localidade Santa Inês à localidade de Olho d'Água – via Fazenda Luiz Rufino, no divisor de águas entre o riacho Condado e os afluentes do rio Jaguaribe que deságuam a jusante da foz do riacho Condado; segue pelo referido divisor, até o ponto de coordenadas [412.679 / 9.313.905], na convergência das vertentes do riacho Condado, do riacho Quincolé e do rio Truçu.

Com o município de AIUBABA – A oeste. Começa na foz do riacho do Umbuzeiro, no riacho Conceição [388.909 / 9.260.762]; segue pelo divisor de águas entre o riacho do Umbuzeiro e o rio Jaguaribe até a nascente do riacho Manoel Pereira [384.932 / 9.277.847]; desce por este riacho até sua foz no rio Jaguaribe [386.311 / 9.288.220] e sobe por este rio até a foz do riacho do Tamanduá [381.815 / 9.291.957].



Mapa Municipal de Saboeiro, parte integrante desta Lei.” (NR)

Art. 5.º O Anexo V (MUNICÍPIO DE AIUBABA), a que se refere o art. 1.º, da Lei n.º 16.821, de 9 de janeiro de 2019, passa a vigorar com a seguinte redação, em relação aos limites com os Municípios de Saboeiro e Catarina:



Editoração Casa Civil
CEARÁ
DIÁRIO OFICIAL DO ESTADO

Fortaleza, 16 de janeiro de 2019 | SÉRIE 3 | ANO XI Nº012 | Caderno 1/4 | Preço: R\$ 17,04

PODER EXECUTIVO

LEI Nº16.821, 09 de janeiro de 2019.

(Autoria: Mesa Diretora)

DESCREVE OS LIMITES INTERMUNICIPAIS RELATIVOS AOS MUNICÍPIOS DE ABAIARA, ACARAPE, ACARAÚ, ACOPIARA, AIUABA, ALCÂNTARAS, ALTANEIRA, ALTO SANTO, AMONTADA, ANTONINA DO NORTE, APUIARÉS, AQUIRAZ, ARACATI, ARACOIABA, ARARENDÁ, ARARIPE, ARATUBA, ARNEIROZ, ASSARÉ, AURORA, BAIXIO, BANABUIÚ, BARBALHA, BARREIRA, BARRO, BARROQUINHA, BATURITÉ, BEBERIBE, BELA CRUZ, BOA VIAGEM, BREJO SANTO, CAMOCIM, CAMPOS SALES, CANINDÉ, CAPISTRANO, CARIDADE, CARIRÉ, CARIRIAÇU, CARIÚS, CARNAUBAL, CASCAVEL, CATARINA, CATUNDA, CAUCAIA, CEDRO, CHAVAL, CHORÓ, CHOROZINHO, COREAÚ, CRATEÚS, CRATO, CROATÁ, CRUZ, DEPUTADO IRAPUAN PINHEIRO, ERERÊ, EUSÉBIO, FARIAS BRITO, FORQUILHA, FORTALEZA, FORTIM, FRECHEIRINHA, GENERAL SAMPAIO, GRAÇA, GRANJA, GRANJEIRO, GROÁRAS, GUAÍUBA, GUARACIABA DO NORTE, GUARAMIRANGA, HIDROLÂNDIA, HORIZONTE, IBARETAMA, IBIAPINA, IBICUITINGA, ICAPUÍ, ICÓ, IGUATU, INDEPENDÊNCIA, IPAPORANGA, IPAUMIRIM, IPU, IPUEIRAS, IRACEMA, IRAUÇUBA, ITAIÇABA, ITAITINGA, ITAPAJÉ, ITAPIPOCA, ITAPIÚNA, ITAREMA, ITATIRA, JAGUARETAMA, JAGUARIBARA, JAGUARIBE, JAGUARUANA, JARDIM, JATI, JIJOCA DE JERICOACOARA, JUAZEIRO DO NORTE, JUCÁS, LAVRAS DA MANGABEIRA, LIMOEIRO DO NORTE, MADALENA, MARACANAÚ, MARANGUAPE, MARCO, MARTINÓPOLE, MASSAPÉ, MAURITI, MERUOCA, MILAGRES, MILHÁ, MIRAÍMA, MISSÃO VELHA, MOMBAÇA, MONSENHOR TABOSA, MORADA NOVA, MORAÚJO, MORRINHOS, MUCAMBO, MULUNGU, NOVA OLINDA, NOVA RUSSAS, NOVO ORIENTE, OCARA, ORÓS, PACAJUS, PACATUBA, PACOTI, PACUJÁ, PALHANO, PALMÁCIA, PARACURU, PARAIPABA, PARAMBU, PARAMOTI, PEDRA BRANCA, PENAFORTE, PENTECOSTE, PEREIRO, PINDORETAMA, PIQUET CARNEIRO, PIRES FERREIRA, PORANGA, PORTEIRAS, POTENGI, POTIRETAMA, QUITERIANÓPOLIS, QUIXADÁ, QUIXELÔ, QUIXERAMOBIM, QUIXERÉ, REDENÇÃO, RERIUTABA, RUSSAS, SABOEIRO, SALITRE, SANTA QUITÉRIA, SANTANA DO ACARAÚ, SANTANA DO CARIRI, SÃO BENEDITO, SÃO GONÇALO DO AMARANTE, SÃO JOÃO DO JAGUARIBE, SÃO LUÍS DO CURU, SENADOR POMPEU, SENADOR SÁ, SOBRAL, SOLONÓPOLE, TABULEIRO DO NORTE, TAMBORIL, TARRAFAS, TAUÁ, TEJUÇUOCA, TIANGUÁ, TRAIRI, TURURU, UBAJARA, UMARI, UMIRIM, URUBURETAMA, URUOCA, VARJOTA, VÁRZEA ALEGRE, VIÇOSA DO CEARÁ, TODOS DO ESTADO DO CEARÁ.

O GOVERNADOR DO ESTADO DO CEARÁ Faço saber que a Assembleia Legislativa decretou e eu sanciono a seguinte Lei:

Art. 1º Ficam descritos os limites intermunicipais dos municípios do Estado do Ceará, resultantes do levantamento realizado pelo Instituto de Pesquisa e Estratégia Econômica do Ceará (IPECE), Instituto Brasileiro de Geografia e Estatística (IBGE) e pela Assembleia Legislativa do Ceará (ALECE), de acordo com os respectivos memoriais descritivos e mapas atualizados e georreferenciados, constantes dos anexos I a CLXXXIV desta Lei.

Art. 2º Os limites intermunicipais ora descritos se fundamentam na Lei Estadual nº 1.153, de 22 de novembro de 1951 e alterações posteriores referentes à criação de municípios, nas bases cartográficas disponíveis no IPECE e no IBGE, nas imagens de satélite SPOT-5 e nas atualizações cartográficas obtidas em campo por meio de GPS (Global Positioning System).

Art. 3º As coordenadas do memorial descritivo georreferenciado tem como referência cartográfica o sistema UTM (Universal Transversa de Mercator), referidas ao meridiano central de 39º de longitude Oeste, datum SIRGAS 2000.

Art. 4º A fixação de placas informativas em Rodovias acerca do marco divisório entre municípios do Estado do Ceará terá a supervisão do Instituto de Pesquisa e Estratégia Econômica do Ceará (IPECE).

Parágrafo único. Em caso de instalação de marcos divisórios que identifica divisas interestaduais, o órgão responsável é o Instituto Brasileiro de Geografia e Estatística (IBGE).

Art. 5º Esta Lei entra em vigor na data de sua publicação.

Art. 6º Fica revogada a Lei n.º 16.198, de 29 de dezembro de 2016 e as demais disposições em contrário.

PALÁCIO DA ABOLIÇÃO, DO GOVERNO DO ESTADO DO CEARÁ, em Fortaleza, 09 de janeiro de 2019.

Camilo Sobreira de Santana
GOVERNADOR DO ESTADO

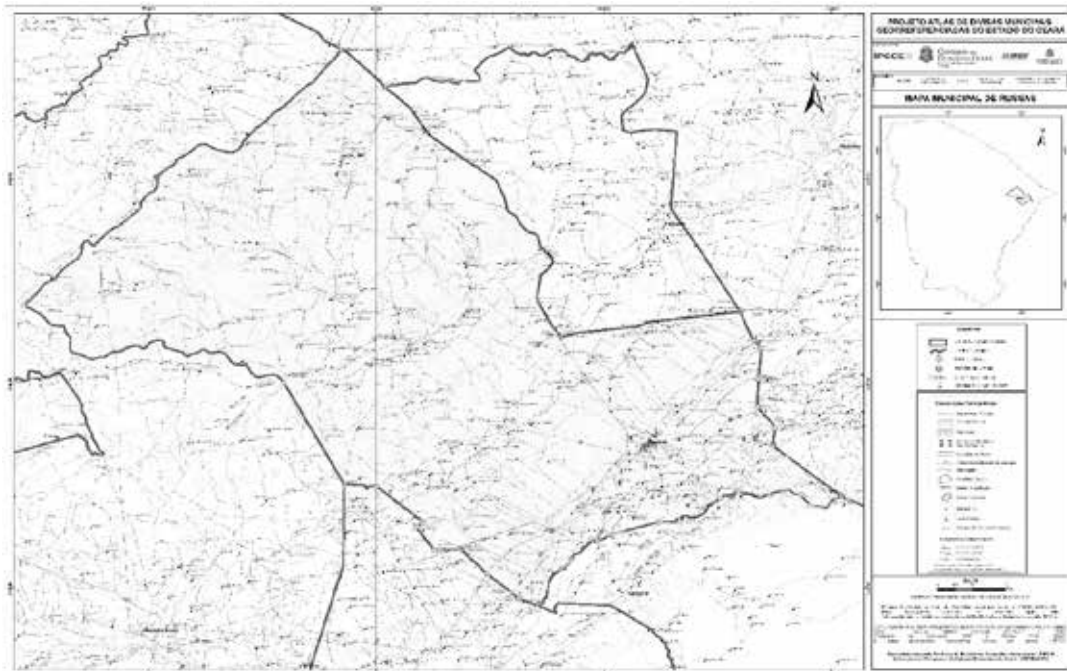


de coordenadas [623.444 / 9.457.693]; segue em linha reta para o ponto de coordenadas [624.767 / 9.456.132], no rio Grande; por outra linha reta segue até o ponto de coordenadas [625.051 / 9.455.627], no entroncamento do Corredor do Teodoro com a estrada que vai de Russas a Jaguaruana, via Ponta da Ilha; segue ainda em linha reta para o ponto de coordenadas [624.788 / 9.453.920], no cruzamento da estrada Estreito / Barro Vermelho com a CE-356 e segue por outra reta até o ponto de coordenadas [630.854 / 9.448.955], na Ladeira do Vieira, na curva de nível de 80 metros.

Com o Município de QUIXERÉ - A leste e ao sul. Começa no ponto de coordenadas [630.854 / 9.448.955], na Ladeira do Vieira, na encosta da Chapada do Apodi, na curva de nível de 80 metros; segue por esta curva de nível até o ponto de coordenadas [628.075 / 9.448.037]; vai em linha reta até a nascente do Córrego Fundo [627.273 / 9.449.116]; desce por este córrego até sua foz no Rio Jaguaribe [621.769 / 9.449.603]; sobe pelo Rio Jaguaribe até a foz do Rio Quixeré [620.333 / 9.448.846]; sobe pelo Rio Quixeré até o ponto de coordenadas [616.637 / 9.446.467], nas proximidades da localidade Poço da Onça; segue por um paralelo até seu cruzamento com o Córrego Novo [614.917 / 9.446.490]; segue em linha reta até o ponto de coordenadas [610.639 / 9.445.220], na extremidade leste da Lagoa dos Patos; segue por outra linha reta até a foz do Córrego das Barreira na Lagoa dos Patos [609.432 / 9.444.518]; sobe pelo Córrego das Barreira até o ponto de coordenadas [609.395 / 9.444.407]; segue por uma linha reta até o ponto de coordenadas [608.869 / 9.444.723], no riacho do Arraial; sobe por este riacho até o ponto de coordenadas [604.094 / 9.438.362], no cruzamento com a estrada que vai de Flores a Várzea do Cabra – via Arraial de Baixo.

Com o Município de LIMOEIRO DO NORTE - Ao sul. Começa no ponto de coordenadas [604.094 / 9.438.362], no cruzamento da estrada que vai de Flores a Várzea do Cabra – via Arraial de Baixo com o Riacho do Arraial; segue em linha reta até o ponto de coordenadas [602.476 / 9.438.952], na margem direita do Rio Jaguaribe; segue por outra reta até o ponto de coordenadas [602.049 / 9.439.427], na Ladeira das Canafistulas; segue por outra reta até o ponto de coordenadas [599.757 / 9.441.366], na BR -116; segue ainda em linha reta para o centro da Lagoa do Umari [597.435 / 9.443.803]; por outra reta vai para o centro da Lagoa Salgada [595.122 / 9.443.705]; ainda por outra reta vai até o centro da Lagoa do Cruzeiro [593.507 / 9.445.937]; segue pelo meio desta lagoa até sua extremidade norte [594.237 / 9.446.358]; segue em linha reta até o cruzamento da estrada que vai de Cipó à vila de Bixopá com o Córrego das Alpercatas [589.996 / 9.450.004] e sobe por este córrego até o cruzamento da estrada que liga Várzea Grande à Vila de Bixopá [587.211 / 9.450.135].

Com o Município de MORADA NOVA - A oeste. Começa no cruzamento da estrada que liga as localidades de Cipó à Vila de Bixopá com o Córrego das Alpercatas [587.211 / 9.450.135]; segue, em linha reta, até a foz do Riacho da Barbada no Rio Palhano [581.886 / 9.460.139]; toma o divisor de águas entre o Rio Palhano e seus tributários da margem esquerda que deságuam abaixo dessa foz até o pico do Serrote Verde [558.965 / 9.467.594] no divisor de águas entre o Rio Palhano e o Riacho Umbranana, a leste, e o Rio Pirangi, a oeste e segue por este divisor até o cruzamento com a Rodovia BR-116 no ponto de coordenadas [587.115 / 9.492.591].



Mapa municipal de Russas, parte integrante desta Lei.

ANEXO CLVI - A QUE SE REFERE O ART. 1º DA LEI Nº16.821, DE 09 DE JANEIRO DE 2019

MEMORIAL DESCRITIVO

(Descrição dos Limites)

MUNICÍPIO DE SABOEIRO

Com o município de CATARINA - Ao norte e a oeste. Começa na foz do riacho Condado no rio Jaguaribe [380.098 / 9.296.055]; apanha o divisor de águas entre o riacho Condado e os afluentes do rio Jaguaribe que deságuam a jusante da foz do riacho Condado e segue por este divisor até o ponto de coordenadas [412.679 / 9.313.905], na convergência das vertentes do riacho Condado, do riacho Quincolé e do rio Truçu.

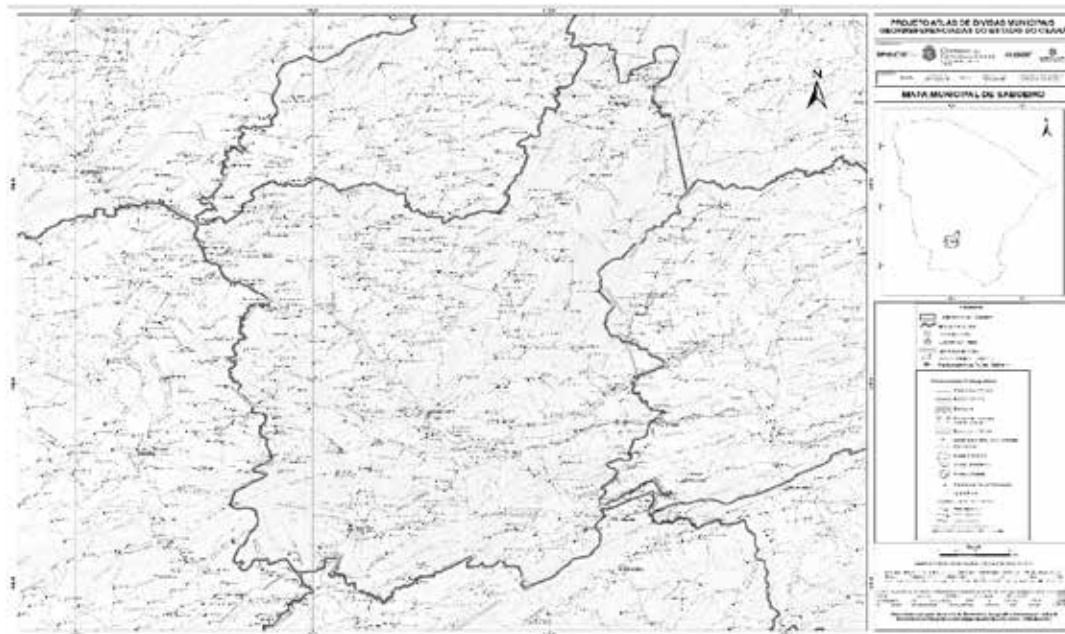
Com o município de ACOPIARA - Ao norte e a leste. Começa no ponto de coordenadas [412.679 / 9.313.905], na convergência das vertentes do riacho Condado, do riacho Quincolé e do rio Truçu; segue pelo divisor de águas entre o rio Truçu e seu afluente riacho Quincolé até a nascente do riacho da Raposa, na serra da Maior [420.861 / 9.313.029]; desce pelo riacho da Raposa até sua foz no riacho Quincolé [420.339 / 9.306.589] e segue por uma reta até o pico da serra Pedra de Travessa [421.593 / 9.299.113], na parte oriental da Serra do Mota.

Com o município de JUCÁS - A leste. Começa no pico da serra Pedra de Travessa [421.593 / 9.299.113], na parte oriental da serra do Mota; segue pelo divisor de águas desta serra e da serra da Estrela até a nascente do riacho São Joaquim [415.403 / 9.287.788]; desce por este riacho até sua foz no rio Jaguaribe [419.855 / 9.281.869]; sobe por este rio até a foz do riacho que margeia a localidade Bonsucesso [416.974 / 9.280.094]; sobe por este riacho até sua nascente [419.602 / 9.277.210]; toma o divisor de águas entre os afluentes do rio Jaguaribe que deságuam a montante e os que deságuam a jusante da foz do riacho que margeia a localidade Bonsucesso até a nascente do riacho da Seda [414.384 / 9.267.713]; desce por este riacho até a foz do riacho Pau d'Arco [418.889 / 9.270.379]; sobe por este riacho até sua nascente [420.482 / 9.268.398] e segue em linha reta até a confrontação da nascente do riacho Malcozido [418.579 / 9.269.002], no divisor de águas entre o rio dos Bastiões e o rio Jaguaribe.

Com o município de TARRAFAS - A leste. Começa no ponto de coordenadas [418.579 / 9.269.002], na nascente do riacho Malcozido, no divisor de águas entre o rio dos Bastiões e o rio Jaguaribe e segue por este divisor até o pico da serra Verde [407.938 / 9.259.344], na parte oriental da serra dos Bastiões, na convergência das vertentes do rio dos Bastiões, do rio Jaguaribe e do riacho Conceição.

Com o município de ANTONINA DO NORTE - Ao sul. Começa no pico da serra Verde [407.938 / 9.259.344], na serra dos Bastiões, na convergência das vertentes do riacho Conceição, do rio Jaguaribe e do rio dos Bastiões; segue pelo divisor de águas entre o riacho Conceição e o rio Jaguaribe até a nascente do riacho Logradouro [403.641 / 9.262.679]; desce por este riacho até sua foz no riacho São Pedro [393.576 / 9.259.117]; desce por este riacho até sua foz no riacho Conceição [392.097 / 9.262.812] e sobe pelo riacho Conceição até a foz do riacho do Umbuzeiro [388.909 / 9.260.762].

Com o município de AIUABA - A oeste. Começa na foz do riacho do Umbuzeiro no riacho Conceição [388.909 / 9.260.762]; segue pelo divisor de águas entre o riacho do Umbuzeiro e o rio Jaguaribe até a nascente do riacho Manoel Pereira [384.932 / 9.277.847]; desce por este riacho até sua foz no rio Jaguaribe [386.311 / 9.288.220] e sobe por este rio até a foz do riacho Condado [380.098 / 9.296.055].



Mapa municipal de Saboeiro, parte integrante desta Lei.

ANEXO CLVII - A QUE SE REFERE O ART. 1º DA LEI Nº16.821, DE 09 DE JANEIRO DE 2019
MEMORIAL DESCRITIVO
(Descrição dos Limites)
MUNICÍPIO DE SALITRE

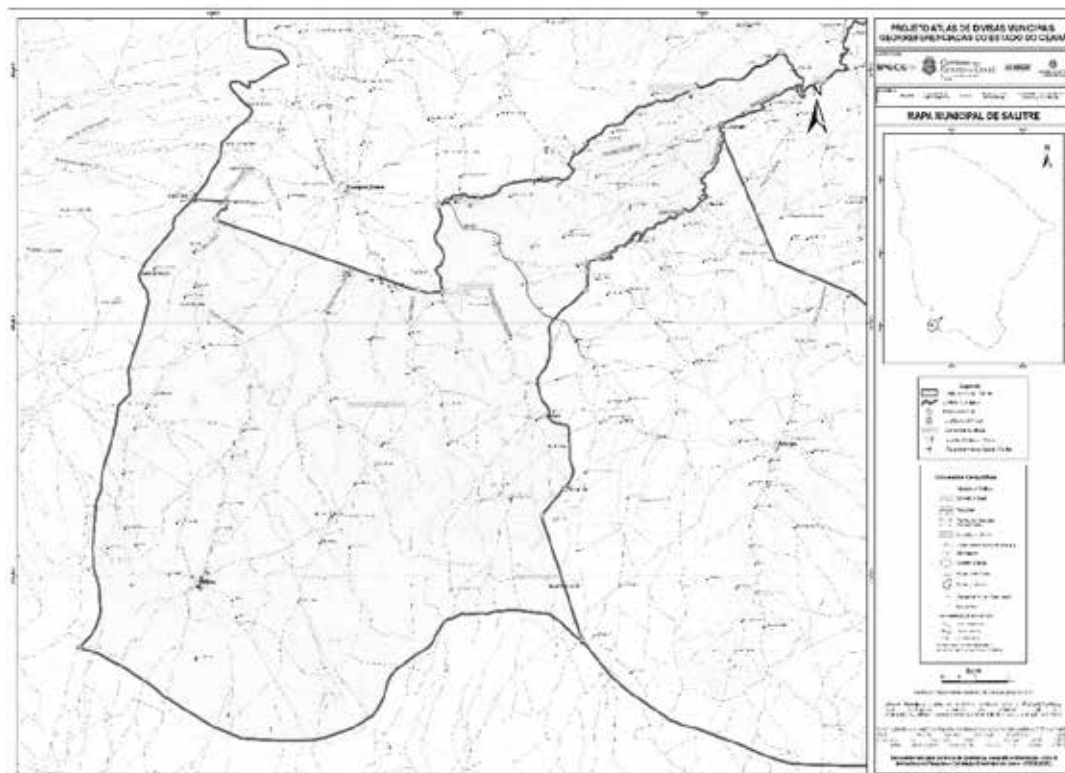
Com o município de CAMPOS SALES - Ao norte. Começa no ponto de coordenadas [338.824 / 9.217.322], no limite interestadual com o Piauí, na Localidade Lagoa Seca, na Rodovia BR-230; segue por esta rodovia até o ponto de coordenadas [340.867 / 9.217.183], no meio da ponte sobre o Riacho Combonheiro; sobe por este riacho até a confluência do Riacho Angico com o riacho que margeia a Localidade Baixio do Angico [340.200 / 9.216.131]; vai em linha reta até a foz do Riacho Papagaio no Riacho do Espírito Santo [352.590 / 9.211.916]; sobe pelo Riacho do Espírito Santo até o cruzamento da estrada que liga Espírito Santo à Rodovia CE-292 [354.207 / 9.211.870]; segue por esta estrada até o cruzamento com a Rodovia CE-292 [353.788 / 9.217.008]; segue por esta rodovia até o entroncamento da estrada que liga Caldeirão a Serrinha do Geraldo [353.895 / 9.216.998]; segue por esta estrada até o seu entroncamento com a estrada que liga Acoci a Volta [374.845 / 9.225.994] e segue por esta estrada até o cruzamento com o Riacho do Rosário [376.071 / 9.223.695].

Com o município de POTENGI - A leste. Começa no cruzamento da estrada que liga Acoci a Volta com o Riacho do Rosário [376.071 / 9.223.695] e sobe por este riacho até o ponto de coordenadas [371.339 / 9.220.931].

Com o município de ARARIPE - A leste. Começa no Riacho do Rosário no ponto de coordenadas [371.339 / 9.220.931]; sobe pelo Riacho do Rosário, atravessa pelo meio o Açude Alagoinha, continua subindo pelo Riacho Coqueiro até a sua nascente [362.832 / 9.211.937]; toma o divisor de águas entre o Riacho do Espírito Santo e o Riacho do Rosário, prossegue pelo divisor de águas entre o Riacho Espírito Santo e o Riacho Quinquelerê até o ponto de coordenadas [361.259 / 9.199.894], no cruzamento do referido divisor com a estrada Pajeú / Lagoinha; deste ponto, segue em linha reta para o ponto de coordenadas [360.149 / 9.198.591] e por mais uma reta até o ponto de coordenadas [362.670 / 9.191.089], no limite interestadual com Pernambuco.

Com o estado de PERNAMBUCO - Ao sul. É a extrema interestadual compreendida entre o ponto de coordenadas [362.670 / 9.191.089] e o ponto de coordenadas [331.800 / 9.190.762], no limite interestadual com o Piauí.

Com o estado de PIAUÍ - A oeste. É o limite interestadual, no trecho compreendido entre o ponto de coordenadas [331.800 / 9.190.762], no limite interestadual com Pernambuco, e o ponto de coordenadas [338.824 / 9.217.322], na Rodovia BR-230, na Localidade Lagoa Seca.



Mapa municipal de Salitre, parte integrante desta Lei.