

§ 10. Atendido o disposto neste artigo, o Idace emitirá ao interessado Título de Domínio referente ao imóvel.

§ 11. A valoração dos Títulos de Domínio onerosos, na hipótese do inciso I do § 9.º, deste artigo, dar-se-á pelos valores históricos atualizados pelos índices do IPCA (IBGE).

§ 12. Na hipótese do inciso II do § 9.º deste artigo, a valoração ocorrerá por meio de geocadastro, vistoria e avaliação individual por bem, a serem realizados, em ambos os casos, pelo Idace.

Art. 4.º Os custos e as exigências cartorárias, provenientes da emissão do Título de Domínio e da regularização prevista nesta Lei, serão de responsabilidade dos beneficiários.

Art. 5.º Esta Lei entra em vigor na data de sua publicação.

PALÁCIO DA ABOLIÇÃO, DO GOVERNO DO ESTADO DO CEARÁ, em Fortaleza, 25 de maio de 2026.

Elmano de Freitas da Costa
GOVERNADOR DO ESTADO

*** **

LEI Nº19.781, de 25 de maio de 2026.

(Autoria: Executivo e Felipe Mota coautoria Romeu Aldigueri, De Assis Diniz, Guilherme Landim e Queiroz Filho)

INSTITUI O PASSAPORTE EQUESTRE NO ÂMBITO DO ESTADO DO CEARÁ.

O GOVERNADOR DO ESTADO DO CEARÁ. Faço saber que a Assembleia Legislativa decretou e eu sanciono a seguinte Lei:

Art. 1.º Fica instituído o Passaporte Equestre para o trânsito livre de equídeos no Estado de Ceará.

Parágrafo único. Para os efeitos desta Lei, consideram-se equídeos os animais das espécies equina, asinina e muar.

Art. 2.º O Passaporte Equestre é o documento oficial de cadastro individual de equídeos, emitido no formato eletrônico pela Agência de Defesa Agropecuária do Estado do Ceará – Adagri.

§ 1.º O Passaporte Equestre somente poderá ser emitido para equídeos que procedem de estabelecimentos ou proprietários cadastrados no órgão a que se refere o caput deste artigo e que cumpram a legislação sanitária vigente.

§ 2.º O Passaporte Equestre poderá, a critério do proprietário ou do detentor de equídeos, ser utilizado em substituição à Guia de Trânsito Animal – GTA, no trânsito intraestadual de equídeos.

§ 3.º O uso como documento de transporte é irrestrito a qualquer atividade, independentemente da finalidade e do uso dos animais.

§ 4.º O Passaporte Equestre terá validade em formato digital, podendo sua versão física ser impressa às expensas do interessado.

Art. 3.º O Passaporte Equestre deverá conter as seguintes informações:

I – identificação do animal, por meio de resenha gráfica e descritiva, indicando sua pelagem, o tipo e a raça;

II – fotografia da frente da cabeça, da garupa e dos dois lados do corpo inteiro do animal;

III – identificação eletrônica por meio de microchip, com a localização descrita na resenha;

IV – registro genealógico da respectiva associação de criadores registrada no Ministério da Agricultura e Pecuária, se houver;

V – atestados clínicos, vacinas e exames exigidos pela legislação vigente, observados os respectivos prazos de validade;

VI – identificação do proprietário e do estabelecimento do animal.

§ 1.º As informações contidas nos incisos I, II e III deste artigo poderão ser substituídas quando houver o registro genealógico.

§ 2.º O Passaporte Equestre poderá conter outras informações solicitadas pelo interessado, conforme regulamento.

§ 3.º O proprietário ou detentor de equídeos deverá manter atualizadas as informações constantes do Passaporte Equestre, sob pena de aplicação da legislação estadual de defesa sanitária animal.

§ 4.º A transferência do proprietário do animal deverá ser comunicada ao órgão estadual competente para atualização dos registros na forma prevista em regulamento.

Art. 4.º A Adagri estabelecerá, em ato próprio, o procedimento para emissão do Passaporte Equestre.

Art. 5.º O prazo de validade dos exames para Anemia Infecciosa Equina e Mormo será estabelecido em normas complementares e inserido em sistema por laboratórios credenciados, ficando os resultados vinculados ao número do microchip do animal.

Art. 6.º O Passaporte Equestre deverá conter as informações atualizadas, aplicável, em caso de inobservância, a legislação estadual de defesa sanitária animal.

Art. 7.º A emissão do Passaporte Equestre será feita diretamente pela Adagri, observado o disposto nesta Lei.

Art. 8.º O Passaporte Equestre terá validade de 1 (um) ano, e a sua regularidade estará vinculada à validade das vacinas, dos exames, dos atestados clínicos e laboratoriais obrigatórios aos equídeos, e a sua comprovação dar-se-á por meio de laudo, que deverá ser apresentado juntamente com o Passaporte Equestre.

Art. 9.º Esta Lei entra em vigor na data de sua publicação.

PALÁCIO DA ABOLIÇÃO, DO GOVERNO DO ESTADO DO CEARÁ, em Fortaleza, 25 de maio de 2026.

Elmano de Freitas da Costa
GOVERNADOR DO ESTADO

*** **

LEI Nº19.782, de 26 de maio de 2026.

ALTERA OS ANEXOS XLII (MUNICÍPIO DE CATARINA), XVIII (MUNICÍPIO DE ARNEIROZ), IV (MUNICÍPIO DE ACOPIARA), CLVI (MUNICÍPIO DE SABOIEIRO), V (MUNICÍPIO DE AIUABA), XV (MUNICÍPIO DE ARARENDÁ), LXXIX (MUNICÍPIO DE IPAPORANGA), LX (MUNICÍPIO DE FORTIM) E XIII (MUNICÍPIO DE ARACATI), DA LEI Nº16.821, DE 9 DE JANEIRO DE 2019, QUE DESCREVE OS LIMITES INTERMUNICIPAIS DOS MUNICÍPIOS CEARENSES.

O GOVERNADOR DO ESTADO DO CEARÁ. Faço saber que a Assembleia Legislativa decretou e eu sanciono a seguinte Lei:

Art. 1.º O Anexo XLII (MUNICÍPIO DE CATARINA), a que se refere o art. 1.º da Lei n.º 16.821, de 9 de janeiro de 2019, passa a vigorar com a seguinte redação, em relação aos limites com os Municípios de Arneiroz, Acopiara, Saboieiro e Aiuaba:

ANEXO XLII

“MUNICÍPIO DE CATARINA

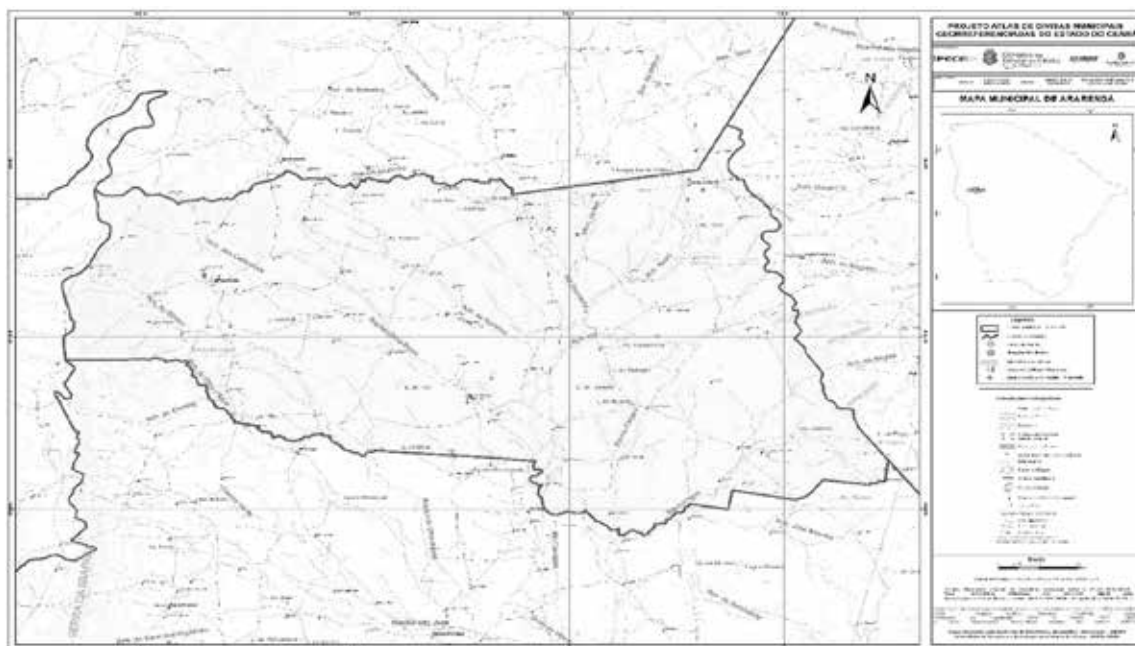
Com o município de ARNEIROZ – A oeste. Começa na foz do riacho Condado, no rio Jaguaribe [380.098 / 9.296.055]; sobe pelo riacho Condado até a foz do riacho do Saco [386.762 / 9.306.797]; segue pelo divisor de águas entre o riacho do Saco e o riacho Condado, até o ponto de coordenadas [386.840 / 9.309.328], na Serra do Poço da Cruz; segue em reta, até o ponto de coordenadas [388.372 / 9.309.343], no cruzamento da estrada Fazenda Irajá – Poço da Cruz com o riacho sem denominação, afluente do Riacho Condado; segue em reta, até o ponto de coordenadas [389.581 / 9.310.786], na estrada que liga Fazenda Irajá – Serrote Pelado; por outra reta, até o ponto de coordenadas [389.772 / 9.312.660], no divisor de águas entre o riacho do Saco e o riacho Condado, na estrada que liga Fazenda Irajá – Carnaúba – via Monte Castelo; continua, sentido norte, pelo divisor citado anteriormente, até o ponto de coordenadas [400.483 / 9.321.177], na estrada Sítio Repouso – Riacho dos Caibros; segue em reta, até o ponto de coordenadas [400.286 / 9.322.524], na rodovia CE-277; segue em reta até o ponto de coordenadas [400.541 / 9.323.235], na estrada que liga a rodovia CE-277 à localidade de Trincadeiras – via Bandeira e por uma última reta, até o ponto de coordenadas [401.243 / 9.324.126], na convergência das vertentes do riacho do Bandeira ou riacho do Saco, do riacho Condado e do rio Truçu, com o divisor de águas entre o riacho do Saco e o riacho Condado.

Com o município de ACOPIARA – Ao norte e a leste. Começa no ponto de coordenadas [401.243 / 9.324.126], na convergência das vertentes do riacho do Bandeira ou riacho do Saco, do riacho Condado e do rio Truçu; segue pelo divisor de águas entre o riacho Condado e o rio Truçu até o ponto de coordenadas [405.794 / 9.324.117]; segue em reta, até o ponto de coordenadas [408.835 / 9.325.173], na estrada que liga a sede do município de Catarina à localidade de Sítio Marajó – via Serra Pelada; segue por uma reta, até o ponto de coordenadas [409.945 / 9.325.233], no entroncamento da estrada que liga a sede do município de Catarina à localidade de Sítio Marajó – via Serra Pelada com a estrada que liga a Rodovia CE-168 à localidade de Sítio Marajó; segue por essa última estrada, sentido Rodovia CE-168, até o entroncamento com a mesma, no ponto de coordenadas [410.117 / 9.324.252]; segue em reta, até o ponto de coordenadas [411.106 / 9.321.594], no divisor de águas entre o riacho Condado e o rio Truçu; segue pelo referido divisor, até o ponto de coordenadas [412.679 / 9.313.905], na convergência das vertentes do riacho Condado, do riacho Quincolé e do Rio Truçu.

Com o município de SABOIEIRO – A leste e ao sul. Começa no ponto de coordenadas [412.679 / 9.313.905], na convergência das vertentes do riacho Condado, do riacho Quincolé e do rio Truçu; segue pelo divisor de águas entre o riacho Condado e os afluentes do rio Jaguaribe que deságuam a jusante da foz do riacho Condado até o ponto de coordenadas [397.762 / 9.297.754], na estrada que liga a localidade Santa Inês à localidade de Olho d'Água – via Fazenda Luiz Rufino; segue em reta, até o ponto de coordenadas [395.486 / 9.297.475]; por outra reta, segue até o ponto de coordenadas [395.119 / 9.298.848], no riacho do Cangati; desce pelo referido riacho, até o ponto de coordenadas [386.751 / 9.295.875] onde o riacho Canto deságua no riacho do Cangati; continua descendo pelo riacho do Cangati, agora denominado riacho do Tamanduá, desce pelo referido riacho, até o ponto de coordenadas [381.815 / 9.291.957], onde o riacho do Tamanduá deságua no rio Jaguaribe.

Com o município de AIUABA – A oeste. Começa no ponto de coordenadas [381.815 / 9.291.957], na foz do riacho do Tamanduá no rio Jaguaribe e sobe pelo rio Jaguaribe, até o ponto de coordenadas [380.098 / 9.296.055], na foz do riacho Condado.



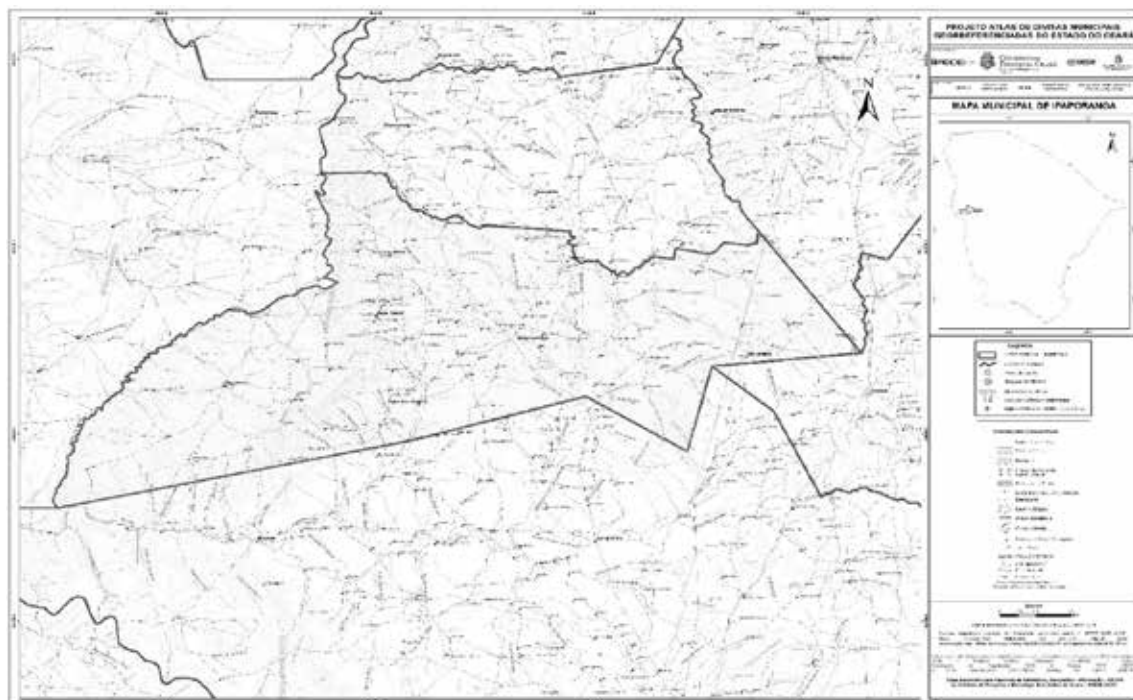


Mapa Municipal de Ararendá, parte integrante desta Lei.” (NR)


Art. 7.º O Anexo LXXIX (MUNICÍPIO DE IPAPORANGA), a que se refere o art. 1.º da Lei n.º 16.821, de 9 de janeiro de 2019, passa a vigorar com a seguinte redação, em relação ao limite com o Município de Ararendá:

ANEXO LXXIX
“MUNICÍPIO DE IPAPORANGA

Com o município de ARARENDÁ – Ao norte. Começa no ponto de coordenadas [291.233 / 9.470.905], no divisor de águas da Serra da Ibiapaba; segue pelo paralelo para leste, até a nascente mais setentrional do riacho do Olho d’Água [293.515 / 9.470.905]; desce por este riacho até o ponto de coordenadas [302.351 / 9.466.447]; segue em reta, até o ponto de coordenadas [302.483 / 9.466.678], na estrada que liga a localidade de São Joaquim à localidade de Bonfim; segue pela referida estrada, até o ponto de coordenadas [303.038 / 9.466.690]; segue em reta, até o ponto de coordenadas [307.089 / 9.466.392], na estrada que liga a localidade de São Joaquim à localidade de Mufumbo; segue em reta, até o ponto de coordenadas [308.735 / 9.466.219], no rio Diamante; desce pelo rio Diamante, até o ponto de coordenadas [309.541 / 9.463.723], na foz de um afluente sem denominação do rio Diamante; sobe por esse riacho sem denominação, até o ponto de coordenadas [309.771 / 9.463.852], na estrada que liga a localidade Riacho Novo à localidade de Diamante; segue pela referida estrada, passando pelas coordenadas [310.514 / 9.463.824; 310.586 / 9.463.957], até o ponto de coordenadas [310.999 / 9.463.455]; segue em reta, até o ponto de coordenadas [311.074 / 9.463.437], na nascente de um riacho sem denominação, afluente do riacho Caiçara; desce pelo referido riacho sem denominação, até o ponto de coordenadas [311.861 / 9.463.082], na sua foz no riacho Caiçara; desce pelo riacho Caiçara, até o ponto de coordenadas [311.877 / 9.462.790], na foz do riacho Caiçara, no riacho Novo; sobe pelo riacho Novo, até o ponto de coordenadas [314.609 / 9.464.228]; segue em reta, até o ponto de coordenadas [315.082 / 9.464.135], na estrada que liga o assentamento Vitória à localidade de Piedade – via localidade de Riacho Novo; segue por uma reta, até o ponto de coordenadas [315.112 / 9.464.135]; segue em reta, até o ponto de coordenadas [315.932 / 9.463.996]; segue em reta, até o ponto de coordenadas [316.084 / 9.464.873]; por outra reta, até o ponto de coordenadas [318.413 / 9.464.438], na estrada que liga a localidade de Maravilha ao Riacho Novo – via localidade Riacho do Braz; segue em reta, até o ponto de coordenadas [318.770 / 9.464.561]; segue em reta, até o ponto de coordenadas [318.972 / 9.464.715], na estrada que liga a localidade de Maravilha ao Riacho Novo – via localidade Riacho do Braz; segue em reta, até o ponto de coordenadas [319.462 / 9.465.354]; segue em reta, até o ponto de coordenadas [321.206 / 9.465.122], na estrada que liga a localidade de Maravilha à localidade de Riacho Novo – via localidade Riacho do Braz; segue pela referida estrada, até o ponto de coordenadas [321.232 / 9.465.224]; por uma reta, segue até o ponto de coordenadas [321.490 / 9.465.164]; por mais uma reta, segue até o ponto de coordenadas [321.500 / 9.465.292], na estrada que liga a localidade de Maravilha ao assentamento Boa Vista – via localidade Riacho do Braz; segue pela última estrada referida, sentido localidade Riacho do Braz, até o ponto de coordenadas [321.782 / 9.465.278] e por mais uma reta, até o ponto de coordenadas [321.893 / 9.466.275].



Mapa Municipal de Ipaoranga, parte integrante desta Lei.” (NR)



Editoração Casa Civil
CEARÁ
DIÁRIO OFICIAL DO ESTADO

Fortaleza, 16 de janeiro de 2019 | SÉRIE 3 | ANO XI Nº012 | Caderno 1/4 | Preço: R\$ 17,04

PODER EXECUTIVO

LEI Nº16.821, 09 de janeiro de 2019.

(Autoria: Mesa Diretora)

DESCREVE OS LIMITES INTERMUNICIPAIS RELATIVOS AOS MUNICÍPIOS DE ABAIARA, ACARAPE, ACARAÚ, ACOPIARA, AIUABA, ALCÂNTARAS, ALTANEIRA, ALTO SANTO, AMONTADA, ANTONINA DO NORTE, APUIARÉS, AQUIRAZ, ARACATI, ARACOIABA, ARARENDÁ, ARARIPE, ARATUBA, ARNEIROZ, ASSARÉ, AURORA, BAIXIO, BANABUIÚ, BARBALHA, BARREIRA, BARRO, BARROQUINHA, BATURITÉ, BEBERIBE, BELA CRUZ, BOA VIAGEM, BREJO SANTO, CAMOCIM, CAMPOS SALES, CANINDÉ, CAPISTRANO, CARIDADE, CARIRÉ, CARIRIAÇU, CARIÚS, CARNAUBAL, CASCAVEL, CATARINA, CATUNDA, CAUCAIA, CEDRO, CHAVAL, CHORÓ, CHOROZINHO, COREAÚ, CRATEÚS, CRATO, CROATÁ, CRUZ, DEPUTADO IRAPUAN PINHEIRO, ERERÊ, EUSÉBIO, FARIAS BRITO, FORQUILHA, FORTALEZA, FORTIM, FRECHEIRINHA, GENERAL SAMPAIO, GRAÇA, GRANJA, GRANJEIRO, GROÁIRAS, GUAÍUBA, GUARACIABA DO NORTE, GUARAMIRANGA, HIDROLÂNDIA, HORIZONTE, IBARETAMA, IBIAPINA, IBICUITINGA, ICAPUÍ, ICÓ, IGUATU, INDEPENDÊNCIA, IPAPORANGA, IPAUMIRIM, IPU, IPUEIRAS, IRACEMA, IRAUÇUBA, ITAIÇABA, ITAITINGA, ITAPAJÉ, ITAPIPOCA, ITAPIÚNA, ITAREMA, ITATIRA, JAGUARETAMA, JAGUARIBARA, JAGUARIBE, JAGUARUANA, JARDIM, JATI, JIJOCA DE JERICOACOARA, JUAZEIRO DO NORTE, JUCÁS, LAVRAS DA MANGABEIRA, LIMOEIRO DO NORTE, MADALENA, MARACANAÚ, MARANGUAPE, MARCO, MARTINÓPOLE, MASSAPÉ, MAURITI, MERUOCA, MILAGRES, MILHÁ, MIRAÍMA, MISSÃO VELHA, MOMBAÇA, MONSENHOR TABOSA, MORADA NOVA, MORAÚJO, MORRINHOS, MUCAMBO, MULUNGU, NOVA OLINDA, NOVA RUSSAS, NOVO ORIENTE, OCARA, ORÓS, PACAJUS, PACATUBA, PACOTI, PACUJÁ, PALHANO, PALMÁCIA, PARACURU, PARAIPABA, PARAMBU, PARAMOTI, PEDRA BRANCA, PENAFORTE, PENTECOSTE, PEREIRO, PINDORETAMA, PIQUET CARNEIRO, PIRES FERREIRA, PORANGA, PORTEIRAS, POTENGI, POTIRETAMA, QUITERIANÓPOLIS, QUIXADÁ, QUIXELÔ, QUIXERAMOBIM, QUIXERÉ, REDENÇÃO, RERIUTABA, RUSSAS, SABOEIRO, SALITRE, SANTA QUITÉRIA, SANTANA DO ACARAÚ, SANTANA DO CARIRI, SÃO BENEDITO, SÃO GONÇALO DO AMARANTE, SÃO JOÃO DO JAGUARIBE, SÃO LUÍS DO CURU, SENADOR POMPEU, SENADOR SÁ, SOBRAL, SOLONÓPOLE, TABULEIRO DO NORTE, TAMBORIL, TARRAFAS, TAUÁ, TEJUÇUOCA, TIANGUÁ, TRAIRI, TURURU, UBAJARA, UMARI, UMIRIM, URUBURETAMA, URUOCA, VARJOTA, VÁRZEA ALEGRE, VIÇOSA DO CEARÁ, TODOS DO ESTADO DO CEARÁ.

O GOVERNADOR DO ESTADO DO CEARÁ Faço saber que a Assembleia Legislativa decretou e eu sanciono a seguinte Lei:

Art. 1º Ficam descritos os limites intermunicipais dos municípios do Estado do Ceará, resultantes do levantamento realizado pelo Instituto de Pesquisa e Estratégia Econômica do Ceará (IPECE), Instituto Brasileiro de Geografia e Estatística (IBGE) e pela Assembleia Legislativa do Ceará (ALECE), de acordo com os respectivos memoriais descritivos e mapas atualizados e georreferenciados, constantes dos anexos I a CLXXXIV desta Lei.

Art. 2º Os limites intermunicipais ora descritos se fundamentam na Lei Estadual nº 1.153, de 22 de novembro de 1951 e alterações posteriores referentes à criação de municípios, nas bases cartográficas disponíveis no IPECE e no IBGE, nas imagens de satélite SPOT-5 e nas atualizações cartográficas obtidas em campo por meio de GPS (Global Positioning System).

Art. 3º As coordenadas do memorial descritivo georreferenciado tem como referência cartográfica o sistema UTM (Universal Transversa de Mercator), referidas ao meridiano central de 39º de longitude Oeste, datum SIRGAS 2000.

Art. 4º A fixação de placas informativas em Rodovias acerca do marco divisório entre municípios do Estado do Ceará terá a supervisão do Instituto de Pesquisa e Estratégia Econômica do Ceará (IPECE).

Parágrafo único. Em caso de instalação de marcos divisórios que identifica divisas interestaduais, o órgão responsável é o Instituto Brasileiro de Geografia e Estatística (IBGE).

Art. 5º Esta Lei entra em vigor na data de sua publicação.

Art. 6º Fica revogada a Lei n.º 16.198, de 29 de dezembro de 2016 e as demais disposições em contrário.

PALÁCIO DA ABOLIÇÃO, DO GOVERNO DO ESTADO DO CEARÁ, em Fortaleza, 09 de janeiro de 2019.

Camilo Sobreira de Santana
GOVERNADOR DO ESTADO



ANEXO LXXIX - A QUE SE REFERE O ART. 1º DA LEI Nº16.821, DE 09 DE JANEIRO DE 2019

MEMORIAL DESCRITIVO

(Descrição dos Limites)

MUNICÍPIO DE IPAPORANGA

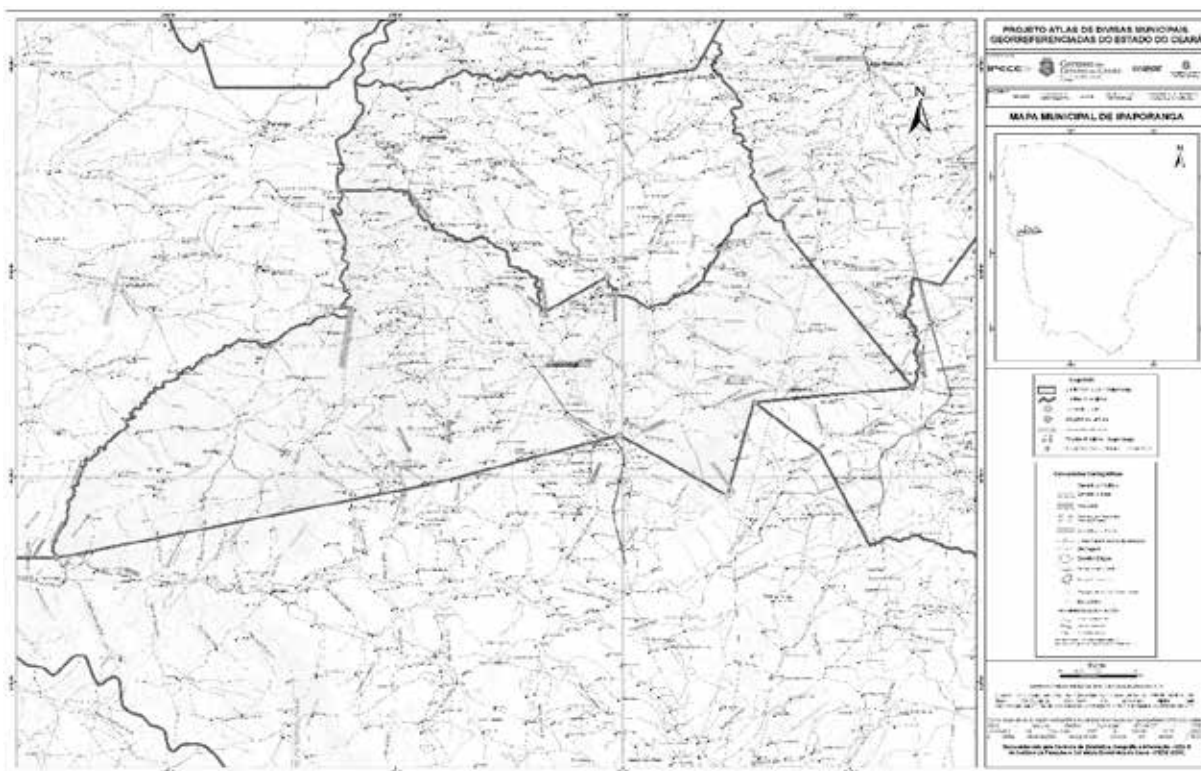
Com o município de ARARENDÁ - Ao norte. Começa no ponto de coordenadas [291.233 / 9.470.905], no divisor de águas da Serra da Ibiapaba; segue pelo paralelo para leste, até a nascente mais setentrional do riacho do Olho d'Água [293.515 / 9.470.905], desce por este riacho até sua foz no riacho Massapê [304.610 / 9.461.839]; segue em linha reta até o cruzamento da Estrada Diamante / Ipaporanga com o rio Diamante [308.925 / 9.464.569]; desce pelo rio Diamante até o cruzamento com a Estrada Nova Russas / Fazenda Picada / Piedade [309.383 / 9.463.318] e segue por esta estrada até seu cruzamento com a reta tirada do pico da Serra do Cedro na direção do cume da Serra Verde [319.440 / 9.470.302];

Com o município de NOVA RUSSAS - A leste. Começa na Estrada Nova Russas / Fazenda Picada / Piedade, no cruzamento da reta tirada do ápice da Serra do Cedro para o cume da Serra Verde [319.440 / 9.470.302]; segue pelo divisor de águas entre os rios Poti e Acaraú até o ponto de coordenadas [320.763 / 9.467.805] e vai por uma linha reta até a foz do riacho Imburana no riacho da Pintada [329.115 / 9.456.498].

Com o município de TAMBORIL - Ao sul. Começa na foz do riacho Imburana no riacho da Pintada [329.115 / 9.456.498] e vai por uma reta até o pico do Serrote Sacramento [318.644 / 9.455.431].

Com o município de CRATEÚS - Ao sul. Começa no pico do Serrote Sacramento [318.644 / 9.455.431]; vai em linha reta até o pico da Serra da Imburaninha [316.897 / 9.448.628]; segue por outra reta para a foz da Grota do Maia no rio Diamante [309.790 / 9.453.023]; vai, ainda em linha reta, até a confluência dos riachos do Bastião e do Mel [297.374 / 9.449.452] e segue, por outra linha reta, até cruzamento do riacho Cachoeira com o paralelo tirado do pico da Serra Simbaúba [272.640 / 9.444.078].

Com o município de PORANGA - Ainda a oeste. Começa no cruzamento do riacho Cachoeira com o paralelo tirado do pico da Serra Simbaúba [272.640 / 9.444.078]; sobe pelo riacho Cachoeira até o ponto de coordenadas [290.552 / 9.461.801], em sua nascente mais oriental; toma o divisor de águas da Serra da Ibiapaba e segue por este divisor até o ponto de coordenadas [291.233 / 9.470.905], na incidência do paralelo tirado da nascente mais setentrional do riacho do Olho d'Água.



Mapa municipal de Ipaporanga, parte integrante desta Lei.

ANEXO LXXX - A QUE SE REFERE O ART. 1º DA LEI Nº16.821, DE 09 DE JANEIRO DE 2019

MEMORIAL DESCRITIVO

(Descrição dos Limites)

MUNICÍPIO DE IPAUMIRIM

Com o município de BAIXIO - Ao norte. Começa no ponto de coordenadas [516.954 / 9.258.394], no divisor de águas entre o riacho do Gado Bravo e o riacho Pendência, no cruzamento com a via férrea Arrojado / Ramal Paraíba; segue por esta via férrea até o cruzamento com o riacho Pendência [524.916 / 9.257.465]; sobe por este riacho até a foz do riacho da Bananeira [529.738 / 9.252.793]; sobe por este último riacho até o cruzamento da Rodovia CE-151 [530.959 / 9.251.943]; segue por uma linha reta até o ponto de coordenadas [533.290 / 9.252.459], na estrada que liga Paraíso a Bananeira, no divisor de águas entre o riacho da Bananeira e um afluente de sua margem direita; segue por este divisor e prossegue pelo divisor de águas entre o riacho da Bananeira e o riacho do Olho d'Água até o ponto de coordenadas [538.419 / 9.253.114], no limite interestadual com a Paraíba.

Com o ESTADO DA PARAÍBA - A leste. Começa no ponto de coordenadas [538.419 / 9.253.114], no limite interestadual com a Paraíba, no divisor de águas entre o riacho da Bananeira e o riacho do Olho d'Água e segue pelo limite interestadual até o ponto de coordenadas [525.964 / 9.236.134], no divisor de águas da Serra da Areia.

Com o município de AURORA - Ao sul. Começa no ponto de coordenadas [525.964 / 9.236.134], no limite interestadual da Paraíba, no divisor de águas da Serra da Areia e segue por este divisor até o pico mais oriental da Serra da Várzea Grande [515.908 / 9.241.832].

Com o município de LAVRAS DA MANGABEIRA - A oeste. Começa no ponto de coordenadas [515.908 / 9.241.832], no pico mais oriental da Serra da Várzea Grande; vai em linha reta até o pico do Serrote Pelado [518.178 / 9.243.092], no divisor de águas entre o riacho da Carnaúba e o córrego Juá; segue por este divisor até o ponto de coordenadas [519.641 / 9.250.811], nas proximidades do sítio Degredo; vai em linha reta até o ponto de coordenadas [522.581 / 9.251.799]; na estrada que vai de Três Chales a riacho da Palha; vai em linha reta até o pico do Serrote Cupim [518.910 / 9.254.474], no divisor de águas entre o riacho Gado Bravo e o riacho Pendência e segue por este divisor até o ponto de coordenadas [516.954 / 9.258.394], no cruzamento com a via férrea Arrojado / Ramal Paraíba.