

LEI Nº18.559, de 01 de novembro de 2023.

MODIFICA OS ANEXOS XI (MUNICÍPIO DE APUIARÉS), CXXXIX (MUNICÍPIO DE PENTECOSTE), CII (MUNICÍPIO DE LIMOEIRO DO NORTE), CXVII (MUNICÍPIO DE MORADA NOVA), CII (MUNICÍPIO DE LIMOEIRO DO NORTE), CLII (MUNICÍPIO DE QUIXERÉ), CLII (MUNICÍPIO DE QUIXERÉ), CLV (MUNICÍPIO DE RUSSAS), CXVII (MUNICÍPIO DE MORADA NOVA), CLXV (MUNICÍPIO DE SENADOR POMPEU), CLI (MUNICÍPIO DE QUIXERAMOBIM), CXXXVII (MUNICÍPIO DE PEDRA BRANCA), CLXV (MUNICÍPIO DE SENADOR POMPEU), CXXXVII (MUNICÍPIO DE PEDRA BRANCA), CXV (MUNICÍPIO DE MOMBAÇA), CXXXVII (MUNICÍPIO DE PEDRA BRANCA), XXIV (MUNICÍPIO DE BARREIRA), II (MUNICÍPIO DE ACARAPE), CIII (MUNICÍPIO DE MADALENA), XCI (MUNICÍPIO DE ITATIRA), CXXIV (MUNICÍPIO DE NOVO ORIENTE), LXXVIII (MUNICÍPIO DE INDEPENDÊNCIA), CLXX (MUNICÍPIO DE TAMBORIL), CLXXX (MUNICÍPIO DE URUBURETAMA), CLXXVI (MUNICÍPIO DE TURURU), CXXIV (MUNICÍPIO DE NOVO ORIENTE), CXLVIII (MUNICÍPIO DE QUITERIANÓPOLIS), LXXVII (MUNICÍPIO DE IGUATU), CL (MUNICÍPIO DE QUIXELÔ), LXXXVII (MUNICÍPIO DE ITAPAJÉ) E LXXXVIII (MUNICÍPIO DE ITAPOCA) DA LEI Nº16.821, DE 9 DE JANEIRO DE 2019, QUE DEFINE OS LIMITES INTERMUNICIPAIS DOS MUNICÍPIOS CEARENSES.

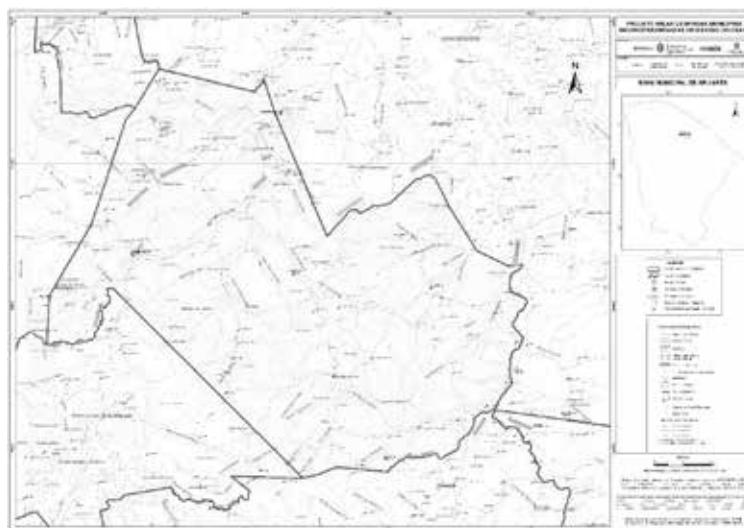
O GOVERNADOR DO ESTADO DO CEARÁ. Faço saber que a Assembleia Legislativa decretou e eu sanciono a seguinte Lei:

Art. 1.º O Anexo XI (MUNICÍPIO DE APUIARÉS), a que se refere o art. 1.º da Lei nº 16.821, de 9 de janeiro de 2019, passa a vigorar com a seguinte redação, em relação ao limite com o Município de Pentecoste:

ANEXO XI
(MUNICÍPIO DE APUIARÉS)

Com o município de PENTECOSTE – Ao norte e a leste. Começa no entroncamento da estrada BR-222 / Vila Pitombeiras / CE-341 com a estrada Lagoa de Dentro / Umari, no ponto de coordenadas [453.948 / 9.576.668]; segue em reta, até o ponto de coordenadas [460.673 / 9.575.061], no riacho do Paulo; desce por este riacho até sua foz no rio Curu, no ponto de coordenadas [461.274 / 9.576.018]; segue por uma reta, até o ponto de coordenadas [462.048 / 9.573.598]; segue por uma reta, até o ponto de coordenadas [462.038 / 9.573.582], no entroncamento da rua Frei Damião com uma rua sem denominação, no distrito de Sebastião de Abreu; continua por esta rua sem denominação, pela sua margem direita, até seu cruzamento com a rua Santo André, no ponto de coordenadas [462.124 / 9.573.545], de forma que a mesma fique totalmente no território de Pentecoste; segue pela rua Santo André, pela sua margem direita, até seu cruzamento com a rua sem denominação, no ponto de coordenadas [462.090 / 9.573.465], de forma que a mesma fique totalmente no território de Pentecoste; segue por esta rua sem denominação, pela sua margem direita, até seu entroncamento com a rua Antônio Camilo Cruz, no ponto de coordenadas [462.201 / 9.573.383], de forma que a mesma fique totalmente no território de Pentecoste; segue pela rua Antônio Camilo Cruz, pela sua margem direita, até seu entroncamento com a rodovia CE-341, no ponto de coordenadas [462.204 / 9.573.249], de forma que a mesma fique totalmente no território de Pentecoste; por uma reta, segue ao ponto de coordenadas [465.725 / 9.564.898]; por outra reta segue até o ponto de coordenadas [467.368 / 9.566.734] na parte mais ocidental do serrote Serrinha; segue pela cumeada deste serrote até o ponto de coordenadas [470.157 / 9.567.244], na sua extremidade oriental; segue em reta para a extrema ocidental do serrote Tamanduá [472.007 / 9.568.950]; segue pela cumeada deste serrote até sua extrema oriental, no ponto de coordenadas [473.445 / 9.568.667]; segue em reta, até o ponto de coordenadas [474.322 / 9.566.886], no riacho Ingá; segue por uma reta, segue para o ponto de coordenadas [475.485 / 9.565.098], no riacho Marizeira; por outra reta, segue para o ponto de coordenadas [476.188 / 9.563.901], no riacho Cacimbas; por uma reta, segue para o ponto de coordenadas [478.453 / 9.562.802], na estrada Faz. Martim / Irapuã; por uma última reta, segue ao ponto de coordenadas [479.414 / 9.562.918], no rio Canindé e sobe pelo rio Canindé até onde o riacho Siriema deposita suas águas no rio Canindé, no ponto de coordenadas [477.391 / 9.552.698].

...



Mapa Municipal de Apuiarés, parte integrante desta Lei.

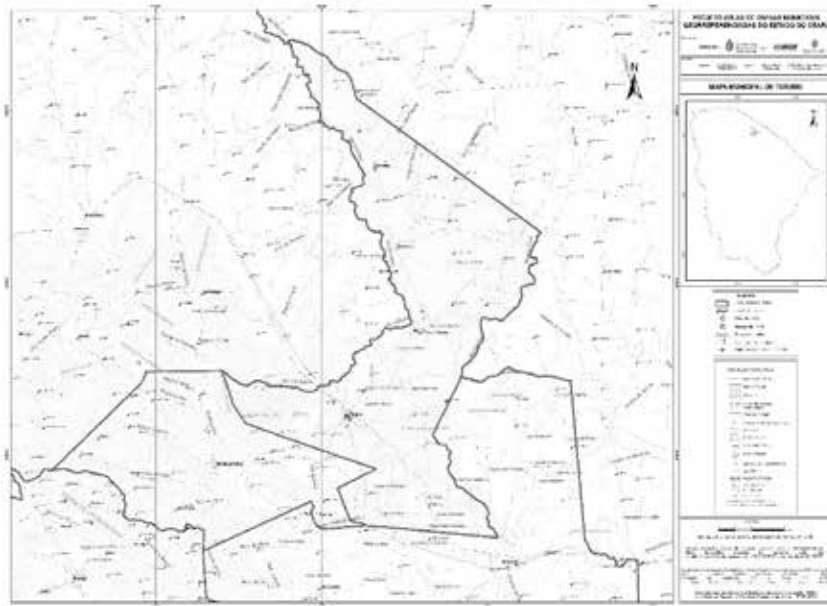
Art. 2.º O Anexo CXXXIX (MUNICÍPIO DE PENTECOSTE), a que se refere o art. 1.º da Lei nº 16.821, de 9 de janeiro de 2019, passa a vigorar com a seguinte redação, em relação ao limite com o Município de Apuiarés:

ANEXO CXXXIX
(MUNICÍPIO DE PENTECOSTE)

Com o município de APUIARÉS - Ao sul e a oeste. Começa na foz do riacho Siriema no rio Canindé [477.391 / 9.552.698]; desce pelo rio Canindé, até o ponto de coordenadas [479.414 / 9.562.918]; segue por uma reta, até o ponto de coordenadas [478.453 / 9.562.802], na estrada Faz. Martim / Irapuã; segue por uma reta, até o ponto de coordenadas [476.188 / 9.563.901], no riacho Cacimbas; por outra reta, segue para o ponto de coordenadas [475.485 / 9.565.098], no riacho Marizeira; segue em reta, até o ponto de coordenadas [474.322 / 9.566.886], no riacho Ingá; segue por uma reta, até o ponto de coordenadas [473.445 / 9.568.667], na extrema oriental do serrote Tamanduá; segue pela cumeada deste serrote até sua extrema ocidental, no ponto de coordenadas [472.007 / 9.568.950]; segue por uma reta, para a extremidade oriental do serrote Serrinha, no ponto de coordenadas [470.157 / 9.567.244]; segue pela cumeada deste serrote até o ponto de coordenadas [467.368 / 9.566.734], na parte mais ocidental do serrote Serrinha; segue por uma reta até o ponto de coordenadas [465.725 / 9.564.898]; segue por uma reta, até o ponto de coordenadas [462.204 / 9.573.249], no entroncamento da rua Antônio Camilo Cruz na rodovia CE-341, no distrito de S3; segue pela rua Antônio Camilo Cruz, pela sua margem esquerda, de forma que a mesma fique toda para o território de Pentecoste, até o ponto de coordenadas [462.201 / 9.573.383], no seu entroncamento com uma rua sem denominação; segue por esta rua sem denominação, pela sua margem esquerda, de forma que a rua fique totalmente no território de Pentecoste, até o ponto de coordenadas [462.090 / 9.573.465], até seu cruzamento com a rua Santo André, segue por esta rua, pela sua margem esquerda, de forma que a rua fique totalmente no território de Pentecoste, até o ponto de coordenadas [462.124 / 9.573.545], no cruzamento com uma rua sem denominação; segue por esta rua sem denominação, pela sua margem esquerda, de forma que toda a rua fique para o município de Pentecoste, até o ponto de coordenadas [462.038 / 9.573.582], no entroncamento da rua Frei Damião; segue por uma reta, até o ponto de coordenadas [462.048 / 9.573.598]; segue por uma reta, até o ponto de coordenadas [461.274 / 9.576.018], até a foz do riacho do Paulo no rio Curu; sobe pelo riacho do Paulo, até o ponto de coordenadas [460.673 / 9.575.061] e deste ponto, segue em reta, até o ponto de coordenadas [453.948 / 9.576.668], no entroncamento da estrada BR-222 / Vila Pitombeiras / CE-341 com a estrada Lagoa de Dentro / Umari.

.....

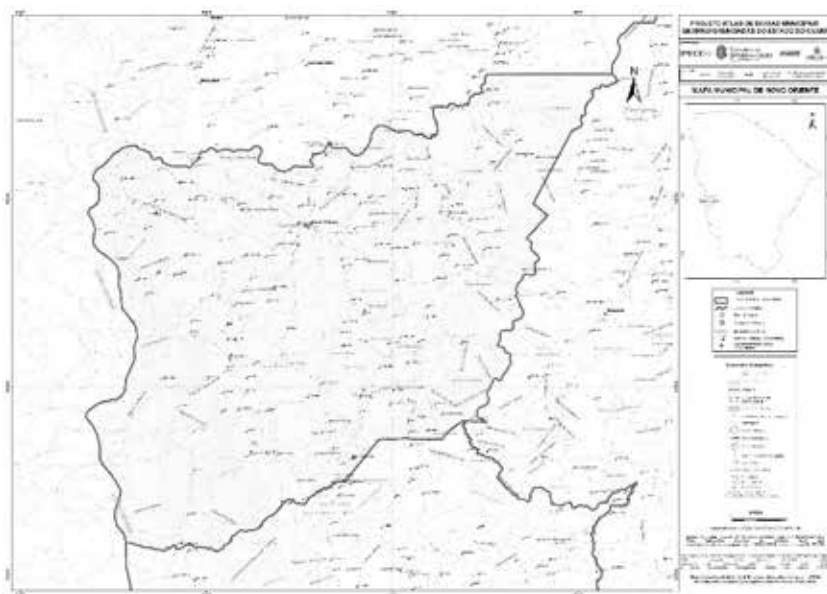




Art. 29. O Anexo CXXIV (MUNICÍPIO DE NOVO ORIENTE), a que se refere o art. 1.º da Lei n.º 16.821, de 9 de janeiro de 2019, passa a vigorar com a seguinte redação, em relação ao limite com o município de Quiterianópolis:

ANEXO CXXIV
(MUNICÍPIO DE NOVO ORIENTE)

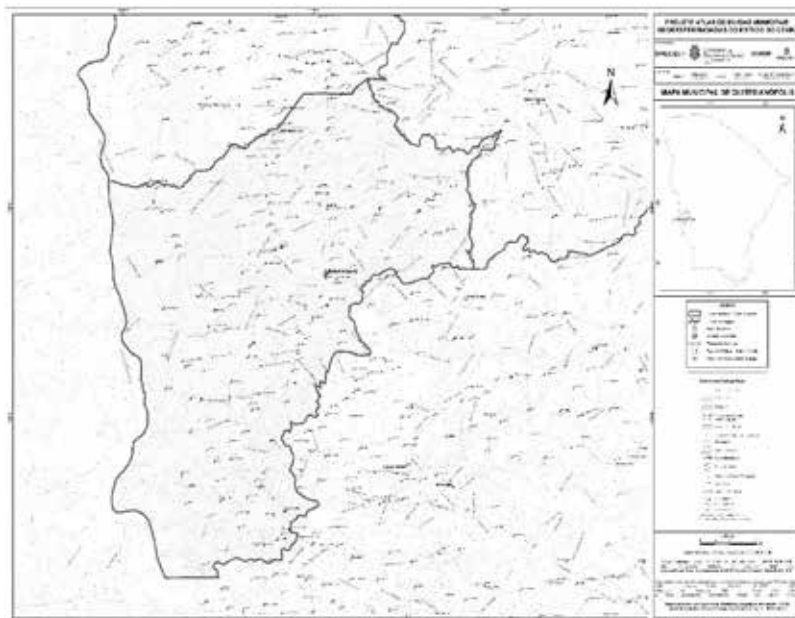
Com o município de QUITERIANÓPOLIS – Ao sul. Começa no ponto de coordenadas [315.696 / 9.372.265], no Açude do Piaba; segue em reta até o ponto de coordenadas [314.475 / 9.371.412], na estrada que liga a localidade de Suçuarana a localidade de Piaba; segue em reta até o ponto de coordenadas [313.990 / 9.370.784], na estrada próximo a localidade de Escondido; segue em reta até o ponto de coordenadas [312.877 / 9.370.797], na estrada que liga a localidade de Suçuarana a localidade de Santa Rosa 2; segue em reta até o ponto de coordenadas [311.594 / 9.370.808], no Rio Poti; segue em reta até o ponto de coordenadas [311.256 / 9.370.855], na CE-187; vai em reta até o ponto de coordenadas [308.905 / 9.370.759], no pico do Serrote da Siriema; segue em linha reta até a foz do riacho Olho d'Água no riacho Seco [306.233 / 9.367.485]; sobe pelo riacho Olho d'Água até o ponto de coordenadas [293.355 / 9.362.337]; segue em reta até o ponto de coordenadas [292.657 / 9.362.711], na estrada que liga a localidade de Furada a localidade de Paixões; deste ponto volta para o riacho Olho d'Água, no ponto de coordenadas [291.879 / 9.362.102] e segue subindo pelo referido riacho até suas nascentes mais ocidentais, no limite estadual com o Piauí [288.506 / 9.362.506].



Art. 30 O Anexo CXLVIII (MUNICÍPIO DE QUITERIANÓPOLIS), a que se refere o art. 1.º da Lei n.º 16.821, de 9 de janeiro de 2019, passa a vigorar com a seguinte redação, em relação ao limite com o município de Novo Oriente:

ANEXO CXLVIII
(MUNICÍPIO DE QUITERIANÓPOLIS)

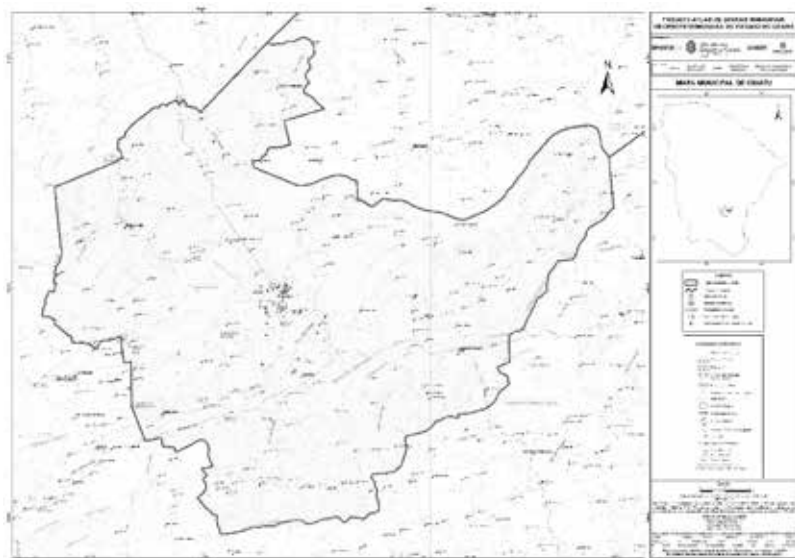
Com o município de NOVO ORIENTE – Ao norte. Começa no limite estadual com o Piauí, na nascente mais ocidental riacho Olho d'Água [288.506 / 9.362.506]; desce por este formador, segue descendo pelo riacho Olho d'Água até o ponto de coordenadas [291.879 / 9.362.102]; segue em reta até o ponto de coordenadas [292.657 / 9.362.711], na estrada que liga a localidade de Furada a localidade de Paixões; segue em reta até o ponto de coordenadas [293.355 / 9.362.337], no riacho Olho d'Água; continua descendo pelo referido riacho até sua foz no Riacho Seco [306.233 / 9.367.485]; vai em reta até o ponto de coordenadas [308.905 / 9.370.759], no pico do Serrote da Siriema; segue em reta até o ponto de coordenadas [311.256 / 9.370.855], na CE-187; segue em reta até o ponto de coordenadas [311.594 / 9.370.808], no Rio Poti; segue em reta até o ponto de coordenadas [312.877 / 9.370.797], na estrada que liga a localidade de Suçuarana a localidade de Santa Rosa 2; segue em reta até o ponto de coordenadas [313.990 / 9.370.784], na estrada próximo a localidade de Escondido; segue em reta até o ponto de coordenadas [314.475 / 9.371.412], na estrada que liga a localidade de Suçuarana a localidade de Piaba e segue em reta até o ponto de coordenadas [315.696 / 9.372.265], no Açude do Piaba.



Art. 31. O Anexo LXXVII (MUNICÍPIO DE IGUATU), a que se refere o art. 1.º da Lei n.º 16.821, de 9 de janeiro de 2019, passa a vigorar com a seguinte redação, em relação ao limite com o município de Quixelô:

**ANEXO LXXVII
(MUNICÍPIO DE IGUATU)**


Com o município de QUIXELÔ – Ao norte. Começa no divisor de águas entre o riacho Vermelho e o riacho Faé, ponto de coordenadas [465.955 / 9.317.488], na incidência da reta que liga a confluência do riacho da Forquilha com o riacho Antonico à foz do riacho Viração no riacho Faé; toma o divisor de águas entre o riacho Vermelho e o riacho Faé até o ponto de coordenadas [470.593 / 9.312.125]; segue em reta até o ponto de coordenadas [467.370 / 9.311.173]; segue em reta até o ponto de coordenadas [467.552 / 9.310.312], na estrada de acesso a Lagoa de Baixo; segue em reta até o ponto de coordenadas [467.822 / 9.309.217], no afluente do riacho Fechado; sobe pelo referido riacho, até o ponto de coordenadas [464.756 / 9.307.927], no seu cruzamento com a estrada que liga a localidade de São Joaquim a localidade de Canafistula dos Alves; apanha a referida estrada, sentido São Joaquim, até o ponto de coordenadas [464.869 / 9.307.388], no entroncamento com a estrada que liga a localidade de São Joaquim a localidade de Canafistula; segue em reta, até o ponto de coordenadas [467.972 / 9.306.107], na rodovia BR-122; segue em reta até o ponto de coordenadas [468.333 / 9.305.944], no divisor de águas entre o rio Jaguaribe e o riacho Faé; segue pelo referido divisor, sentido oeste, até o ponto de coordenadas [473.261 / 9.306.303]; segue em reta, até o ponto de coordenadas [473.327 / 9.304.750], na estrada que liga a localidade de Angicos localidade de Lagoa Redonda; segue em reta, até o ponto de coordenadas [473.335 / 9.304.665], no açude Orós e segue pelas o açude, até o ponto de coordenadas [493.767 / 9.308.184].



Art. 32. O Anexo CL (MUNICÍPIO DE QUIXELÔ), a que se refere o art. 1.º da Lei n.º 16.821, de 9 de janeiro de 2019, passa a vigorar com a seguinte redação, em relação ao limite com o município de Iguatu:

**ANEXO CL
(MUNICÍPIO DE QUIXELÔ)**

Com o município de IGUATU – Ao sul. Começa no ponto de coordenadas [493.767 / 9.308.184], no açude Orós; segue pelas águas deste açude até o ponto de coordenadas [473.335 / 9.304.665]; segue por uma reta, até o ponto de coordenadas [473.327 / 9.304.750], na estrada que liga a localidade de Angicos localidade de Lagoa Redonda; segue em reta, até o ponto de coordenadas [473.261 / 9.306.303], no divisor de águas entre o rio Jaguaribe e o riacho Faé; segue por este divisor, sentido leste, até o ponto de coordenadas [468.333 / 9.305.944]; segue em reta, até o ponto de coordenadas [467.972 / 9.306.107], na rodovia BR-122; segue em reta, até o ponto de coordenadas [464.869 / 9.307.388], no entroncamento da estrada que liga a localidade de São Joaquim a localidade de Canafistula, com a estrada que liga a localidade de São Joaquim a localidade de Canafistula dos Alves; apanha a estrada que liga a localidade de São Joaquim a localidade de Canafistula dos Alves, sentido Canafistula dos Alves, até o ponto de coordenadas [464.756 / 9.307.927], no cruzamento da referida estrada com o afluente do riacho Fechado; desce pelo referido riacho, até o ponto de coordenadas [467.822 / 9.309.217]; segue em reta, até o ponto de coordenadas [467.552 / 9.310.312], na estrada de acesso a Lagoa de Baixo; segue por outra reta, até o ponto de coordenadas [467.370 / 9.311.173]; por mais uma reta, até o ponto de coordenadas [470.593 / 9.312.125], no divisor de águas entre o riacho Vermelho e o riacho Faé e segue por este divisor de águas até o ponto de coordenadas [465.955 / 9.317.488], na incidência da reta que liga a confluência do riacho da Forquilha com o riacho Antonico à foz do riacho Viração no riacho Faé.



Editoração Casa Civil
CEARÁ
DIÁRIO OFICIAL DO ESTADO

Fortaleza, 16 de janeiro de 2019 | SÉRIE 3 | ANO XI Nº012 | Caderno 1/4 | Preço: R\$ 17,04

PODER EXECUTIVO

LEI Nº16.821, 09 de janeiro de 2019.

(Autoria: Mesa Diretora)

DESCREVE OS LIMITES INTERMUNICIPAIS RELATIVOS AOS MUNICÍPIOS DE ABAIARA, ACARAPE, ACARAÚ, ACOPIARA, AIUABA, ALCÂNTARAS, ALTANEIRA, ALTO SANTO, AMONTADA, ANTONINA DO NORTE, APUIARÉS, AQUIRAZ, ARACATI, ARACOIABA, ARARENDÁ, ARARIPE, ARATUBA, ARNEIROZ, ASSARÉ, AURORA, BAIXIO, BANABUIÚ, BARBALHA, BARREIRA, BARRO, BARROQUINHA, BATURITÉ, BEBERIBE, BELA CRUZ, BOA VIAGEM, BREJO SANTO, CAMOCIM, CAMPOS SALES, CANINDÉ, CAPISTRANO, CARIDADE, CARIRÉ, CARIRIAÇU, CARIÚS, CARNAUBAL, CASCAVEL, CATARINA, CATUNDA, CAUCAIA, CEDRO, CHAVAL, CHORÓ, CHOROZINHO, COREAÚ, CRATEÚS, CRATO, CROATÁ, CRUZ, DEPUTADO IRAPUAN PINHEIRO, ERERÊ, EUSÉBIO, FARIAS BRITO, FORQUILHA, FORTALEZA, FORTIM, FRECHEIRINHA, GENERAL SAMPAIO, GRAÇA, GRANJA, GRANJEIRO, GROÁRAS, GUAÍUBA, GUARACIABA DO NORTE, GUARAMIRANGA, HIDROLÂNDIA, HORIZONTE, IBARETAMA, IBIAPINA, IBICUITINGA, ICAPUÍ, ICÓ, IGUATU, INDEPENDÊNCIA, IPAPORANGA, IPAUMIRIM, IPU, IPUEIRAS, IRACEMA, IRAUÇUBA, ITAIÇABA, ITAITINGA, ITAPAJÉ, ITAPIPOCA, ITAPIÚNA, ITAREMA, ITATIRA, JAGUARETAMA, JAGUARIBARA, JAGUARIBE, JAGUARUANA, JARDIM, JATI, JIJOCA DE JERICOACOARA, JUAZEIRO DO NORTE, JUCÁS, LAVRAS DA MANGABEIRA, LIMOEIRO DO NORTE, MADALENA, MARACANAÚ, MARANGUAPE, MARCO, MARTINÓPOLE, MASSAPÉ, MAURITI, MERUOCA, MILAGRES, MILHÁ, MIRAÍMA, MISSÃO VELHA, MOMBAÇA, MONSENHOR TABOSA, MORADA NOVA, MORAÚJO, MORRINHOS, MUCAMBO, MULUNGU, NOVA OLINDA, NOVA RUSSAS, NOVO ORIENTE, OCARA, ORÓS, PACAJUS, PACATUBA, PACOTI, PACUJÁ, PALHANO, PALMÁCIA, PARACURU, PARAIPABA, PARAMBU, PARAMOTI, PEDRA BRANCA, PENAFORTE, PENTECOSTE, PEREIRO, PINDORETAMA, PIQUET CARNEIRO, PIRES FERREIRA, PORANGA, PORTEIRAS, POTENGI, POTIRETAMA, QUITERIANÓPOLIS, QUIXADÁ, QUIXELÔ, QUIXERAMOBIM, QUIXERÉ, REDENÇÃO, RERIUTABA, RUSSAS, SABOEIRO, SALITRE, SANTA QUITÉRIA, SANTANA DO ACARAÚ, SANTANA DO CARIRI, SÃO BENEDITO, SÃO GONÇALO DO AMARANTE, SÃO JOÃO DO JAGUARIBE, SÃO LUÍS DO CURU, SENADOR POMPEU, SENADOR SÁ, SOBRAL, SOLONÓPOLE, TABULEIRO DO NORTE, TAMBORIL, TARRAFAS, TAUÁ, TEJUÇUOCA, TIANGUÁ, TRAIRI, TURURU, UBAJARA, UMARI, UMIRIM, URUBURETAMA, URUOCA, VARJOTA, VÁRZEA ALEGRE, VIÇOSA DO CEARÁ, TODOS DO ESTADO DO CEARÁ.

O GOVERNADOR DO ESTADO DO CEARÁ Faço saber que a Assembleia Legislativa decretou e eu sanciono a seguinte Lei:

Art. 1º Ficam descritos os limites intermunicipais dos municípios do Estado do Ceará, resultantes do levantamento realizado pelo Instituto de Pesquisa e Estratégia Econômica do Ceará (IPECE), Instituto Brasileiro de Geografia e Estatística (IBGE) e pela Assembleia Legislativa do Ceará (ALECE), de acordo com os respectivos memoriais descritivos e mapas atualizados e georreferenciados, constantes dos anexos I a CLXXXIV desta Lei.

Art. 2º Os limites intermunicipais ora descritos se fundamentam na Lei Estadual nº 1.153, de 22 de novembro de 1951 e alterações posteriores referentes à criação de municípios, nas bases cartográficas disponíveis no IPECE e no IBGE, nas imagens de satélite SPOT-5 e nas atualizações cartográficas obtidas em campo por meio de GPS (Global Positioning System).

Art. 3º As coordenadas do memorial descritivo georreferenciado tem como referência cartográfica o sistema UTM (Universal Transversa de Mercator), referidas ao meridiano central de 39º de longitude Oeste, datum SIRGAS 2000.

Art. 4º A fixação de placas informativas em Rodovias acerca do marco divisório entre municípios do Estado do Ceará terá a supervisão do Instituto de Pesquisa e Estratégia Econômica do Ceará (IPECE).

Parágrafo único. Em caso de instalação de marcos divisórios que identifica divisas interestaduais, o órgão responsável é o Instituto Brasileiro de Geografia e Estatística (IBGE).

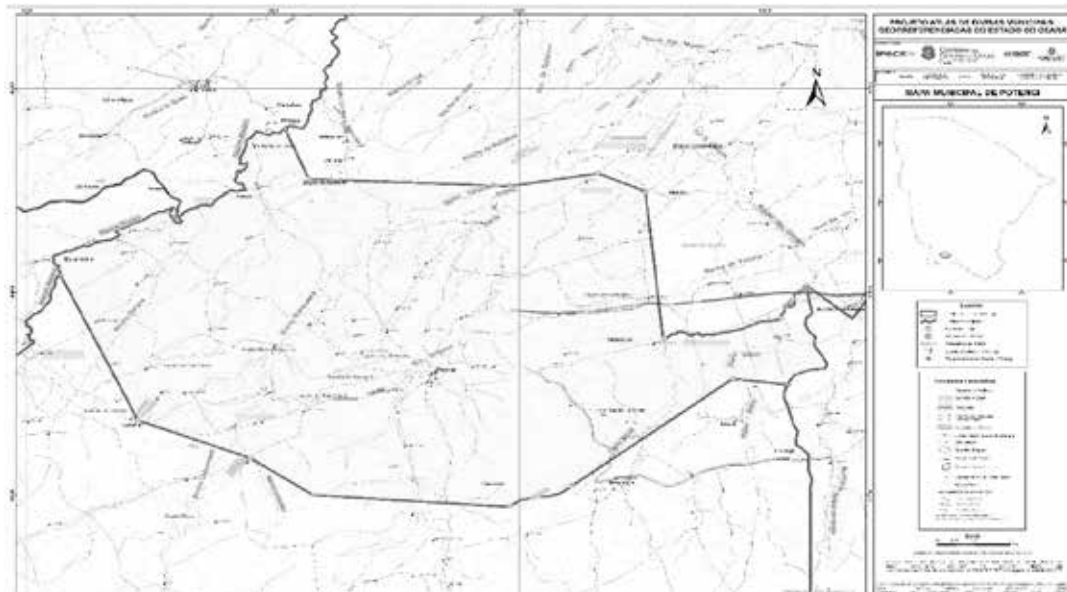
Art. 5º Esta Lei entra em vigor na data de sua publicação.

Art. 6º Fica revogada a Lei n.º 16.198, de 29 de dezembro de 2016 e as demais disposições em contrário.

PALÁCIO DA ABOLIÇÃO, DO GOVERNO DO ESTADO DO CEARÁ, em Fortaleza, 09 de janeiro de 2019.

Camilo Sobreira de Santana
GOVERNADOR DO ESTADO





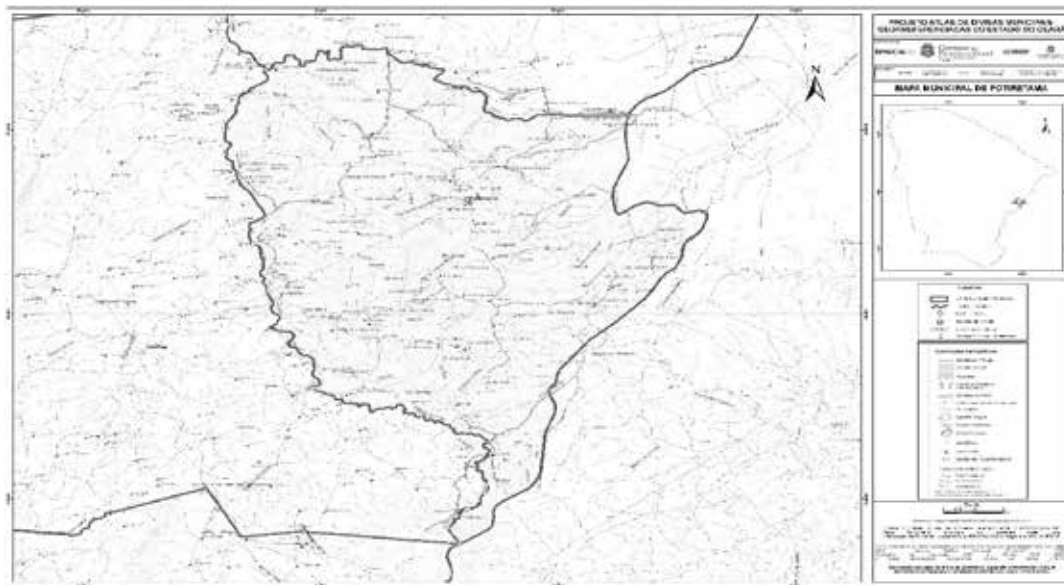
Mapa municipal de Potengi, parte integrante desta Lei.

ANEXO CXLVII - A QUE SE REFERE O ART. 1º DA LEI Nº16.821, DE 09 DE JANEIRO DE 2019
MEMORIAL DESCRITIVO
(Descrição dos Limites)
MUNICÍPIO DE POTIRETAMA

Com o município de ALTO SANTO - Ao norte. Começa na foz do riacho Seco no rio Figueiredo [583.194 / 9.375.933]; sobe pelo riacho Seco até sua nascente [598.596 / 9.372.923] e segue pelo paralelo para leste até o ponto de coordenadas [601.564 / 9.372.923], no limite estadual com o Rio Grande do Norte.

Com o Estado do RIO GRANDE DO NORTE - A leste. É a extrema interestadual entre a incidência do paralelo tirado da nascente do riacho Seco [601.564 / 9.372.923] e a incidência da reta que parte para leste do cruzamento da estrada que vai da Vila São João ao Sítio São Luís no riacho do Tipi [593.055 / 9.345.062].

Com o município de IRACEMA - A oeste. Começa no limite interestadual com o Estado do Rio Grande do Norte, no ponto de coordenadas [593.055 / 9.345.062]; vai em linha reta até a nascente do riacho do Moreno [592.347 / 9.346.170]; desce por este riacho e prossegue descendo pelo riacho do Massapé até sua foz no rio Piranhas [585.531 / 9.355.194]; desce por este rio até sua foz no rio Figueiredo [582.542 / 9.364.544] e desce por este rio até a foz do riacho Seco [583.194 / 9.375.933].



Mapa municipal de Potiretama, parte integrante desta Lei

ANEXO CXLVIII - A QUE SE REFERE O ART. 1º DA LEI Nº16.821, DE 09 DE JANEIRO DE 2019
MEMORIAL DESCRITIVO
(Descrição dos Limites)
MUNICÍPIO DE QUITERIANÓPOLIS

Com o município de NOVO ORIENTE - Ao norte. Começa no limite estadual com o Piauí, na nascente mais ocidental Riacho Olho d'Água [288.506 / 9.362.506]; desce por este formador, segue descendo pelo Riacho Olho d'Água até sua foz no Riacho Seco [306.233 / 9.367.485]; vai em linha reta até a foz do Riacho do Paraíso no Rio Poti [312.269 / 9.375.940]; sobe pelo Riacho do Paraíso até a foz do Riacho do Catingueiro [316.360 / 9.370.742]; sobe pelo Riacho do Catingueiro até a confluência dos Riachos do Sabonete e Pau Ferro Emendado [318.887 / 9.368.382] e sobe pelo Riacho Sabonete até sua nascente [320.946 / 9.365.835].

Com o município de INDEPENDÊNCIA - A leste. Começa na nascente do Riacho Sabonete [320.946 / 9.365.835]; segue pelo divisor de águas do Serrote do Paturi até a nascente do Riacho Antônio Pereira [322.854 / 9.365.603]; desce por este riacho, continua pelo Riacho do Gorgulho até sua foz no Rio Jucá [329.707 / 9.367.329]; sobe por este riacho até sua foz no Riacho do Touro [326.167 / 9.363.738]; sobe por este riacho até a sua nascente, na Serra da Joanhina [326.702 / 9.354.160];

Com o município de TAUÁ - A leste. Começa na Serra da Joanhina, na nascente do Riacho Touro [326.702 / 9.354.160]; toma o divisor de águas entre os Rios Jaguaribe e Poti e segue por este divisor até o ponto de coordenadas [310.289 / 9.332.132], na confrontação da nascente do Riacho Bálamo.

Com o município de PARAMBU - Ao sul. Começa no ponto de coordenadas [310.289 / 9.332.132], na confrontação da nascente do Riacho do Bálamo, no divisor de águas entre os Rios Jaguaribe e Poti; segue por este divisor até o cruzamento com o paralelo que passa na nascente do Rio Poti [300.032 / 9.324.858] e vai pelo paralelo até o cruzamento com o limite interestadual com o Piauí [294.415 / 9.324.794].

Com o estado do PIAUÍ - A oeste. É a extrema interestadual compreendido entre o paralelo tirado pela nascente do Rio Poti [294.415 / 9.324.794] e a nascente mais ocidental do Riacho Olho d'Água [288.506 / 9.362.506].

