

LEI Nº18.559, de 01 de novembro de 2023.

**MODIFICA OS ANEXOS XI (MUNICÍPIO DE APUIARÉS), CXXXIX (MUNICÍPIO DE PENTECOSTE), CII (MUNICÍPIO DE LIMOEIRO DO NORTE), CXVII (MUNICÍPIO DE MORADA NOVA), CII (MUNICÍPIO DE LIMOEIRO DO NORTE), CLII (MUNICÍPIO DE QUIXERÉ), CLII (MUNICÍPIO DE QUIXERÉ), CLV (MUNICÍPIO DE RUSSAS), CXVII (MUNICÍPIO DE MORADA NOVA), CLXV (MUNICÍPIO DE SENADOR POMPEU), CLI (MUNICÍPIO DE QUIXERAMOBIM), CXXXVII (MUNICÍPIO DE PEDRA BRANCA), CLXV (MUNICÍPIO DE SENADOR POMPEU), CXXXVII (MUNICÍPIO DE PEDRA BRANCA), CXV (MUNICÍPIO DE MOMBAÇA), CXXXVII (MUNICÍPIO DE PEDRA BRANCA), XXIV (MUNICÍPIO DE BARREIRA), II (MUNICÍPIO DE ACARAPE), CIII (MUNICÍPIO DE MADALENA), XCI (MUNICÍPIO DE ITATIRA), CXXIV (MUNICÍPIO DE NOVO ORIENTE), LXXVIII (MUNICÍPIO DE INDEPENDÊNCIA), CLXX (MUNICÍPIO DE TAMBORIL), CLXXX (MUNICÍPIO DE URUBURETAMA), CLXXVI (MUNICÍPIO DE TURURU), CXXIV (MUNICÍPIO DE NOVO ORIENTE), CXLVIII (MUNICÍPIO DE QUITERIANÓPOLIS), LXXVII (MUNICÍPIO DE IGUATU), CL (MUNICÍPIO DE QUIXELÔ), LXXXVII (MUNICÍPIO DE ITAPAJÉ) E LXXXVIII (MUNICÍPIO DE ITAPOCA) DA LEI Nº16.821, DE 9 DE JANEIRO DE 2019, QUE DEFINE OS LIMITES INTERMUNICIPAIS DOS MUNICÍPIOS CEARENSES.**

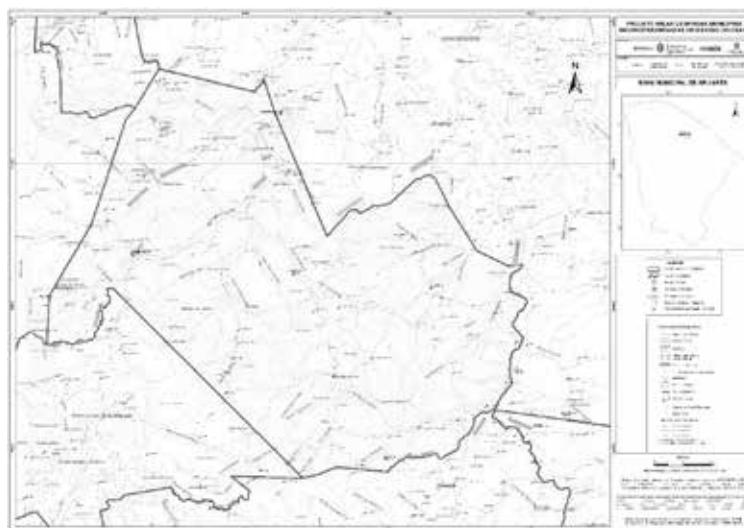
O GOVERNADOR DO ESTADO DO CEARÁ. Faço saber que a Assembleia Legislativa decretou e eu sanciono a seguinte Lei:

Art. 1.º O Anexo XI (MUNICÍPIO DE APUIARÉS), a que se refere o art. 1.º da Lei nº 16.821, de 9 de janeiro de 2019, passa a vigorar com a seguinte redação, em relação ao limite com o Município de Pentecoste:

ANEXO XI  
(MUNICÍPIO DE APUIARÉS)

Com o município de PENTECOSTE – Ao norte e a leste. Começa no entroncamento da estrada BR-222 / Vila Pitombeiras / CE-341 com a estrada Lagoa de Dentro / Umari, no ponto de coordenadas [453.948 / 9.576.668]; segue em reta, até o ponto de coordenadas [460.673 / 9.575.061], no riacho do Paulo; desce por este riacho até sua foz no rio Curu, no ponto de coordenadas [461.274 / 9.576.018]; segue por uma reta, até o ponto de coordenadas [462.048 / 9.573.598]; segue por uma reta, até o ponto de coordenadas [462.038 / 9.573.582], no entroncamento da rua Frei Damião com uma rua sem denominação, no distrito de Sebastião de Abreu; continua por esta rua sem denominação, pela sua margem direita, até seu cruzamento com a rua Santo André, no ponto de coordenadas [462.124 / 9.573.545], de forma que a mesma fique totalmente no território de Pentecoste; segue pela rua Santo André, pela sua margem direita, até seu cruzamento com a rua sem denominação, no ponto de coordenadas [462.090 / 9.573.465], de forma que a mesma fique totalmente no território de Pentecoste; segue por esta rua sem denominação, pela sua margem direita, até seu entroncamento com a rua Antônio Camilo Cruz, no ponto de coordenadas [462.201 / 9.573.383], de forma que a mesma fique totalmente no território de Pentecoste; segue pela rua Antônio Camilo Cruz, pela sua margem direita, até seu entroncamento com a rodovia CE-341, no ponto de coordenadas [462.204 / 9.573.249], de forma que a mesma fique totalmente no território de Pentecoste; por uma reta, segue ao ponto de coordenadas [465.725 / 9.564.898]; por outra reta segue até o ponto de coordenadas [467.368 / 9.566.734] na parte mais ocidental do serrote Serrinha; segue pela cumeada deste serrote até o ponto de coordenadas [470.157 / 9.567.244], na sua extremidade oriental; segue em reta para a extrema ocidental do serrote Tamanduá [472.007 / 9.568.950]; segue pela cumeada deste serrote até sua extrema oriental, no ponto de coordenadas [473.445 / 9.568.667]; segue em reta, até o ponto de coordenadas [474.322 / 9.566.886], no riacho Ingá; segue por uma reta, segue para o ponto de coordenadas [475.485 / 9.565.098], no riacho Marizeira; por outra reta, segue para o ponto de coordenadas [476.188 / 9.563.901], no riacho Cacimbas; por uma reta, segue para o ponto de coordenadas [478.453 / 9.562.802], na estrada Faz. Martim / Irapuã; por uma última reta, segue ao ponto de coordenadas [479.414 / 9.562.918], no rio Canindé e sobe pelo rio Canindé até onde o riacho Siriema deposita suas águas no rio Canindé, no ponto de coordenadas [477.391 / 9.552.698].

...



Mapa Municipal de Apuiarés, parte integrante desta Lei.

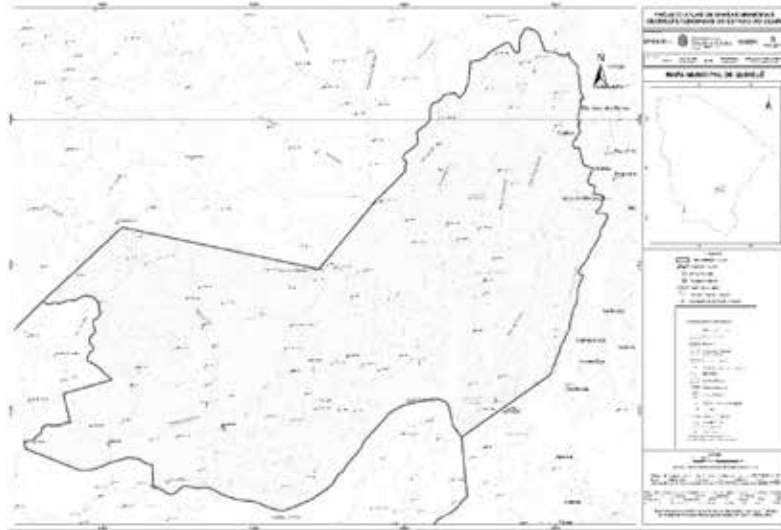
Art. 2.º O Anexo CXXXIX (MUNICÍPIO DE PENTECOSTE), a que se refere o art. 1.º da Lei nº 16.821, de 9 de janeiro de 2019, passa a vigorar com a seguinte redação, em relação ao limite com o Município de Apuiarés:

ANEXO CXXXIX  
(MUNICÍPIO DE PENTECOSTE)

Com o município de APUIARÉS - Ao sul e a oeste. Começa na foz do riacho Siriema no rio Canindé [477.391 / 9.552.698]; desce pelo rio Canindé, até o ponto de coordenadas [479.414 / 9.562.918]; segue por uma reta, até o ponto de coordenadas [478.453 / 9.562.802], na estrada Faz. Martim / Irapuã; segue por uma reta, até o ponto de coordenadas [476.188 / 9.563.901], no riacho Cacimbas; por outra reta, segue para o ponto de coordenadas [475.485 / 9.565.098], no riacho Marizeira; segue em reta, até o ponto de coordenadas [474.322 / 9.566.886], no riacho Ingá; segue por uma reta, até o ponto de coordenadas [473.445 / 9.568.667], na extrema oriental do serrote Tamanduá; segue pela cumeada deste serrote até sua extrema ocidental, no ponto de coordenadas [472.007 / 9.568.950]; segue por uma reta, para a extremidade oriental do serrote Serrinha, no ponto de coordenadas [470.157 / 9.567.244]; segue pela cumeada deste serrote até o ponto de coordenadas [467.368 / 9.566.734], na parte mais ocidental do serrote Serrinha; segue por uma reta até o ponto de coordenadas [465.725 / 9.564.898]; segue por uma reta, até o ponto de coordenadas [462.204 / 9.573.249], no entroncamento da rua Antônio Camilo Cruz na rodovia CE-341, no distrito de S3; segue pela rua Antônio Camilo Cruz, pela sua margem esquerda, de forma que a mesma fique toda para o território de Pentecoste, até o ponto de coordenadas [462.201 / 9.573.383], no seu entroncamento com uma rua sem denominação; segue por esta rua sem denominação, pela sua margem esquerda, de forma que a rua fique totalmente no território de Pentecoste, até o ponto de coordenadas [462.090 / 9.573.465], até seu cruzamento com a rua Santo André, segue por esta rua, pela sua margem esquerda, de forma que a rua fique totalmente no território de Pentecoste, até o ponto de coordenadas [462.124 / 9.573.545], no cruzamento com uma rua sem denominação; segue por esta rua sem denominação, pela sua margem esquerda, de forma que toda a rua fique para o município de Pentecoste, até o ponto de coordenadas [462.038 / 9.573.582], no entroncamento da rua Frei Damião; segue por uma reta, até o ponto de coordenadas [462.048 / 9.573.598]; segue por uma reta, até o ponto de coordenadas [461.274 / 9.576.018], até a foz do riacho do Paulo no rio Curu; sobe pelo riacho do Paulo, até o ponto de coordenadas [460.673 / 9.575.061] e deste ponto, segue em reta, até o ponto de coordenadas [453.948 / 9.576.668], no entroncamento da estrada BR-222 / Vila Pitombeiras / CE-341 com a estrada Lagoa de Dentro / Umari.

.....

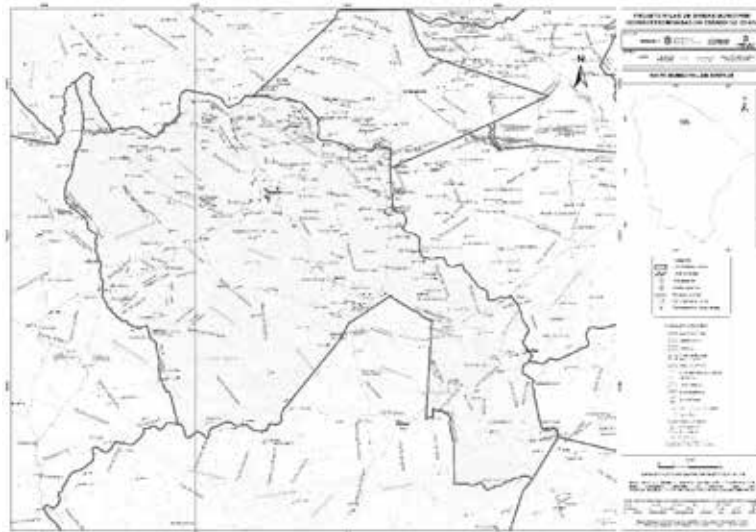




Art. 33. O Anexo LXXXVII (MUNICÍPIO DE ITAPAJÉ), a que se refere o art. 1.º da Lei n.º 16.821, de 9 de janeiro de 2019, passa a vigorar com a seguinte redação, em relação ao limite com o município de Itaipoca:

**ANEXO LXXXVII  
(MUNICÍPIO DE ITAPAJÉ)**

Com o município de ITAIPOCA – Ao norte. Começa no ponto de coordenadas [422.075 / 9.600.101], no divisor de águas entre os rios Cruxati e Caxitoré, na confrontação da nascente do rio São Joaquim; segue pelo referido divisor até o pico da serra de Nazaré [428.903 / 9.598.111]; segue em reta, até o ponto de coordenadas [428.949 / 9.599.007], na estrada que liga a localidade de Camará a localidade de Bom Lugar; segue por outra reta, até o ponto de coordenadas [429.026 / 9.599.322], na estrada que liga a localidade de Camará a localidade de sítio Caritó; segue por uma reta, até o ponto de coordenadas [429.407 / 9.599.570], na rodovia CE-168; segue por uma reta, até o ponto de coordenadas [430.858 / 9.599.158], na parte mais ao norte da serra do Sítio; toma o divisor de águas entre os rios Mundaú e Caxitoré e segue por este divisor até o ponto de coordenadas [433.764 / 9.599.122], no morro Coquinho.



Art. 34. O Anexo LXXXVIII (MUNICÍPIO DE ITAIPOCA), a que se refere o art. 1.º da Lei n.º 16.821, de 9 de janeiro de 2019, passa a vigorar com a seguinte redação, em relação ao limite com o município de Itapajé:

**ANEXO LXXXVIII  
(MUNICÍPIO DE ITAIPOCA)**

Com o município de ITAPAJÉ – Ao sul. Começa no ponto de coordenadas [433.764 / 9.599.122], no morro Coquinho; segue pelo divisor de águas entre os rios Mundaú e Caxitoré até o ponto de coordenadas [430.858 / 9.599.158], em sua parte norte; segue em reta, até o ponto de coordenadas [429.407 / 9.599.570], na rodovia CE-168; segue em reta, até o ponto de coordenadas [429.026 / 9.599.322], na estrada que liga a localidade de Camará a localidade de sítio Caritó; segue em reta, até o ponto de coordenadas [428.949 / 9.599.007], na estrada que liga a localidade de Camará a localidade de Bom Lugar; segue por mais uma reta, até o pico da serra de Nazaré [428.903 / 9.598.111], no divisor de águas entre os rios Cruxati e Caxitoré e segue pelo no divisor de águas entre os rios Cruxati e Caxitoré até a confrontação da nascente do rio São Joaquim [422.075 / 9.600.101].



Art. 35. Esta Lei entra em vigor na data de sua publicação.

Art. 36. Ficam revogadas as disposições em contrário.

PALÁCIO DA ABOLIÇÃO, DO GOVERNO DO ESTADO DO CEARÁ, em Fortaleza, 01 de novembro de 2023.

Elmano de Freitas da Costa  
GOVERNADOR DO ESTADO

\*\*\* \*\*

LEI Nº18.561, de 06 de novembro de 2023.

**CRIA O SISTEMA DE CONTROLE INTERNO DO PODER JUDICIÁRIO DO ESTADO DO CEARÁ E INSTITUI NORMAS TÉCNICAS PARA SUA ATUAÇÃO.**

A GOVERNADORA DO ESTADO DO CEARÁ. Faça saber que a Assembleia Legislativa decretou e eu sanciono a seguinte Lei:

**CAPÍTULO I  
DA CRIAÇÃO E DAS DEFINIÇÕES**

Art. 1.º Fica criado e regulado por esta Lei o Sistema de Controle Interno do Poder Judiciário do Estado do Ceará.

Art. 2.º Para os fins desta Lei, considera-se:

I – Sistema de Controle Interno: modelo de gerenciamento de riscos com um sistema de 3 (três) linhas de defesa da instituição, sendo a Primeira e a Segunda linhas responsáveis pelo controle interno e a Terceira Linha representada pela atividade de auditoria interna, responsável por avaliar as atividades das primeira e segunda linhas no que tange à eficácia da governança, do gerenciamento de riscos e dos controles internos;

II – Modelo das Três Linhas de Defesa: modelo que visa ajudar as organizações a identificarem estruturas e processos que melhor auxiliam o atingimento de objetivos e facilitam uma forte governança e gerenciamento de riscos, sendo baseado na atuação coordenada de 3 (três) linhas, cada uma delas com responsabilidades e funções;

III – Controle Interno: ações, indicadores, métodos, medidas, planos, regras, procedimentos e rotinas sob responsabilidade da gestão, os quais são estruturados e articulados sobre os processos de trabalho para alcançar os objetivos da administração, assegurar a conformidade dos atos de gestão e enfrentar os riscos;

IV – Órgãos de Controle Interno: unidades responsáveis pela implementação da governança institucional, pelo monitoramento da conformidade e do desempenho, de modo a garantir que atendam ao interesse público;

V – Secretaria-Geral Administrativa: unidade delegada com atuação na gestão administrativa superior do TJCE, compreendendo a responsabilidade pela definição e avaliação da estratégia e políticas institucionais, inclusive em relação aos controles internos;

VI – Auditoria Interna: atividade independente e objetiva que consiste na prestação de serviços de avaliação e de consultoria, que tem como finalidade adicionar valor e melhorar as operações da organização, de forma a auxiliar na concretização dos objetivos estratégicos e organizacionais, adotando uma abordagem sistemática e disciplinada para a avaliação e a melhoria da eficácia dos processos de gerenciamento de riscos, de controle internos, de integridade e de governança;

VII – Risco: evento capaz de afetar positiva ou negativamente os objetivos e as metas do Poder Judiciário do Estado do Ceará;

VIII – Gerenciamento de Riscos: adoção de um conjunto de técnicas e metodologias que ajudem a identificar, analisar e gerir os riscos de maneira efetiva.

**CAPÍTULO II  
DOS PRINCÍPIOS**

Art. 3.º O Sistema de Controle Interno do Poder Judiciário do Estado do Ceará orientar-se-á pelos princípios norteadores da Administração Pública e pelas seguintes diretrizes:

I – descentralização e segregação de funções;

II – qualificação e treinamento de pessoal;

III – delimitação exata de responsabilidades;

IV – formalização das atividades e tarefas realizadas;

V – instituição de normas e manuais de procedimentos para as atividades integrantes do processo de trabalho;

VI – adoção de sistemas de revisão e avaliação das atividades integrantes do processo de trabalho; e

VII – rodízio de atividades e/ou atribuições, sempre que possível, entre os integrantes do nível operacional de uma unidade, respeitado o grau de responsabilidade do cargo.

Parágrafo único. O Sistema de Controle Interno do Poder Judiciário do Estado do Ceará abrange as atividades desempenhadas por todas as suas unidades administrativas.

Art. 4.º O Sistema de Controle Interno do Poder Judiciário do Estado do Ceará tem por finalidade atender ao disposto nos arts. 74 da Constituição Federal e 68 da Constituição Estadual, especialmente para:

I – avaliar, acompanhar e contribuir para o cumprimento dos objetivos e das metas previstas no Plano Plurianual, no Planejamento Estratégico Institucional e nos Planos Estratégicos de áreas específicas do Poder Judiciário do Estado do Ceará;

II – avaliar e acompanhar a gestão e a execução dos programas e do orçamento do Poder Judiciário do Estado do Ceará, inclusive dos recursos públicos oriundos do Tesouro Estadual e daqueles provenientes dos Fundos Especiais;

III – verificar a observância e a comprovação da legalidade dos atos de gestão e avaliar os resultados quanto à efetividade, eficácia e eficiência das ações administrativas relativas à gestão orçamentária, financeira, de pessoal, patrimonial e operacional;

IV – apoiar o Tribunal de Contas do Estado do Ceará e o Conselho Nacional de Justiça no exercício de suas atribuições institucionais;

V – evitar erros, fraudes, desperdícios, irregularidades ou ilegalidades, mediante controles internos que priorizem as ações preventivas e concomitantes à execução dos atos controlados, sem prejuízo de controles corretivos; e

VI – adotar práticas de gerenciamento de riscos e instituição de controles internos.

**CAPÍTULO III  
DA ORGANIZAÇÃO**

**Seção I**

**Do Modelo das Três Linhas de Defesa**

Art. 5.º O Sistema de Controle Interno do Poder Judiciário do Estado do Ceará é orientado por 3 (três) linhas de defesa, em que cada uma desempenha um papel próprio na estrutura da organização, com diferentes níveis de autonomia.

Parágrafo único. O emprego dos termos “primeira linha”, “segunda linha” e “terceira linha” não configura diferença de estrutura, hierarquia ou operações sequenciais, mas tão somente promove uma diferenciação de funções no gerenciamento de riscos da Instituição.

Art. 6.º Incumbe à administração do Poder Judiciário do Estado do Ceará a promoção de elevados padrões éticos e de integridade, além do estabelecimento de cultura organizacional que demonstre e enfatize a importância do gerenciamento de risco e a adoção de controles internos.

Art. 7.º A existência do Sistema de Controle Interno não exime a responsabilidade dos agentes públicos pelos atos praticados no exercício de suas funções, nos limites de suas competências.

**Seção II**

**Da Primeira Linha de Defesa**

Art. 8.º A Primeira Linha de defesa será exercida por todos que executam atividades e tarefas operacionais e por aqueles que têm a função de gerenciar os riscos e os controles internos, bem como implementar ações corretivas para resolver as deficiências em processos de trabalho e controles internos.

Art. 9.º Ficam criados, no âmbito da Assessoria de Precatórios, da Secretaria de Administração e Infraestrutura, da Secretaria de Gestão de Pessoas, da Secretaria de Planejamento e Gestão, da Secretaria de Tecnologia da Informação e da Secretaria de Finanças do TJCE, órgãos exclusivos para controle interno, conforme especificado no Anexo I desta Lei, com as seguintes atribuições:

I – supervisionar as atividades executadas por seus subordinados;

II – identificar, mensurar, avaliar e mitigar riscos;

III – instituir, implementar e manter controles internos adequados e eficientes, na medida requerida pelos riscos, em conformidade com a natureza, a complexidade, a estrutura e a missão da organização;


IV – implementar ações corretivas para resolver deficiências em processos de trabalho e controles internos; e

V – guiar o desenvolvimento e a implementação de políticas e procedimentos internos destinados a garantir que as atividades sejam realizadas de acordo com as metas e os objetivos da organização.

§ 1.º Para o regular cumprimento de suas atribuições, os órgãos de controle interno das secretarias contarão com o auxílio de servidores com formação técnica e ética adequadas, ocupantes de cargos efetivos e comissionados, criados conforme o Anexo I desta Lei.

§ 2.º Os cargos comissionados de que trata este artigo deverão ser preenchidos, preferencialmente, por servidores efetivos.





Editoração Casa Civil  
**CEARÁ**  
DIÁRIO OFICIAL DO ESTADO

Fortaleza, 16 de janeiro de 2019 | SÉRIE 3 | ANO XI Nº012 | Caderno 1/4 | Preço: R\$ 17,04

PODER EXECUTIVO

LEI Nº16.821, 09 de janeiro de 2019.

(Autoria: Mesa Diretora)

**DESCREVE OS LIMITES INTERMUNICIPAIS RELATIVOS AOS MUNICÍPIOS DE ABAIARA, ACARAPE, ACARAÚ, ACOPIARA, AIUABA, ALCÂNTARAS, ALTANEIRA, ALTO SANTO, AMONTADA, ANTONINA DO NORTE, APUIARÉS, AQUIRAZ, ARACATI, ARACOIABA, ARARENDÁ, ARARIPE, ARATUBA, ARNEIROZ, ASSARÉ, AURORA, BAIXIO, BANABUIÚ, BARBALHA, BARREIRA, BARRO, BARROQUINHA, BATURITÉ, BEBERIBE, BELA CRUZ, BOA VIAGEM, BREJO SANTO, CAMOCIM, CAMPOS SALES, CANINDÉ, CAPISTRANO, CARIDADE, CARIRÉ, CARIRIAÇU, CARIÚS, CARNAUBAL, CASCAVEL, CATARINA, CATUNDA, CAUCAIA, CEDRO, CHAVAL, CHORÓ, CHOROZINHO, COREAÚ, CRATEÚS, CRATO, CROATÁ, CRUZ, DEPUTADO IRAPUAN PINHEIRO, ERERÊ, EUSÉBIO, FARIAS BRITO, FORQUILHA, FORTALEZA, FORTIM, FRECHEIRINHA, GENERAL SAMPAIO, GRAÇA, GRANJA, GRANJEIRO, GROÁRAS, GUAÍUBA, GUARACIABA DO NORTE, GUARAMIRANGA, HIDROLÂNDIA, HORIZONTE, IBARETAMA, IBIAPINA, IBICUITINGA, ICAPUÍ, ICÓ, IGUATU, INDEPENDÊNCIA, IPAPORANGA, IPAUMIRIM, IPU, IPUEIRAS, IRACEMA, IRAUÇUBA, ITAIÇABA, ITAITINGA, ITAPAJÉ, ITAPIPOCA, ITAPIÚNA, ITAREMA, ITATIRA, JAGUARETAMA, JAGUARIBARA, JAGUARIBE, JAGUARUANA, JARDIM, JATI, JIJOCA DE JERICOACOARA, JUAZEIRO DO NORTE, JUCÁS, LAVRAS DA MANGABEIRA, LIMOEIRO DO NORTE, MADALENA, MARACANAÚ, MARANGUAPE, MARCO, MARTINÓPOLE, MASSAPÊ, MAURITI, MERUOCA, MILAGRES, MILHÁ, MIRAÍMA, MISSÃO VELHA, MOMBAÇA, MONSENHOR TABOSA, MORADA NOVA, MORAÚJO, MORRINHOS, MUCAMBO, MULUNGU, NOVA OLINDA, NOVA RUSSAS, NOVO ORIENTE, OCARA, ORÓS, PACAJUS, PACATUBA, PACOTI, PACUJÁ, PALHANO, PALMÁCIA, PARACURU, PARAIPABA, PARAMBU, PARAMOTI, PEDRA BRANCA, PENAFORTE, PENTECOSTE, PEREIRO, PINDORETAMA, PIQUET CARNEIRO, PIRES FERREIRA, PORANGA, PORTEIRAS, POTENGI, POTIRETAMA, QUITERIANÓPOLIS, QUIXADÁ, QUIXELÔ, QUIXERAMOBIM, QUIXERÉ, REDENÇÃO, RERIUTABA, RUSSAS, SABOEIRO, SALITRE, SANTA QUITÉRIA, SANTANA DO ACARAÚ, SANTANA DO CARIRI, SÃO BENEDITO, SÃO GONÇALO DO AMARANTE, SÃO JOÃO DO JAGUARIBE, SÃO LUÍS DO CURU, SENADOR POMPEU, SENADOR SÁ, SOBRAL, SOLONÓPOLE, TABULEIRO DO NORTE, TAMBORIL, TARRAFAS, TAUÁ, TEJUÇUOCA, TIANGUÁ, TRAIRI, TURURU, UBAJARA, UMARI, UMIRIM, URUBURETAMA, URUOCA, VARJOTA, VÁRZEA ALEGRE, VIÇOSA DO CEARÁ, TODOS DO ESTADO DO CEARÁ.**

O GOVERNADOR DO ESTADO DO CEARÁ Faço saber que a Assembleia Legislativa decretou e eu sanciono a seguinte Lei:

Art. 1º Ficam descritos os limites intermunicipais dos municípios do Estado do Ceará, resultantes do levantamento realizado pelo Instituto de Pesquisa e Estratégia Econômica do Ceará (IPECE), Instituto Brasileiro de Geografia e Estatística (IBGE) e pela Assembleia Legislativa do Ceará (ALECE), de acordo com os respectivos memoriais descritivos e mapas atualizados e georreferenciados, constantes dos anexos I a CLXXXIV desta Lei.

Art. 2º Os limites intermunicipais ora descritos se fundamentam na Lei Estadual nº 1.153, de 22 de novembro de 1951 e alterações posteriores referentes à criação de municípios, nas bases cartográficas disponíveis no IPECE e no IBGE, nas imagens de satélite SPOT-5 e nas atualizações cartográficas obtidas em campo por meio de GPS (Global Positioning System).

Art. 3º As coordenadas do memorial descritivo georreferenciado tem como referência cartográfica o sistema UTM (Universal Transversa de Mercator), referidas ao meridiano central de 39º de longitude Oeste, datum SIRGAS 2000.

Art. 4º A fixação de placas informativas em Rodovias acerca do marco divisório entre municípios do Estado do Ceará terá a supervisão do Instituto de Pesquisa e Estratégia Econômica do Ceará (IPECE).

Parágrafo único. Em caso de instalação de marcos divisórios que identifica divisas interestaduais, o órgão responsável é o Instituto Brasileiro de Geografia e Estatística (IBGE).

Art. 5º Esta Lei entra em vigor na data de sua publicação.

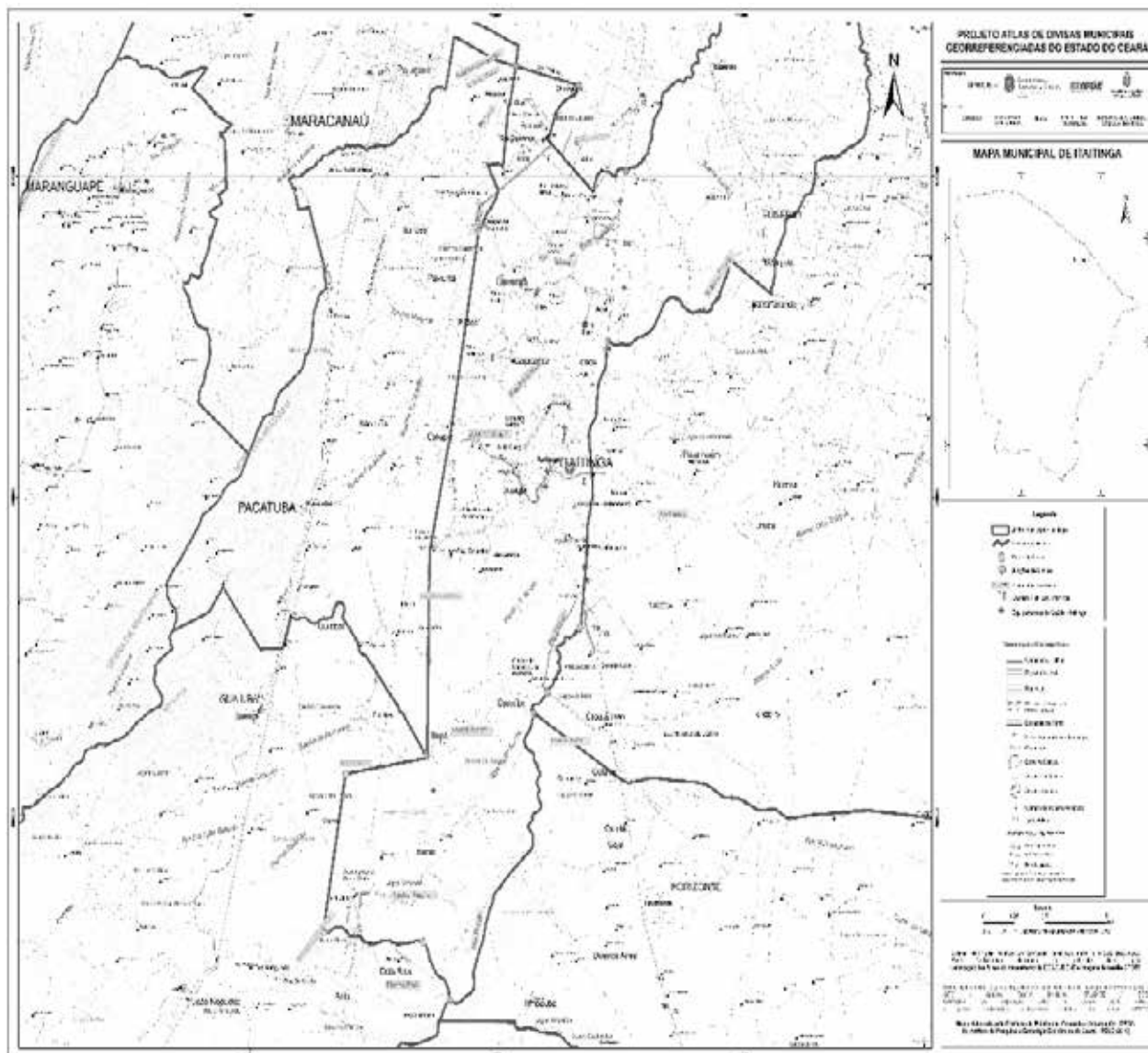
Art. 6º Fica revogada a Lei n.º 16.198, de 29 de dezembro de 2016 e as demais disposições em contrário.

PALÁCIO DA ABOLIÇÃO, DO GOVERNO DO ESTADO DO CEARÁ, em Fortaleza, 09 de janeiro de 2019.

Camilo Sobreira de Santana  
GOVERNADOR DO ESTADO



Serrote do Jatobá [547.290 / 9.557.355]; segue em linha reta, até o ponto de coordenadas [547.320 / 9.558.306], na estrada São Vicente – Lagoa de Dentro; por outra reta vai até o centro da Lagoa do Carapió [548.164 / 9.562.007]; segue por uma linha reta, até o ponto de coordenadas [549.296 / 9.568.245], no açude Gavião; desce pelo rio Cocó, até o ponto de coordenadas [549.654 / 9.570.351], na foz de um afluente do rio Cocó; sobe por este afluente, até o ponto de coordenadas [550.114 / 9.570.398], no cruzamento da estrada que leva a margem do rio Cocó; segue pela referida estrada, até seu cruzamento com a estrada para a localidade de Alto Fechado, no ponto de coordenadas [550.296 / 9.570.267]; segue pela referida estrada, até o ponto de coordenadas [550.580 / 9.572.269]; segue por uma linha reta, até o ponto de coordenadas [551.155 / 9.573.334], na ponte sobre o rio Cocó, na Av. Quarto Anel Viário.



Mapa municipal de Itaitinga, parte integrante desta Lei.

ANEXO LXXXVII - A QUE SE REFERE O ART. 1º DA LEI Nº16.821, DE 09 DE JANEIRO DE 2019  
MEMORIAL DESCRITIVO  
(Descrição dos Limites)  
MUNICÍPIO DE ITAJAJÉ

Com o município de ITAPIPOCA - Ao norte. Começa no ponto de coordenadas [422.075 / 9.600.101], no divisor de águas entre os rios Cruxati e Caxitoré, na confrontação da nascente do rio São Joaquim; segue pelo referido divisor até o pico da serra de Nazaré [428.903 / 9.598.111]; segue, em linha reta, para o ponto de coordenadas [431.920 / 9.597.402], na cumeada da serra do Sítio; segue pela cumeada da serra do Sítio até o ponto de coordenadas [430.858 / 9.599.158], em sua parte norte; toma o divisor de águas entre os rios Mundaú e Caxitoré e segue por este divisor até o ponto de coordenadas [433.764 / 9.599.122], no morro Coquinho.

Com o município de URUBURETAMA - A leste. Começa no ponto de coordenadas [433.764 / 9.599.122], no morro Coquinho, no divisor de águas entre os rios Mundaú e Caxitoré; segue por este divisor até o pico do Beija-Flor [442.908 / 9.595.640] e vai em linha reta na direção do pico do morro do Vidéo até o ponto de coordenadas [442.857 / 9.594.410], na serra de Santa Úrsula.

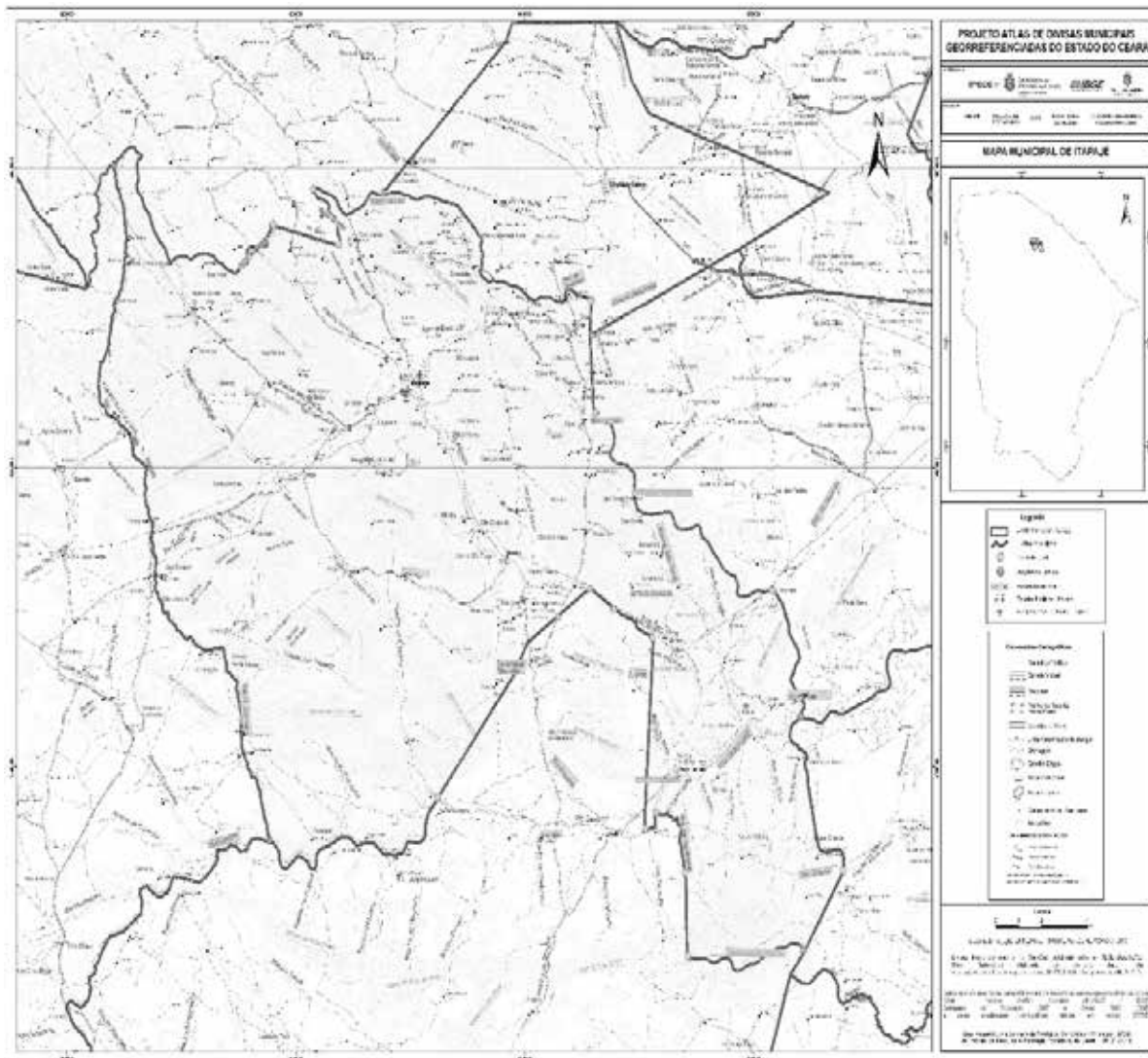
Com o município de UMIRIM - A leste. Começa na serra de Santa Úrsula [442.857 / 9.594.410], na linha reta que vai na direção do pico do morro do Vidéo; segue por essa linha reta até o pico do morro do Vidéo [443.035 / 9.591.753]; segue pelo divisor de águas da serra de Uruburetama até o ponto de coordenadas [450.833 / 9.586.025], no entroncamento da estrada BR-222 / Vila Pitombeiras / CE-341 com a BR-222; segue pela referida estrada até o ponto de coordenadas [451.999 / 9.581.655], no meio da ponte sobre o rio Caxitoré.

Com o município de PENTECOSTE - A leste. Começa no meio da ponte sobre o rio Caxitoré [451.999 / 9.581.655], na estrada BR-222 / vila Pitombeiras / CE-341; segue por esta estrada até o cruzamento do riacho Maracujá [453.937 / 9.576.552] e segue em linha reta até o ponto de coordenadas [452.218 / 9.573.835], na parte leste da cumeada da serra das Vertentes.

Com o município de TEJUÇUOCA - Ao sul. Começa no ponto de coordenadas [452.218 / 9.573.835], na parte leste da cumeada da serra das Vertentes; segue pela cumeada desta serra até o ponto de coordenadas [447.095 / 9.573.593]; segue pelo meridiano para o norte até a nascente do riacho das Queimadas [447.034 / 9.576.433], no sopé da serra das Vertentes; desce por este riacho até sua foz no rio Caxitoré [445.687 / 9.578.553]; sobe pelo referido rio até a

incidência com a linha reta que passa entre as localidades Umari e Fazenda Serrote do Meio [445.216 / 9.577.842]; segue por essa linha reta até a ponta sudeste da serra da Saramanta [445.622 / 9.584.366]; segue em linha reta pela BR-222 até o ponto de coordenadas [442.868 / 9.586.001]; segue em linha reta ao ponto de coordenadas [442.797 / 9.585.938]; vai por outra linha reta até o ponto de coordenadas [440.120 / 9.584.165]; segue em linha reta até o Serrote dos Beneditos [439.557 / 9.583.113]; vai em linha reta até o ponto de coordenadas [436.020 / 9.578.739] na foz do riacho Oratório no rio Caxitoré e sobe pelo rio Caxitoré até a foz do rio São Joaquim [428.992 / 9.577.506].

Com o município de IRAUÇUBA - A oeste. Começa na foz do rio São Joaquim no rio Caxitoré [428.992 / 9.577.506] sobe pelo rio São Joaquim até a confrontação de sua nascente, no divisor de águas entre os rios Cruxati e Caxitoré [422.075 / 9.600.101];



Mapa municipal de Itapajé, parte integrante desta Lei.

#### ANEXO LXXXVIII - A QUE SE REFERE O ART. 1º DA LEI Nº16.821, DE 09 DE JANEIRO DE 2019

##### MEMORIAL DESCRITIVO

(Descrição dos Limites)

##### MUNICÍPIO DE ITAPIPOCA

Com o OCEANO ATLÂNTICO - Ao norte. É o trecho do litoral compreendido entre o ponto de coordenadas [438.832 / 9.659.631] e o ponto de coordenadas [457.897 / 9.648.201], na foz do rio Mundaú.

Com o município de TRAIRI - A leste. Começa na foz do rio Mundaú no Oceano Atlântico [457.897 / 9.648.201]; sobe pelo referido rio até a foz do riacho Fundo [448.025 / 9.623.982].

Com o município de TURURU - A leste e ao sul. Começa na foz do riacho Fundo no rio Mundaú [448.025 / 9.623.982]; sobe pelo rio Mundaú até a foz do riacho Severino [451.216 / 9.604.397] e sobe pelo referido riacho até o ponto de coordenadas [443.965 / 9.604.893].

Com o município de URUBURETAMA - A sul. Começa no ponto de coordenadas [443.965 / 9.604.893], no riacho Severino; segue em reta, até o ponto de coordenadas [439.435 / 9.604.834], no serrote das Queimadas; segue, por uma linha reta, até o ponto de coordenadas [439.198 / 9.604.235], na pedra da Espinhela e por outra linha reta segue até o ponto de coordenadas [433.764 / 9.599.122], no morro Coquinho.

Com o município de ITAPAJÉ - Ao sul. Começa no ponto de coordenadas [433.764 / 9.599.122], no morro Coquinho; segue pelo divisor de águas entre os rios Mundaú e Caxitoré até o ponto de coordenadas [430.858 / 9.599.158], em sua parte norte; segue pela cumeada da serra do Sítio até o ponto de coordenadas [431.920 / 9.597.402]; segue em linha reta até o pico da serra de Nazaré [428.903 / 9.598.111]; segue pelo no divisor de águas entre os rios Cruxati e Caxitoré até a confrontação da nascente do rio São Joaquim [422.075 / 9.600.101].

Com o município de IRAUÇUBA - Ao norte. Começa na confrontação da nascente do rio São Joaquim [422.075 / 9.600.101], no divisor de águas entre os rios Cruxati e Caxitoré e segue por este divisor de águas até o ponto de coordenadas [420.805 / 9.595.976], na serra do Simeão, na confrontação da nascente do riacho do Simeão.

Com o município de MIRAÍMA - A oeste. Começa no divisor de águas entre os rios Cruxati, também denominado rio dos Campos, e Caxitoré no ponto de coordenadas [420.805 / 9.595.976]; segue por este divisor de águas até a nascente do riacho Simião [419.997 / 9.597.216]; desce por este riacho até sua foz no rio Cruxati [416.507 / 9.601.205]; desce por este rio até o ponto de coordenadas [414.146 / 9.603.144]; segue em paralelo para leste, até o ponto de coordenadas [415.189 / 9.603.108], no cume do Serrote Seco; segue em linha reta até ponto de coordenadas [416.118 / 9.603.614], na nascente do riacho Brotas; desce por este riacho até sua foz no riacho Vertentes [416.394 / 9.606.373]; desce pelo riacho Vertentes até sua foz no rio Cruxati [415.894 / 9.606.824];