

LEI Nº18.559, de 01 de novembro de 2023.

MODIFICA OS ANEXOS XI (MUNICÍPIO DE APUIARÉS), CXXXIX (MUNICÍPIO DE PENTECOSTE), CII (MUNICÍPIO DE LIMOIEIRO DO NORTE), CXVII (MUNICÍPIO DE MORADA NOVA), CII (MUNICÍPIO DE LIMOIEIRO DO NORTE), CLII (MUNICÍPIO DE QUIXERÉ), CLII (MUNICÍPIO DE QUIXERÉ), CLV (MUNICÍPIO DE RUSSAS), CXVII (MUNICÍPIO DE MORADA NOVA), CLXV (MUNICÍPIO DE SENADOR POMPEU), CLI (MUNICÍPIO DE QUIXERAMOBIM), CXXXVII (MUNICÍPIO DE PEDRA BRANCA), CLXV (MUNICÍPIO DE SENADOR POMPEU), CXXXVII (MUNICÍPIO DE PEDRA BRANCA), CXV (MUNICÍPIO DE MOMBAÇA), CXXXVII (MUNICÍPIO DE PEDRA BRANCA), XXIV (MUNICÍPIO DE BARREIRA), II (MUNICÍPIO DE ACARAPE), CIII (MUNICÍPIO DE MADALENA), XCI (MUNICÍPIO DE ITATIRA), CXXIV (MUNICÍPIO DE NOVO ORIENTE), LXXVIII (MUNICÍPIO DE INDEPENDÊNCIA), CLXX (MUNICÍPIO DE TAMBORIL), CLXXX (MUNICÍPIO DE URUBURETAMA), CLXXVI (MUNICÍPIO DE TURURU), CXXIV (MUNICÍPIO DE NOVO ORIENTE), CXLVIII (MUNICÍPIO DE QUITERIANÓPOLIS), LXXVII (MUNICÍPIO DE IGUATU), CL (MUNICÍPIO DE QUIXELÔ), LXXXVII (MUNICÍPIO DE ITAPAJÉ) E LXXXVIII (MUNICÍPIO DE ITAPOCA) DA LEI Nº16.821, DE 9 DE JANEIRO DE 2019, QUE DEFINE OS LIMITES INTERMUNICIPAIS DOS MUNICÍPIOS CEARENSES.

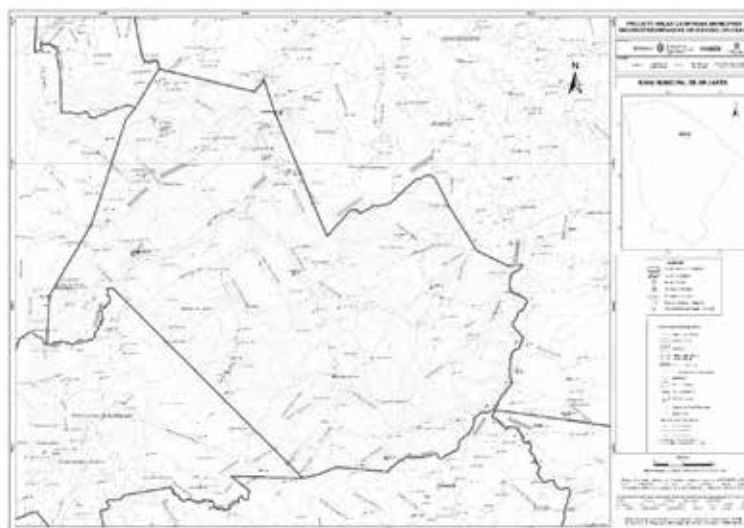
O GOVERNADOR DO ESTADO DO CEARÁ. Faço saber que a Assembleia Legislativa decretou e eu sanciono a seguinte Lei:

Art. 1.º O Anexo XI (MUNICÍPIO DE APUIARÉS), a que se refere o art. 1.º da Lei nº 16.821, de 9 de janeiro de 2019, passa a vigorar com a seguinte redação, em relação ao limite com o Município de Pentecoste:

ANEXO XI
(MUNICÍPIO DE APUIARÉS)

Com o município de PENTECOSTE – Ao norte e a leste. Começa no entroncamento da estrada BR-222 / Vila Pitombeiras / CE-341 com a estrada Lagoa de Dentro / Umari, no ponto de coordenadas [453.948 / 9.576.668]; segue em reta, até o ponto de coordenadas [460.673 / 9.575.061], no riacho do Paulo; desce por este riacho até sua foz no rio Curu, no ponto de coordenadas [461.274 / 9.576.018]; segue por uma reta, até o ponto de coordenadas [462.048 / 9.573.598]; segue por uma reta, até o ponto de coordenadas [462.038 / 9.573.582], no entroncamento da rua Frei Damião com uma rua sem denominação, no distrito de Sebastião de Abreu; continua por esta rua sem denominação, pela sua margem direita, até seu cruzamento com a rua Santo André, no ponto de coordenadas [462.124 / 9.573.545], de forma que a mesma fique totalmente no território de Pentecoste; segue pela rua Santo André, pela sua margem direita, até seu cruzamento com a rua sem denominação, no ponto de coordenadas [462.090 / 9.573.465], de forma que a mesma fique totalmente no território de Pentecoste; segue por esta rua sem denominação, pela sua margem direita, até seu entroncamento com a rua Antônio Camilo Cruz, no ponto de coordenadas [462.201 / 9.573.383], de forma que a mesma fique totalmente no território de Pentecoste; segue pela rua Antônio Camilo Cruz, pela sua margem direita, até seu entroncamento com a rodovia CE-341, no ponto de coordenadas [462.204 / 9.573.249], de forma que a mesma fique totalmente no território de Pentecoste; por uma reta, segue ao ponto de coordenadas [465.725 / 9.564.898]; por outra reta segue até o ponto de coordenadas [467.368 / 9.566.734] na parte mais ocidental do serrote Serrinha; segue pela cumeada deste serrote até o ponto de coordenadas [470.157 / 9.567.244], na sua extremidade oriental; segue em reta para a extrema ocidental do serrote Tamanduá [472.007 / 9.568.950]; segue pela cumeada deste serrote até sua extrema oriental, no ponto de coordenadas [473.445 / 9.568.667]; segue em reta, até o ponto de coordenadas [474.322 / 9.566.886], no riacho Ingá; segue por uma reta, segue para o ponto de coordenadas [475.485 / 9.565.098], no riacho Marizeira; por outra reta, segue para o ponto de coordenadas [476.188 / 9.563.901], no riacho Cacimbas; por uma reta, segue para o ponto de coordenadas [478.453 / 9.562.802], na estrada Faz. Martim / Irapuã; por uma última reta, segue ao ponto de coordenadas [479.414 / 9.562.918], no rio Canindé e sobe pelo rio Canindé até onde o riacho Siriema deposita suas águas no rio Canindé, no ponto de coordenadas [477.391 / 9.552.698].

...



Mapa Municipal de Apuiarés, parte integrante desta Lei.


Art. 2.º O Anexo CXXXIX (MUNICÍPIO DE PENTECOSTE), a que se refere o art. 1.º da Lei nº 16.821, de 9 de janeiro de 2019, passa a vigorar com a seguinte redação, em relação ao limite com o Município de Apuiarés:

ANEXO CXXXIX
(MUNICÍPIO DE PENTECOSTE)

Com o município de APUIARÉS - Ao sul e a oeste. Começa na foz do riacho Siriema no rio Canindé [477.391 / 9.552.698]; desce pelo rio Canindé, até o ponto de coordenadas [479.414 / 9.562.918]; segue por uma reta, até o ponto de coordenadas [478.453 / 9.562.802], na estrada Faz. Martim / Irapuã; segue por uma reta, até o ponto de coordenadas [476.188 / 9.563.901], no riacho Cacimbas; por outra reta, segue para o ponto de coordenadas [475.485 / 9.565.098], no riacho Marizeira; segue em reta, até o ponto de coordenadas [474.322 / 9.566.886], no riacho Ingá; segue por uma reta, até o ponto de coordenadas [473.445 / 9.568.667], na extrema oriental do serrote Tamanduá; segue pela cumeada deste serrote até sua extrema ocidental, no ponto de coordenadas [472.007 / 9.568.950]; segue por uma reta, para a extremidade oriental do serrote Serrinha, no ponto de coordenadas [470.157 / 9.567.244]; segue pela cumeada deste serrote até o ponto de coordenadas [467.368 / 9.566.734], na parte mais ocidental do serrote Serrinha; segue por uma reta até o ponto de coordenadas [465.725 / 9.564.898]; segue por uma reta, até o ponto de coordenadas [462.204 / 9.573.249], no entroncamento da rua Antônio Camilo Cruz na rodovia CE-341, no distrito de S3; segue pela rua Antônio Camilo Cruz, pela sua margem esquerda, de forma que a mesma fique toda para o território de Pentecoste, até o ponto de coordenadas [462.201 / 9.573.383], no seu entroncamento com uma rua sem denominação; segue por esta rua sem denominação, pela sua margem esquerda, de forma que a rua fique totalmente no território de Pentecoste, até o ponto de coordenadas [462.090 / 9.573.465], até seu cruzamento com a rua Santo André, segue por esta rua, pela sua margem esquerda, de forma que a rua fique totalmente no território de Pentecoste, até o ponto de coordenadas [462.124 / 9.573.545], no cruzamento com uma rua sem denominação; segue por esta rua sem denominação, pela sua margem esquerda, de forma que toda a rua fique para o município de Pentecoste, até o ponto de coordenadas [462.038 / 9.573.582], no entroncamento da rua Frei Damião; segue por uma reta, até o ponto de coordenadas [462.048 / 9.573.598]; segue por uma reta, até o ponto de coordenadas [461.274 / 9.576.018], até a foz do riacho do Paulo no rio Curu; sobe pelo riacho do Paulo, até o ponto de coordenadas [460.673 / 9.575.061] e deste ponto, segue em reta, até o ponto de coordenadas [453.948 / 9.576.668], no entroncamento da estrada BR-222 / Vila Pitombeiras / CE-341 com a estrada Lagoa de Dentro / Umari.

.....





Editoração Casa Civil
CEARÁ
DIÁRIO OFICIAL DO ESTADO

Fortaleza, 16 de janeiro de 2019 | SÉRIE 3 | ANO XI Nº012 | Caderno 1/4 | Preço: R\$ 17,04

PODER EXECUTIVO

LEI Nº16.821, 09 de janeiro de 2019.

(Autoria: Mesa Diretora)

DESCREVE OS LIMITES INTERMUNICIPAIS RELATIVOS AOS MUNICÍPIOS DE ABAIARA, ACARAPE, ACARAÚ, ACOPIARA, AIUABA, ALCÂNTARAS, ALTANEIRA, ALTO SANTO, AMONTADA, ANTONINA DO NORTE, APUIARÉS, AQUIRAZ, ARACATI, ARACOIABA, ARARENDÁ, ARARIPE, ARATUBA, ARNEIROZ, ASSARÉ, AURORA, BAIXIO, BANABUIÚ, BARBALHA, BARREIRA, BARRO, BARROQUINHA, BATURITÉ, BEBERIBE, BELA CRUZ, BOA VIAGEM, BREJO SANTO, CAMOCIM, CAMPOS SALES, CANINDÉ, CAPISTRANO, CARIDADE, CARIRÉ, CARIRIAÇU, CARIÚS, CARNAUBAL, CASCAVEL, CATARINA, CATUNDA, CAUCAIA, CEDRO, CHAVAL, CHORÓ, CHOROZINHO, COREAÚ, CRATEÚS, CRATO, CROATÁ, CRUZ, DEPUTADO IRAPUAN PINHEIRO, ERERÊ, EUSÉBIO, FARIAS BRITO, FORQUILHA, FORTALEZA, FORTIM, FRECHEIRINHA, GENERAL SAMPAIO, GRAÇA, GRANJA, GRANJEIRO, GROÁIRAS, GUAÍUBA, GUARACIABA DO NORTE, GUARAMIRANGA, HIDROLÂNDIA, HORIZONTE, IBARETAMA, IBIAPINA, IBICUITINGA, ICAPUÍ, ICÓ, IGUATU, INDEPENDÊNCIA, IPAPORANGA, IPAUMIRIM, IPU, IPUEIRAS, IRACEMA, IRAUÇUBA, ITAIÇABA, ITAITINGA, ITAPAJÉ, ITAPIPOCA, ITAPIÚNA, ITAREMA, ITATIRA, JAGUARETAMA, JAGUARIBARA, JAGUARIBE, JAGUARUANA, JARDIM, JATI, JIJOCA DE JERICOACOARA, JUAZEIRO DO NORTE, JUCÁS, LAVRAS DA MANGABEIRA, LIMOEIRO DO NORTE, MADALENA, MARACANAÚ, MARANGUAPE, MARCO, MARTINÓPOLE, MASSAPÉ, MAURITI, MERUOCA, MILAGRES, MILHÁ, MIRAÍMA, MISSÃO VELHA, MOMBAÇA, MONSENHOR TABOSA, MORADA NOVA, MORAÚJO, MORRINHOS, MUCAMBO, MULUNGU, NOVA OLINDA, NOVA RUSSAS, NOVO ORIENTE, OCARA, ORÓS, PACAJUS, PACATUBA, PACOTI, PACUJÁ, PALHANO, PALMÁCIA, PARACURU, PARAIPABA, PARAMBU, PARAMOTI, PEDRA BRANCA, PENAFORTE, PENTECOSTE, PEREIRO, PINDORETAMA, PIQUET CARNEIRO, PIRES FERREIRA, PORANGA, PORTEIRAS, POTENGI, POTIRETAMA, QUITERIANÓPOLIS, QUIXADÁ, QUIXELÔ, QUIXERAMOBIM, QUIXERÉ, REDENÇÃO, RERIUTABA, RUSSAS, SABOEIRO, SALITRE, SANTA QUITÉRIA, SANTANA DO ACARAÚ, SANTANA DO CARIRI, SÃO BENEDITO, SÃO GONÇALO DO AMARANTE, SÃO JOÃO DO JAGUARIBE, SÃO LUÍS DO CURU, SENADOR POMPEU, SENADOR SÁ, SOBRAL, SOLONÓPOLE, TABULEIRO DO NORTE, TAMBORIL, TARRAFAS, TAUÁ, TEJUÇUOCA, TIANGUÁ, TRAIRI, TURURU, UBAJARA, UMARI, UMIRIM, URUBURETAMA, URUOCA, VARJOTA, VÁRZEA ALEGRE, VIÇOSA DO CEARÁ, TODOS DO ESTADO DO CEARÁ.

O GOVERNADOR DO ESTADO DO CEARÁ Faço saber que a Assembleia Legislativa decretou e eu sanciono a seguinte Lei:

Art. 1º Ficam descritos os limites intermunicipais dos municípios do Estado do Ceará, resultantes do levantamento realizado pelo Instituto de Pesquisa e Estratégia Econômica do Ceará (IPECE), Instituto Brasileiro de Geografia e Estatística (IBGE) e pela Assembleia Legislativa do Ceará (ALECE), de acordo com os respectivos memoriais descritivos e mapas atualizados e georreferenciados, constantes dos anexos I a CLXXXIV desta Lei.

Art. 2º Os limites intermunicipais ora descritos se fundamentam na Lei Estadual nº 1.153, de 22 de novembro de 1951 e alterações posteriores referentes à criação de municípios, nas bases cartográficas disponíveis no IPECE e no IBGE, nas imagens de satélite SPOT-5 e nas atualizações cartográficas obtidas em campo por meio de GPS (Global Positioning System).

Art. 3º As coordenadas do memorial descritivo georreferenciado tem como referência cartográfica o sistema UTM (Universal Transversa de Mercator), referidas ao meridiano central de 39º de longitude Oeste, datum SIRGAS 2000.

Art. 4º A fixação de placas informativas em Rodovias acerca do marco divisório entre municípios do Estado do Ceará terá a supervisão do Instituto de Pesquisa e Estratégia Econômica do Ceará (IPECE).

Parágrafo único. Em caso de instalação de marcos divisórios que identifica divisas interestaduais, o órgão responsável é o Instituto Brasileiro de Geografia e Estatística (IBGE).

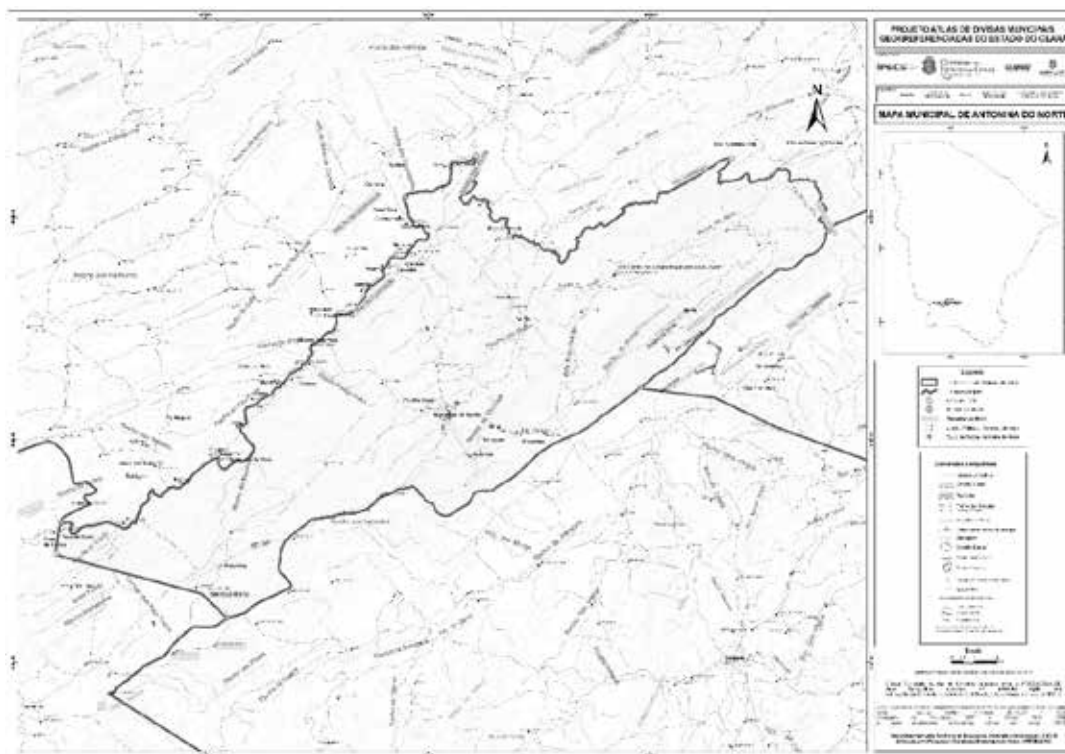
Art. 5º Esta Lei entra em vigor na data de sua publicação.

Art. 6º Fica revogada a Lei n.º 16.198, de 29 de dezembro de 2016 e as demais disposições em contrário.

PALÁCIO DA ABOLIÇÃO, DO GOVERNO DO ESTADO DO CEARÁ, em Fortaleza, 09 de janeiro de 2019.

Camilo Sobreira de Santana
GOVERNADOR DO ESTADO





Mapa municipal de Antonina do Norte, parte integrante desta Lei.

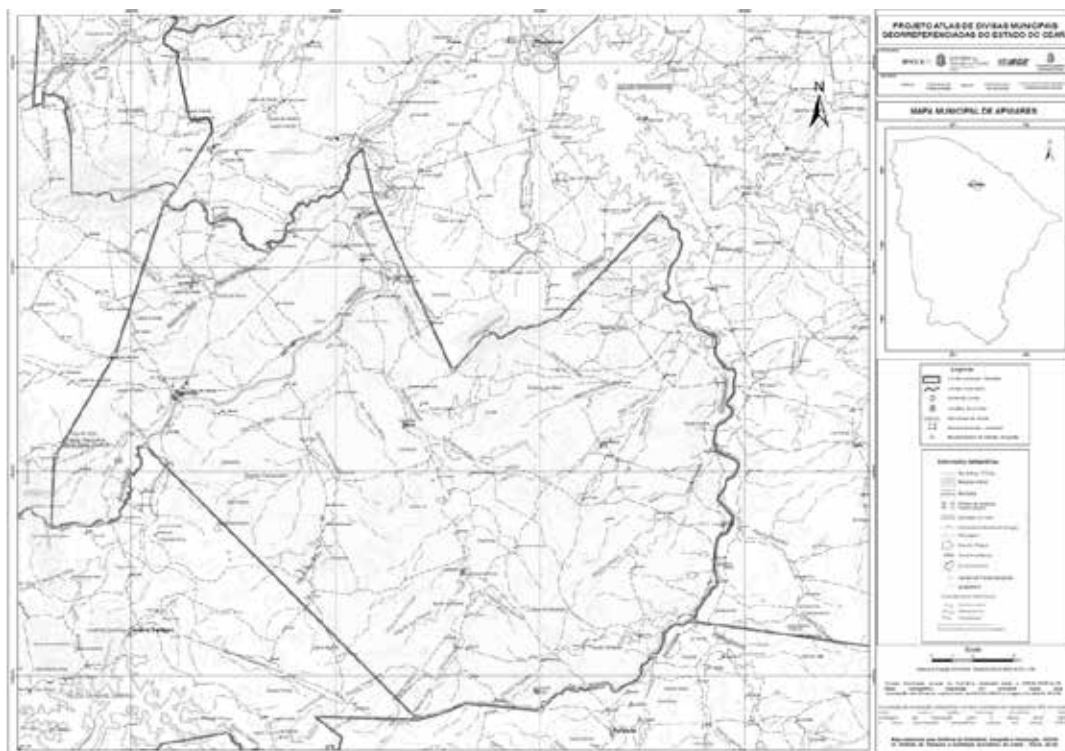
ANEXO XI - A QUE SE REFERE O ART. 1º DA LEI Nº16.821, DE 09 DE JANEIRO DE 2019
MEMORIAL DESCRITIVO
(Descrição dos Limites)
MUNICÍPIO DE APUIARÉS

Com o município de PENTECOSTE - Ao norte e a leste. Começa no ponto de coordenadas [451.620 / 9.573.103], no riacho Salgado; desce por este riacho até sua foz no riacho do Paulo [456.674 / 9.570.785]; desce por este último riacho até sua foz no rio Curu [461.248 / 9.575.990]; vai por uma linha reta até o ponto de coordenadas [465.725 / 9.564.898] e segue por outra linha reta até o pico mais ocidental do serrote Serrinha [467.368 / 9.566.734]; segue pela cumeada deste serrote até o ponto de coordenadas [470.834 / 9.567.424], na sua extremidade oriental; vai em linha reta até o ponto de coordenadas [475.847 / 9.572.643], nas proximidades da foz do riacho Tamanduá no rio Canindé, submersa nas águas do açude Pentecoste; sobe pelo meio deste açude e prossegue subindo pelo rio Canindé até a foz do riacho Siriema [477.391 / 9.552.698].

Com o município de PARAMOTI - Ao sul. Começa na foz do riacho Siriema no rio Canindé [477.391 / 9.552.698]; sobe pelo rio Canindé até a foz do riacho Maracajá [475.502 / 9.550.882]; sobe por este riacho até sua nascente [470.156 / 9.548.638]; segue em linha reta até o ponto de coordenadas [470.017 / 9.548.334], na rodovia CE-31; segue por esta rodovia até o ponto de coordenadas [464.012 / 9.547.891].

Com o município de GENERAL SAMPAIO - A oeste. Começa no cruzamento da reta entre a nascente mais ao norte do riacho Castelo e a nascente do riacho Maracajá com a reta entre a passagem da rodovia CE-31 sobre o riacho Massapê e a foz do riacho do Souza no rio Curu [464.012 / 9.547.891]; vai por esta última até a foz do riacho do Souza no rio Curu [450.693 / 9.561.266] e sobe por este riacho até o ponto de coordenadas [446.080 / 9.557.286].

Com o município de TEJUÇUOCA - A oeste. Começa no ponto de coordenadas [446.080 / 9.557.286], no riacho do Souza; vai em linha reta até o ponto de coordenadas [446.260 / 9.560.739], no riacho Tejuçuoca; vai por outra linha reta até o ponto de coordenadas [449.198 / 9.565.717], no riacho do Paulo e vai também em linha reta até o ponto de coordenadas [451.620 / 9.573.103], no riacho Salgado.



Mapa municipal de Apuiarés, parte integrante desta Lei.