



Editoração Casa Civil
CEARÁ
DIÁRIO OFICIAL DO ESTADO

Fortaleza, 16 de janeiro de 2019 | SÉRIE 3 | ANO XI Nº012 | Caderno 1/4 | Preço: R\$ 17,04

PODER EXECUTIVO

LEI Nº16.821, 09 de janeiro de 2019.

(Autoria: Mesa Diretora)

DESCREVE OS LIMITES INTERMUNICIPAIS RELATIVOS AOS MUNICÍPIOS DE ABAIARA, ACARAPE, ACARAÚ, ACOPIARA, AIUABA, ALCÂNTARAS, ALTANEIRA, ALTO SANTO, AMONTADA, ANTONINA DO NORTE, APUIARÉS, AQUIRAZ, ARACATI, ARACOIABA, ARARENDÁ, ARARIPE, ARATUBA, ARNEIROZ, ASSARÉ, AURORA, BAIXIO, BANABUIÚ, BARBALHA, BARREIRA, BARRO, BARROQUINHA, BATURITÉ, BEBERIBE, BELA CRUZ, BOA VIAGEM, BREJO SANTO, CAMOCIM, CAMPOS SALES, CANINDÉ, CAPISTRANO, CARIDADE, CARIRÉ, CARIRIAÇU, CARIÚS, CARNAUBAL, CASCAVEL, CATARINA, CATUNDA, CAUCAIA, CEDRO, CHAVAL, CHORÓ, CHOROZINHO, COREAÚ, CRATEÚS, CRATO, CROATÁ, CRUZ, DEPUTADO IRAPUAN PINHEIRO, ERERÊ, EUSÉBIO, FARIAS BRITO, FORQUILHA, FORTALEZA, FORTIM, FRECHEIRINHA, GENERAL SAMPAIO, GRAÇA, GRANJA, GRANJEIRO, GROÁRAS, GUAÍUBA, GUARACIABA DO NORTE, GUARAMIRANGA, HIDROLÂNDIA, HORIZONTE, IBARETAMA, IBIAPINA, IBICUITINGA, ICAPUÍ, ICÓ, IGUATU, INDEPENDÊNCIA, IPAPORANGA, IPAUMIRIM, IPU, IPUEIRAS, IRACEMA, IRAUÇUBA, ITAIÇABA, ITAITINGA, ITAPAJÉ, ITAPIPOCA, ITAPIÚNA, ITAREMA, ITATIRA, JAGUARETAMA, JAGUARIBARA, JAGUARIBE, JAGUARUANA, JARDIM, JATI, JIJOCA DE JERICOACOARA, JUAZEIRO DO NORTE, JUCÁS, LAVRAS DA MANGABEIRA, LIMOEIRO DO NORTE, MADALENA, MARACANAÚ, MARANGUAPE, MARCO, MARTINÓPOLE, MASSAPÉ, MAURITI, MERUOCA, MILAGRES, MILHÁ, MIRAÍMA, MISSÃO VELHA, MOMBAÇA, MONSENHOR TABOSA, MORADA NOVA, MORAÚJO, MORRINHOS, MUCAMBO, MULUNGU, NOVA OLINDA, NOVA RUSSAS, NOVO ORIENTE, OCARA, ORÓS, PACAJUS, PACATUBA, PACOTI, PACUJÁ, PALHANO, PALMÁCIA, PARACURU, PARAIPABA, PARAMBU, PARAMOTI, PEDRA BRANCA, PENAFORTE, PENTECOSTE, PEREIRO, PINDORETAMA, PIQUET CARNEIRO, PIRES FERREIRA, PORANGA, PORTEIRAS, POTENGI, POTIRETAMA, QUITERIANÓPOLIS, QUIXADÁ, QUIXELÔ, QUIXERAMOBIM, QUIXERÉ, REDENÇÃO, RERIUTABA, RUSSAS, SABOEIRO, SALITRE, SANTA QUITÉRIA, SANTANA DO ACARAÚ, SANTANA DO CARIRI, SÃO BENEDITO, SÃO GONÇALO DO AMARANTE, SÃO JOÃO DO JAGUARIBE, SÃO LUÍS DO CURU, SENADOR POMPEU, SENADOR SÁ, SOBRAL, SOLONÓPOLE, TABULEIRO DO NORTE, TAMBORIL, TARRAFAS, TAUÁ, TEJUÇUOCA, TIANGUÁ, TRAIRI, TURURU, UBAJARA, UMARI, UMIRIM, URUBURETAMA, URUOCA, VARJOTA, VÁRZEA ALEGRE, VIÇOSA DO CEARÁ, TODOS DO ESTADO DO CEARÁ.

O GOVERNADOR DO ESTADO DO CEARÁ Faço saber que a Assembleia Legislativa decretou e eu sanciono a seguinte Lei:

Art. 1º Ficam descritos os limites intermunicipais dos municípios do Estado do Ceará, resultantes do levantamento realizado pelo Instituto de Pesquisa e Estratégia Econômica do Ceará (IPECE), Instituto Brasileiro de Geografia e Estatística (IBGE) e pela Assembleia Legislativa do Ceará (ALECE), de acordo com os respectivos memoriais descritivos e mapas atualizados e georreferenciados, constantes dos anexos I a CLXXXIV desta Lei.

Art. 2º Os limites intermunicipais ora descritos se fundamentam na Lei Estadual nº 1.153, de 22 de novembro de 1951 e alterações posteriores referentes à criação de municípios, nas bases cartográficas disponíveis no IPECE e no IBGE, nas imagens de satélite SPOT-5 e nas atualizações cartográficas obtidas em campo por meio de GPS (Global Positioning System).

Art. 3º As coordenadas do memorial descritivo georreferenciado tem como referência cartográfica o sistema UTM (Universal Transversa de Mercator), referidas ao meridiano central de 39º de longitude Oeste, datum SIRGAS 2000.

Art. 4º A fixação de placas informativas em Rodovias acerca do marco divisório entre municípios do Estado do Ceará terá a supervisão do Instituto de Pesquisa e Estratégia Econômica do Ceará (IPECE).

Parágrafo único. Em caso de instalação de marcos divisórios que identifica divisas interestaduais, o órgão responsável é o Instituto Brasileiro de Geografia e Estatística (IBGE).

Art. 5º Esta Lei entra em vigor na data de sua publicação.

Art. 6º Fica revogada a Lei n.º 16.198, de 29 de dezembro de 2016 e as demais disposições em contrário.

PALÁCIO DA ABOLIÇÃO, DO GOVERNO DO ESTADO DO CEARÁ, em Fortaleza, 09 de janeiro de 2019.

Camilo Sobreira de Santana
GOVERNADOR DO ESTADO



ANEXO LXV- A QUE SE REFERE O ART. 1º DA LEI Nº16.821, DE 09 DE JANEIRO DE 2019

MEMORIAL DESCRITIVO

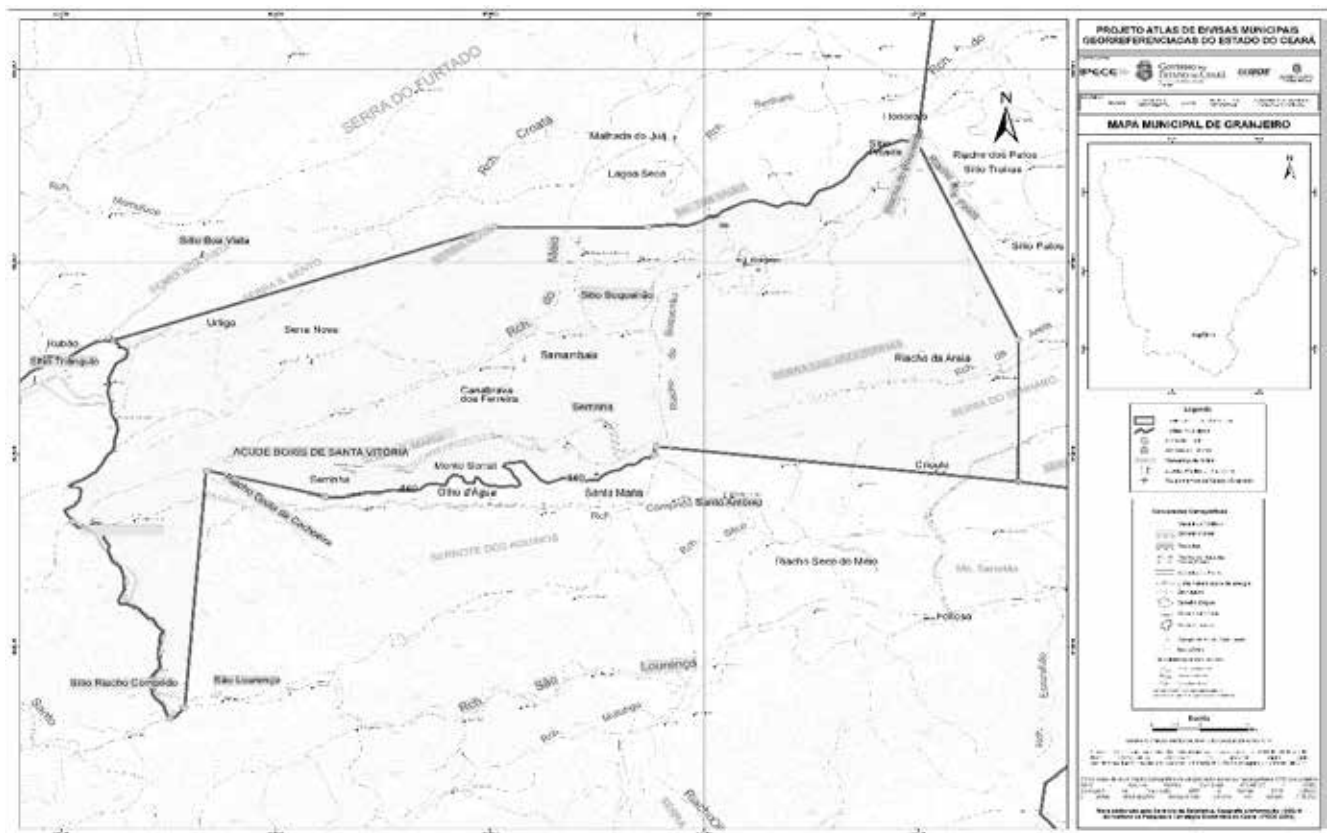
(Descrição dos Limites)

MUNICÍPIO DE GRANJEIRO

Com o município de VÁRZEA ALEGRE - Ao norte. Começa no entroncamento da estrada para Sítio Boa Vista, na estrada que liga a localidade Vazante a São Lourenço [462.541 / 9.236.682]; segue, em linha reta até o ponto de coordenadas [470.584 / 9.239.321], na extremidade norte da cumeeada da Serra Nova; segue, em linha reta até o ponto de coordenadas [473.737 / 9.239.319], na extremidade ocidental do Morro Três Irmãos; segue pelo divisor de águas entre o Riacho do Meio e o Riacho do Boqueirão até a foz do Riacho dos Patos no Riacho do Boqueirão [479.471 / 9.241.314].

Com o município de LAVRAS DA MANGABEIRA - A leste. Começa na foz do Riacho dos Patos no Riacho do Boqueirão [479.471 / 9.241.314]; vai em linha reta até o ponto de coordenadas [481.603 / 9.236.653], na ponta oriental da Serra das Andorinhas e por outra reta vai ao pico da Serra do Taquari [481.598 / 9.233.347].

Com o município de CARIRIAÇU - Ao sul. Começa no pico da Serra do Taquari [481.598 / 9.233.347]; segue em linha reta até o cruzamento da estrada Serrinha / Granjeiro - Via Sítio Boqueirão, na estrada que liga a Rodovia CE - 385 às Localidades Santo Antônio e Serrinha [473.973 / 9.234.184]; segue por esta rodovia até seu cruzamento com a encosta da Serra Santa Maria, na curva de nível de altitude 440 metros [473.927 / 9.233.937]; segue por esta curva de nível até o ponto de coordenadas [467.006 / 9.233.022]; segue em linha reta, para a foz do Riacho Grota da Cachoeira no Riacho do Meio, próximo ao Açude Boris de Santa Vitória [464.542 / 9.233.615]; vai, por mais uma reta, até a ponte sobre o Riacho São Lourenço, na estrada que segue para a Localidade Vazante / São Lourenço [464.093 / 9.228.068]; segue por esta estrada, passando pelos pares de coordenadas [463.985 / 9.227.954] e [461.761 / 9.232.360] até o entroncamento da estrada para o Sítio Boa Vista [462.541 / 9.236.682].



Mapa municipal de Granjeiro, parte integrante desta Lei.

ANEXO LXVI- A QUE SE REFERE O ART. 1º DA LEI Nº16.821, DE 09 DE JANEIRO DE 2019

MEMORIAL DESCRITIVO

(Descrição dos Limites)

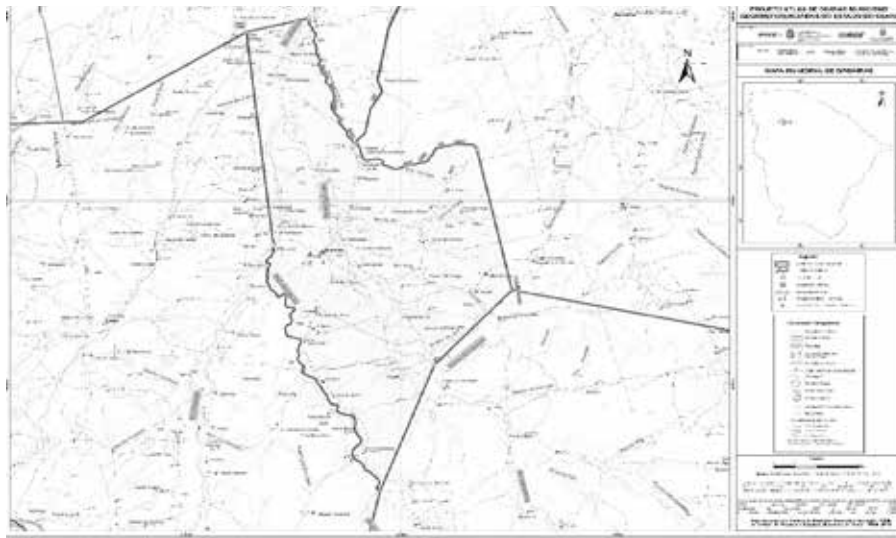
MUNICÍPIO DE GROAÍRAS

Com o município de SOBRAL - Ao norte e a leste. Começa no ponto de coordenadas [342.800 / 9.579.134], na altura do quilômetro 250 da antiga estrada de ferro; segue em linha reta até a foz do riacho dos Porcos ou Atalho no rio Acaraú [345.687 / 9.579.911] e sobe por este riacho até o cruzamento da rodovia CE-178 [347.875 / 9.573.052].

Com o município de FORQUILHA - A leste. Começa no cruzamento da rodovia CE-178 com o riacho dos Porcos ou Atalho [347.875 / 9.573.052]; sobe por este riacho, continua subindo pelo riacho Unha de Gato até sua nascente [353.529 / 9.572.569] e segue em linha reta até o pico do serrote Jandaíra [355.119 / 9.565.142].

Com o município de SANTA QUITÉRIA - A leste e ao sul. Começa no pico do serrote Jandaíra [355.119 / 9.565.142]; vai em linha reta até a foz do riacho dos Grossos no rio Groaíras [351.513 / 9.561.062] e segue em linha reta para o ponto de coordenadas [349.005 / 9.554.220], na foz do riacho das Umburanas no rio Jacurutu.

Com o município de CARIRÉ - A oeste. Começa no ponto de coordenadas [349.005 / 9.554.220], na foz do Riacho das Umburanas no Rio Jacurutu; desce por este rio até a sua foz no rio Acaraú [344.021 / 9.567.890] e segue em linha reta até o ponto de coordenadas [342.800 / 9.579.134], na altura do quilômetro 250 da antiga estrada de ferro.



Mapa municipal de Groaíras, parte integrante desta Lei.

ANEXO LXVII- A QUE SE REFERE O ART. 1º DA LEI Nº16.821, DE 09 DE JANEIRO DE 2019
MEMORIAL DESCRITIVO
(Descrição dos Limites)
MUNICÍPIO DE GUAÍUBA

Com o município de PACATUBA - Ao norte. Começa no ponto de coordenadas [536.884 / 9.555.827], na cumeada da Serra da Aratanha, na confrontação da nascente do riacho Machado; segue em linha reta para a nascente do riacho Machado [538.244 / 9.556.370]; desce por este riacho até a sua confluência com o riacho Guaiúba [538.913 / 9.557.195]; segue em linha reta até o pico do Serrote Bico da Arara [540.430 / 9.555.256]; vai em linha reta deste serrote até o ponto de coordenadas [541.331 / 9.555.285], na Rodovia CE-060; segue por esta rodovia, no sentido norte, até o ponto de coordenadas [541.659 / 9.556.262], na confrontação da nascente do riacho Salgado; segue em linha reta até a nascente do riacho Salgado [541.879 / 9.556.204]; desce por este riacho, atravessando as águas do açude Quiobal, até sua barragem [543.623 / 9.556.741], na estrada Pacatuba-Quiobal-Rio Novo; segue por esta estrada até o ponto de coordenadas [546.237 / 9.553.232] e segue em linha reta até o ponto de coordenadas [547.205 / 9.551.874], nas águas do açude Pacoti.

Com o município de ITAITINGA - A leste e ao norte. Começa no ponto de coordenadas [547.205 / 9.551.874], nas águas do açude Pacoti; segue em linha reta até o pico do Serrote Esaú [543.891 / 9.551.367]; segue, por outra reta, até o pico do Serrote do Bolo [542.971 / 9.546.362]; toma o divisor de águas entre o riacho Baú e o riacho Riachuí até o ponto de coordenadas [548.060 / 9.544.670], nas margens do açude Pacoti, e segue em linha reta até o ponto de coordenadas [548.119 / 9.544.344], nas águas do açude Pacoti.

Com o município de HORIZONTE - A leste. Começa no ponto de coordenadas [548.119 / 9.544.344], nas águas do açude Pacoti, e sobe pelas águas desde açude até o ponto de coordenadas [547.681 / 9.543.683].

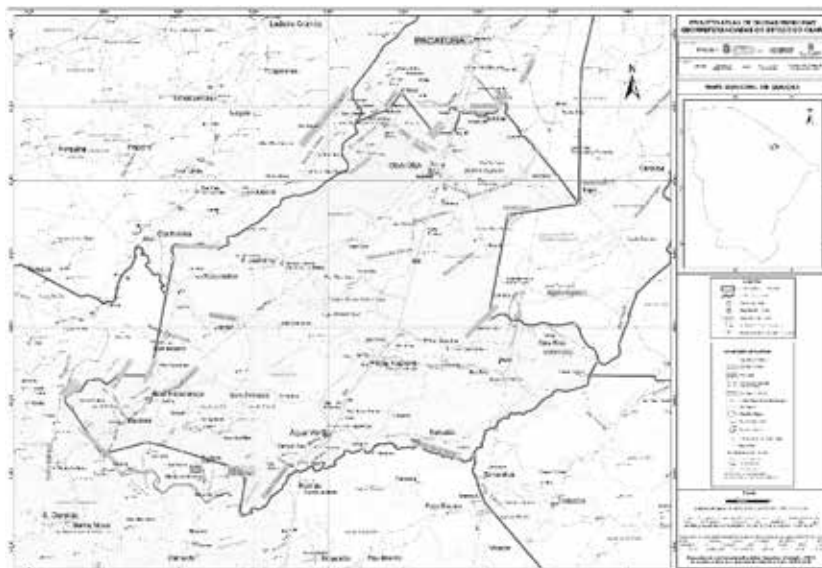
Com o município de PACAJUS - A leste. Começa no ponto de coordenadas [547.681 / 9.543.683], nas águas do açude Pacoti; sobe pelas águas deste açude e prossegue pelo rio Pacoti até a foz do riacho Água Verde [542.311 / 9.539.794].

Com o município de ACARAPE - Ao sul. Começa na foz do riacho Água Verde no rio Pacoti [542.311 / 9.539.794]; sobe pelo riacho Água Verde até a foz do riacho Riachão [536.896 / 9.540.069] e sobe pelo riacho Riachão até o ponto de coordenadas [531.349 / 9.537.177].

Com o município de REDENÇÃO - Ainda ao sul. Começa no ponto de coordenadas [531.349 / 9.537.177], no riacho Riachão; segue em linha reta até o ponto de coordenadas [531.610 / 9.538.733], na estrada Miguel Dias - Riachão do Norte; por outra reta, segue para o ponto de coordenadas [531.166 / 9.539.262], no Serrote Manoel Dias; segue em linha reta para o ponto de coordenadas [527.831 / 9.540.307], no riacho São Bento; por outra reta, segue para o ponto de coordenadas [527.000 / 9.540.489], na extremidade norte da Serra do Barro; por mais uma linha reta, até o ponto de coordenadas [524.903 / 9.539.910], na Serra do Araticum, e por outra linha reta segue até o pico do Serrote Cobiçado [523.438 / 9.542.155].

Com o município de PALMÁCIA - A oeste. Começa no pico do Serrote Cobiçado [523.438 / 9.542.155]; toma o divisor de águas entre o riacho Água Verde e o riacho Boa Esperança e segue por este divisor de águas até o pico do Serrote do Capoeiro [525.630 / 9.543.687]; vai em linha reta até o pico do Serrote da Torre [527.191 / 9.543.689] e, por outra reta, tirada na direção do pico do Serrote da Cachoeira, vai até o cruzamento com o riacho Baú [527.914 / 9.547.591].

Com o município de MARANGUAPE - A oeste. Começa no riacho Baú [527.914 / 9.547.591], no cruzamento da reta tirada do Serrote da Torre para o Serrote da Cachoeira; vai em linha reta até o pico do Serrote da Cachoeira [528.260 / 9.549.261]; segue pelo divisor de águas deste serrote e prossegue pelo divisor de águas da Serra da Aratanha até o ponto de coordenadas [536.884 / 9.555.827], na cumeada desta serra e na confrontação da nascente do Riacho Machado.



Mapa municipal de Guaiúba, parte integrante desta Lei.