



Editoração Casa Civil
CEARÁ
DIÁRIO OFICIAL DO ESTADO

Fortaleza, 16 de janeiro de 2019 | SÉRIE 3 | ANO XI Nº012 | Caderno 1/4 | Preço: R\$ 17,04

PODER EXECUTIVO

LEI Nº16.821, 09 de janeiro de 2019.

(Autoria: Mesa Diretora)

DESCREVE OS LIMITES INTERMUNICIPAIS RELATIVOS AOS MUNICÍPIOS DE ABAIARA, ACARAPE, ACARAÚ, ACOPIARA, AIUABA, ALCÂNTARAS, ALTANEIRA, ALTO SANTO, AMONTADA, ANTONINA DO NORTE, APUIARÉS, AQUIRAZ, ARACATI, ARACOIABA, ARARENDÁ, ARARIPE, ARATUBA, ARNEIROZ, ASSARÉ, AURORA, BAIXIO, BANABUIÚ, BARBALHA, BARREIRA, BARRO, BARROQUINHA, BATURITÉ, BEBERIBE, BELA CRUZ, BOA VIAGEM, BREJO SANTO, CAMOCIM, CAMPOS SALES, CANINDÉ, CAPISTRANO, CARIDADE, CARIRÉ, CARIRIAÇU, CARIÚS, CARNAUBAL, CASCAVEL, CATARINA, CATUNDA, CAUCAIA, CEDRO, CHAVAL, CHORÓ, CHOROZINHO, COREAÚ, CRATEÚS, CRATO, CROATÁ, CRUZ, DEPUTADO IRAPUAN PINHEIRO, ERERÊ, EUSÉBIO, FARIAS BRITO, FORQUILHA, FORTALEZA, FORTIM, FRECHEIRINHA, GENERAL SAMPAIO, GRAÇA, GRANJA, GRANJEIRO, GROÁRAS, GUAÍUBA, GUARACIABA DO NORTE, GUARAMIRANGA, HIDROLÂNDIA, HORIZONTE, IBARETAMA, IBIAPINA, IBICUITINGA, ICAPUÍ, ICÓ, IGUATU, INDEPENDÊNCIA, IPAPORANGA, IPAUMIRIM, IPU, IPUEIRAS, IRACEMA, IRAUÇUBA, ITAIÇABA, ITAITINGA, ITAPAJÉ, ITAPIPOCA, ITAPIÚNA, ITAREMA, ITATIRA, JAGUARETAMA, JAGUARIBARA, JAGUARIBE, JAGUARUANA, JARDIM, JATI, JIJOCA DE JERICOACOARA, JUAZEIRO DO NORTE, JUCÁS, LAVRAS DA MANGABEIRA, LIMOEIRO DO NORTE, MADALENA, MARACANAÚ, MARANGUAPE, MARCO, MARTINÓPOLE, MASSAPÉ, MAURITI, MERUOCA, MILAGRES, MILHÁ, MIRAÍMA, MISSÃO VELHA, MOMBAÇA, MONSENHOR TABOSA, MORADA NOVA, MORAÚJO, MORRINHOS, MUCAMBO, MULUNGU, NOVA OLINDA, NOVA RUSSAS, NOVO ORIENTE, OCARA, ORÓS, PACAJUS, PACATUBA, PACOTI, PACUJÁ, PALHANO, PALMÁCIA, PARACURU, PARAIPABA, PARAMBU, PARAMOTI, PEDRA BRANCA, PENAFORTE, PENTECOSTE, PEREIRO, PINDORETAMA, PIQUET CARNEIRO, PIRES FERREIRA, PORANGA, PORTEIRAS, POTENGI, POTIRETAMA, QUITERIANÓPOLIS, QUIXADÁ, QUIXELÔ, QUIXERAMOBIM, QUIXERÉ, REDENÇÃO, RERIUTABA, RUSSAS, SABOEIRO, SALITRE, SANTA QUITÉRIA, SANTANA DO ACARAÚ, SANTANA DO CARIRI, SÃO BENEDITO, SÃO GONÇALO DO AMARANTE, SÃO JOÃO DO JAGUARIBE, SÃO LUÍS DO CURU, SENADOR POMPEU, SENADOR SÁ, SOBRAL, SOLONÓPOLE, TABULEIRO DO NORTE, TAMBORIL, TARRAFAS, TAUÁ, TEJUÇUOCA, TIANGUÁ, TRAIRI, TURURU, UBAJARA, UMARI, UMIRIM, URUBURETAMA, URUOCA, VARJOTA, VÁRZEA ALEGRE, VIÇOSA DO CEARÁ, TODOS DO ESTADO DO CEARÁ.

O GOVERNADOR DO ESTADO DO CEARÁ Faço saber que a Assembleia Legislativa decretou e eu sanciono a seguinte Lei:

Art. 1º Ficam descritos os limites intermunicipais dos municípios do Estado do Ceará, resultantes do levantamento realizado pelo Instituto de Pesquisa e Estratégia Econômica do Ceará (IPECE), Instituto Brasileiro de Geografia e Estatística (IBGE) e pela Assembleia Legislativa do Ceará (ALECE), de acordo com os respectivos memoriais descritivos e mapas atualizados e georreferenciados, constantes dos anexos I a CLXXXIV desta Lei.

Art. 2º Os limites intermunicipais ora descritos se fundamentam na Lei Estadual nº 1.153, de 22 de novembro de 1951 e alterações posteriores referentes à criação de municípios, nas bases cartográficas disponíveis no IPECE e no IBGE, nas imagens de satélite SPOT-5 e nas atualizações cartográficas obtidas em campo por meio de GPS (Global Positioning System).

Art. 3º As coordenadas do memorial descritivo georreferenciado tem como referência cartográfica o sistema UTM (Universal Transversa de Mercator), referidas ao meridiano central de 39º de longitude Oeste, datum SIRGAS 2000.

Art. 4º A fixação de placas informativas em Rodovias acerca do marco divisório entre municípios do Estado do Ceará terá a supervisão do Instituto de Pesquisa e Estratégia Econômica do Ceará (IPECE).

Parágrafo único. Em caso de instalação de marcos divisórios que identifica divisas interestaduais, o órgão responsável é o Instituto Brasileiro de Geografia e Estatística (IBGE).

Art. 5º Esta Lei entra em vigor na data de sua publicação.

Art. 6º Fica revogada a Lei n.º 16.198, de 29 de dezembro de 2016 e as demais disposições em contrário.

PALÁCIO DA ABOLIÇÃO, DO GOVERNO DO ESTADO DO CEARÁ, em Fortaleza, 09 de janeiro de 2019.

Camilo Sobreira de Santana
GOVERNADOR DO ESTADO



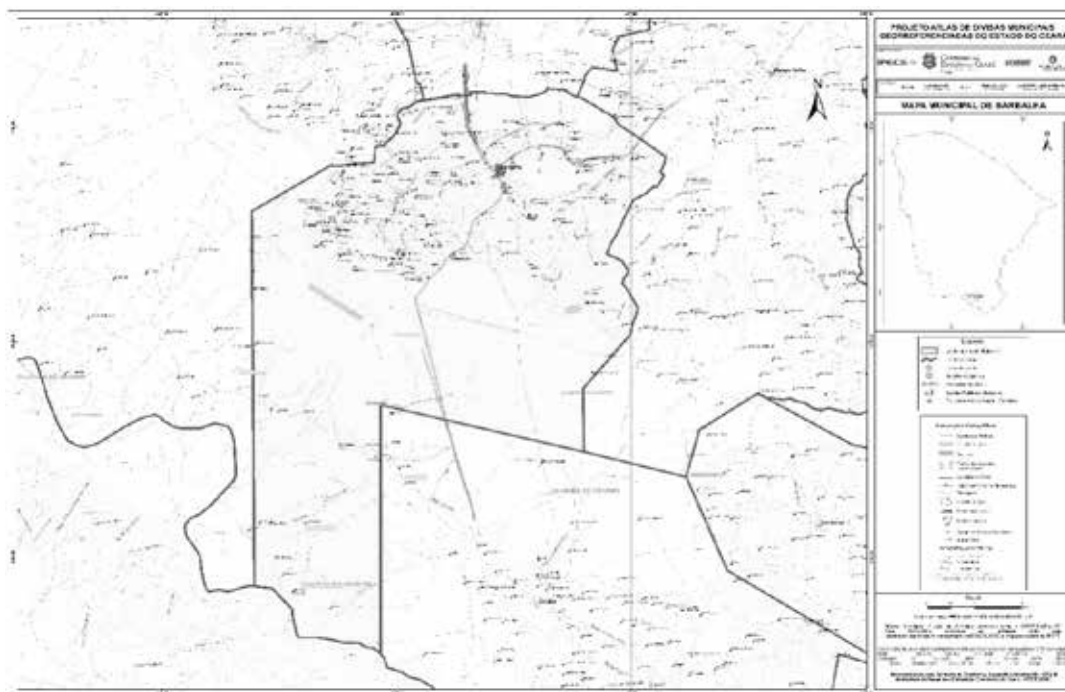
coordenadas [467.298 / 9.197.148]; segue pela cerca em paralelo a rua Paizinho Sabiá, de forma que toda a rua fique dentro da área territorial de Juazeiro do Norte, até o ponto de coordenadas [469.599 / 9.197.686], na estrada para o Sítio Pintado; segue pela estrada acompanhando os seguintes pares de coordenadas [470.331 / 9.197.571]; [470.688 / 9.197.576]; [471.494 / 9.197.069] e até o ponto de coordenadas [471.548 / 9.197.156].

Com o município de MISSÃO VELHA - A leste. Começa no ponto de coordenadas [471.548 / 9.197.156], na estrada para a localidade de Pitado, no ponto de coordenadas; segue pela estrada que leva a localidade de Pintado, até o ponto de coordenadas [473.891 / 9.195.619]; seguem em linha reta até o ponto de coordenadas [474.159 / 9.195.178], no cruzamento do Rio Salamanca com a antiga estrada real que ligava Juazeiro do Norte – Missão Velha; segue por uma linha reta até o ponto de coordenadas [475.673 / 9.194.077], no entroncamento de estrada Missão Nova com a CE – 293; continua pela estrada para Missão Nova até o ponto de coordenadas [477.184 / 9.192.902], no divisor de águas entre os riachos Santana e da Vargem; prossegue por este divisor, até o ponto de coordenadas [473.408 / 9.186.131], no Canal do Cinturão das Águas; segue pelo referido Canal, sentido Missão Velha, até o ponto de coordenadas [474.843 / 9.185.048], na altura do riacho Palmeira; sobe pelo referido riacho, até o ponto de coordenadas [475.100 / 9.182.990], onde o riacho do Melo deposita suas águas no riacho Palmeira; apanha o divisor de águas entre os dois riachos referidos anteriormente, e segue até a borda superior da Chapada do Araripe [474.964 / 9.180.531]; deste ponto em reta para o ponto de coordenadas [471.928 / 9.176.754] na parte superior da Chapada do Araripe e por uma última reta, segue até o ponto de coordenadas [471.972 / 9.172.320].

Com o município de JARDIM - Ao sul e a leste. Começa no cruzamento do meridiano que passa no vértice do Pontal de São José com a reta tirada do centro da Lagoa do Nê Rozendo para a estrada Cacimba / Cruz da Velha, no ponto de coordenadas [471.972 / 9.172.320]; vai pela referida reta até o citado cruzamento da estrada [458.971 / 9.175.594], nas proximidades da Localidade Cacimba e segue pelo meridiano para o sul até o limite interestadual com Pernambuco [458.971 / 9.158.227].

Com o Estado de PERNAMBUCO - Ao sul. É a extrema interestadual compreendida entre o ponto de coordenadas [458.971 / 9.158.227] e o ponto de coordenadas [450.904 / 9.162.932].

Com o município de CRATO - A oeste. Começa na borda sul da Chapada do Araripe, o ponto de coordenadas [450.904 / 9.162.932], no limite interestadual com Pernambuco; por uma reta, segue até o ponto de coordenadas [450.741 / 9.189.098]; por outra reta, segue até o Alto do Melo, no ponto de coordenadas [455.730 / 9.192.276]; segue por uma reta até o ponto de coordenadas [456.260 / 9.192.242]; por uma reta segue para o ponto de coordenadas [457.063 / 9.192.376], na CE-386; segue em linha reta para o ponto de coordenadas [458.549 / 9.192.501]; segue em reta até o ponto de coordenadas [458.637 / 9.193.636], no riacho Romualdo; desce por este riacho até seu cruzamento com a estrada Barreiros – Barro Vermelho, no ponto de coordenadas [458.982 / 9.193.730]; segue pela referida estrada, sentido Barro Vermelho passando pelos seguintes pares de coordenadas [459.189 / 9.193.628], [459.387 / 9.193.942], [459.759 / 9.194.345], [459.847 / 9.194.427], [460.006 / 9.194.687], [460.270 / 9.195.260], [460.223 / 9.195.302], [460.178 / 9.195.349], [460.154 / 9.195.409], [460.143 / 9.195.459], [460.104 / 9.195.556], [460.058 / 9.195.715], [460.052 / 9.195.804], [460.074 / 9.195.934], [460.103 / 9.195.987], [460.218 / 9.196.132], [460.353 / 9.196.235], [460.509 / 9.196.350], [460.617 / 9.196.283], [460.902 / 9.196.485], [461.093 / 9.196.602] e segue até o ponto de coordenadas [461.087 / 9.196.676], no entroncamento da estrada Sítio Santa Rosa e segue pela estrada Sítio Santa Rosa até seu entroncamento com a rua Josias Inojosa de Oliveira, no ponto de coordenadas [461.728 / 9.196.885].



Mapa municipal de Barbalha, parte integrante desta Lei.

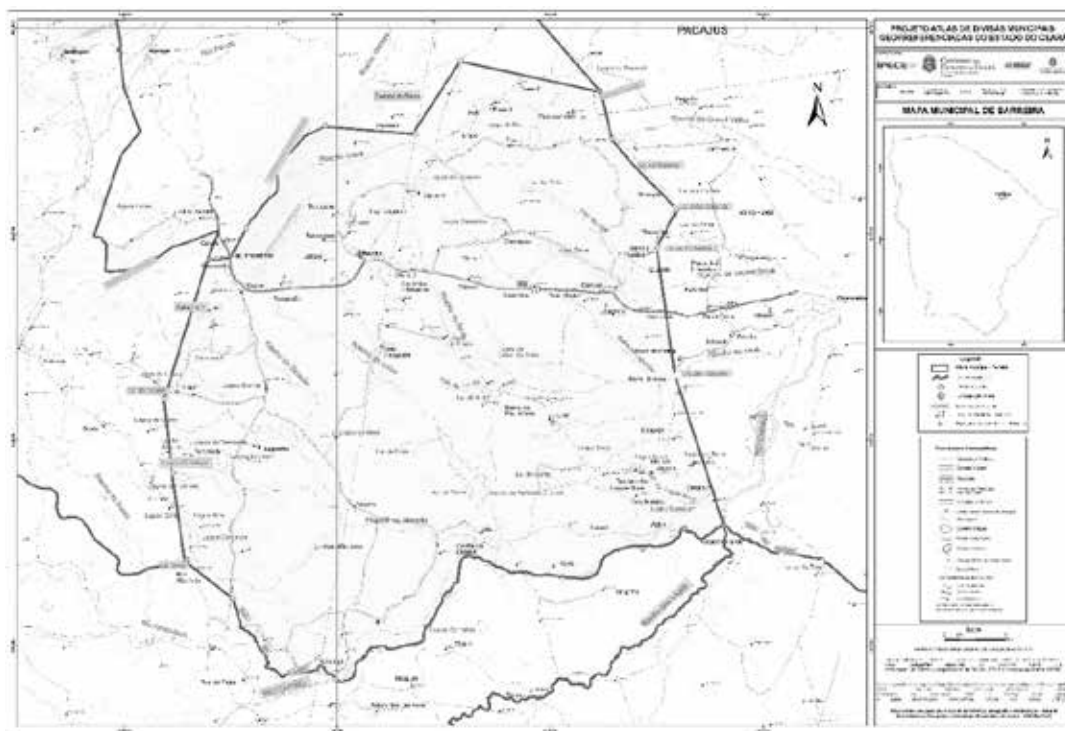
ANEXO XXIV - A QUE SE REFERE O ART. 1º DA LEI Nº16.821, DE 09 DE JANEIRO DE 2019
MEMORIAL DESCRITIVO
(Descrição dos Limites)
MUNICÍPIO DE BARREIRA

Com o município de ACARAPE - Ao norte. Começa no ponto de coordenadas [534.743 / 9.526.134], na estrada Catarina I / Salgado Grande / CE – 354, no cruzamento da reta que parte do centro da lagoa do Capim para o cruzamento da Rodovia CE – 354 com a garganta que liga a Serra do Cantagalo à Serra do Frade; segue pela estrada Catarina I / Salgado Grande / CE – 354 até seu entroncamento com a CE – 354 [535.489 / 9.526.205]; segue em linha reta até o ponto de coordenadas [535.982 / 9.527.151], no divisor de águas da serra do Cantagalo; segue por este divisor até o ponto de coordenadas [538.576 / 9.530.650]; segue em linha reta até o ponto de coordenadas [541.477 / 9.530.403], na Linha de Transmissão de Energia de Paulo Afonso; por mais uma reta, segue até o entroncamento da estrada Batalha / Riachinho com a estrada Garapa / Amargoso / Lagoa dos Veados [543.035 / 9.532.876] e vai em linha reta até o pico do serrote Pascoal [547.666 / 9.531.829].

Com o município de CHOROZINHO - A leste. Começa no pico do serrote Pascoal [547.666 / 9.531.829]; segue por uma reta até a estrada que liga a localidade Tourada a localidade de Exu, no ponto de coordenadas [548.025 / 9.530.224]; segue em reta até o centro da lagoa da Tourada [548.755 / 9.529.314]; vai por outra reta até o centro da lagoa João Zacarias [550.177 / 9.527.845]; vai por mais uma reta até o centro da lagoa da Timbaúba [549.498 / 9.526.540]; por outra reta vai até o centro do açude Salgado [550.108 / 9.522.147] e por mais uma reta vai até a foz do riacho do Serrote no rio Choró [551.715 / 9.517.082].

Com o município de ARACOIABA - Ao sul. Começa na foz do riacho Serrote no rio Choró [551.715 / 9.517.082]; sobe pelo rio Choró até a foz do riacho da Varjota [538.952 / 9.511.815]; sobe por este riacho até sua nascente [535.571 / 9.514.581] e vai em linha reta até o centro da lagoa Seca [533.994 / 9.515.869].

Com o município de REDENÇÃO - A oeste. Começa no centro da lagoa Seca [533.994 / 9.515.869]; vai em linha reta até o centro da lagoa do Jaburu [533.568 / 9.518.836]; vai por outra reta até o centro da Lagoa do Capim [533.304 / 9.521.375] e por mais uma reta vai até o ponto de coordenadas [534.743 / 9.526.134], na estrada Catarina I / Salgado Grande / CE – 354, no cruzamento da reta que parte do centro da Lagoa do Capim para o cruzamento da Rodovia CE – 354 com a garganta que liga a Serra do Cantagalo à Serra do Frade.



Mapa municipal de Barreira, parte integrante desta Lei.

ANEXO XXV - A QUE SE REFERE O ART. 1º DA LEI Nº16.821, DE 09 DE JANEIRO DE 2019

MEMORIAL DESCRITIVO

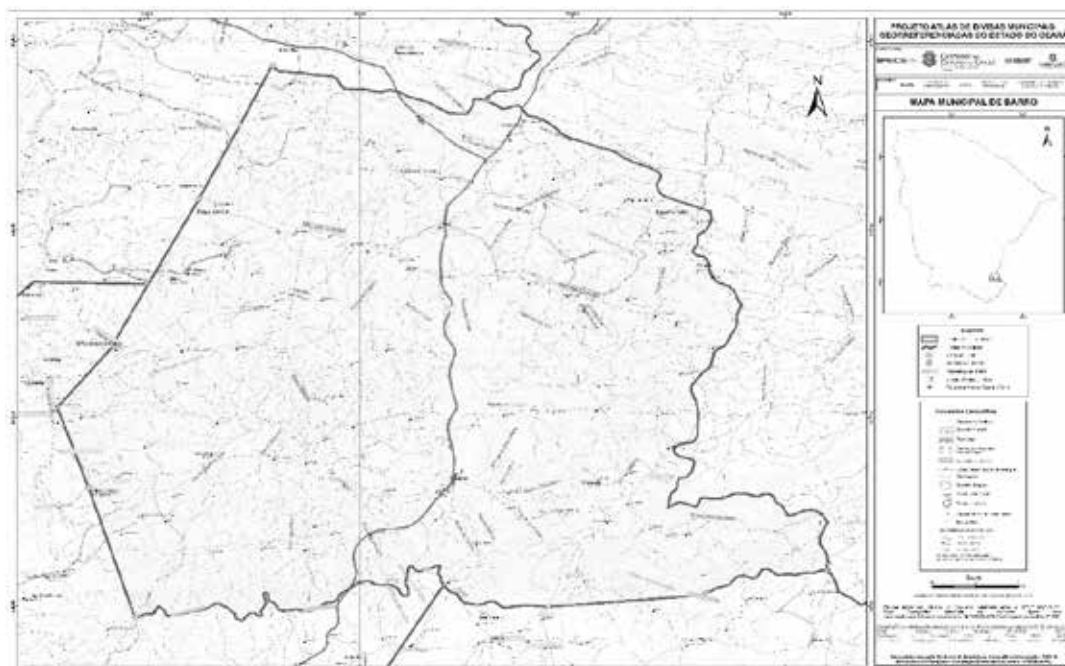
(Descrição dos Limites)

MUNICÍPIO DE BARRO

Com o município de AURORA - A oeste e ao norte. Começa no ponto de coordenadas [510.051 / 9.217.107]; segue em linha reta até a foz do Riacho Cavalos no Rio das Cuncas [512.398 / 9.221.552]; vai por uma reta até a foz do riacho que passa na localidade Izaías no Riacho Seco [514.301 / 9.225.418]; vai em linha reta até o ponto de coordenadas [515.881 / 9.228.733], no divisor de águas entre o Rio das Cuncas e o Riacho Tipi e segue por este divisor de águas até o ponto de coordenadas [525.992 / 9.226.883], no limite interestadual com a Paraíba.

Com o estado da PARAÍBA - A leste. É a extrema interestadual compreendida entre o ponto de coordenadas [525.992 / 9.226.883], no divisor de águas entre o Rio das Cuncas e o Riacho Tipi e o ponto de coordenadas [541.953 / 9.201.901], no divisor de águas entre o Rio das Cuncas e o Riacho dos Porcos. Com o município de MAURITI - Ao sul. Começa no ponto de coordenadas [541.953 / 9.201.901], no limite interestadual com a Paraíba, no divisor de águas entre o Rio das Cuncas e o Riacho dos Porcos; apanha o divisor de águas entre o Riacho das Vazantes e os tributários do Rio das Cuncas que deságuam a montante da foz do Riacho das Vazantes até o pico do Morro do Felipe [536.149 / 9.200.591]; vai em linha reta até o ponto de coordenadas [528.878 / 9.199.976], na estrada que liga Mararupá a Angico e Riachão; apanha o divisor de águas entre o Rio das Cuncas e o Riacho dos Porcos e segue por este divisor até o ponto de coordenadas [523.963 / 9.201.159], na parte oriental da Serra do Trapiá.

Com o município de MILAGRES - Ao sul e a oeste. Começa no ponto de coordenadas [523.963 / 9.201.159], na parte oriental da Serra do Trapiá, no divisor de águas entre o Rio das Cuncas e o Riacho dos Porcos; segue por este divisor, passando pela Serra do Trapiá, alcança a extremidade oriental da Serra do Ouricuri, segue pela cumeeada desta serra até o seu pico ocidental [509.437 / 9.199.387]; por uma reta segue até o ponto de coordenadas [507.231 / 9.206.340], na estrada que liga Mandacaru, Olho d'Água da Vaca e Brejinho; por mais uma reta vai até o cruzamento da estrada de Poço Cercado a Lagoa da Vaca com o Riacho das Aningas [505.776 / 9.210.561]; vai por outra reta para o cruzamento da estrada Sítio Poço do Boi a Cajazeirinha com o Riacho do Jequi [508.258 / 9.213.625] e ainda em linha reta vai até o ponto de coordenadas [510.051 / 9.217.107].



Mapa municipal de Barro, parte integrante desta Lei.