
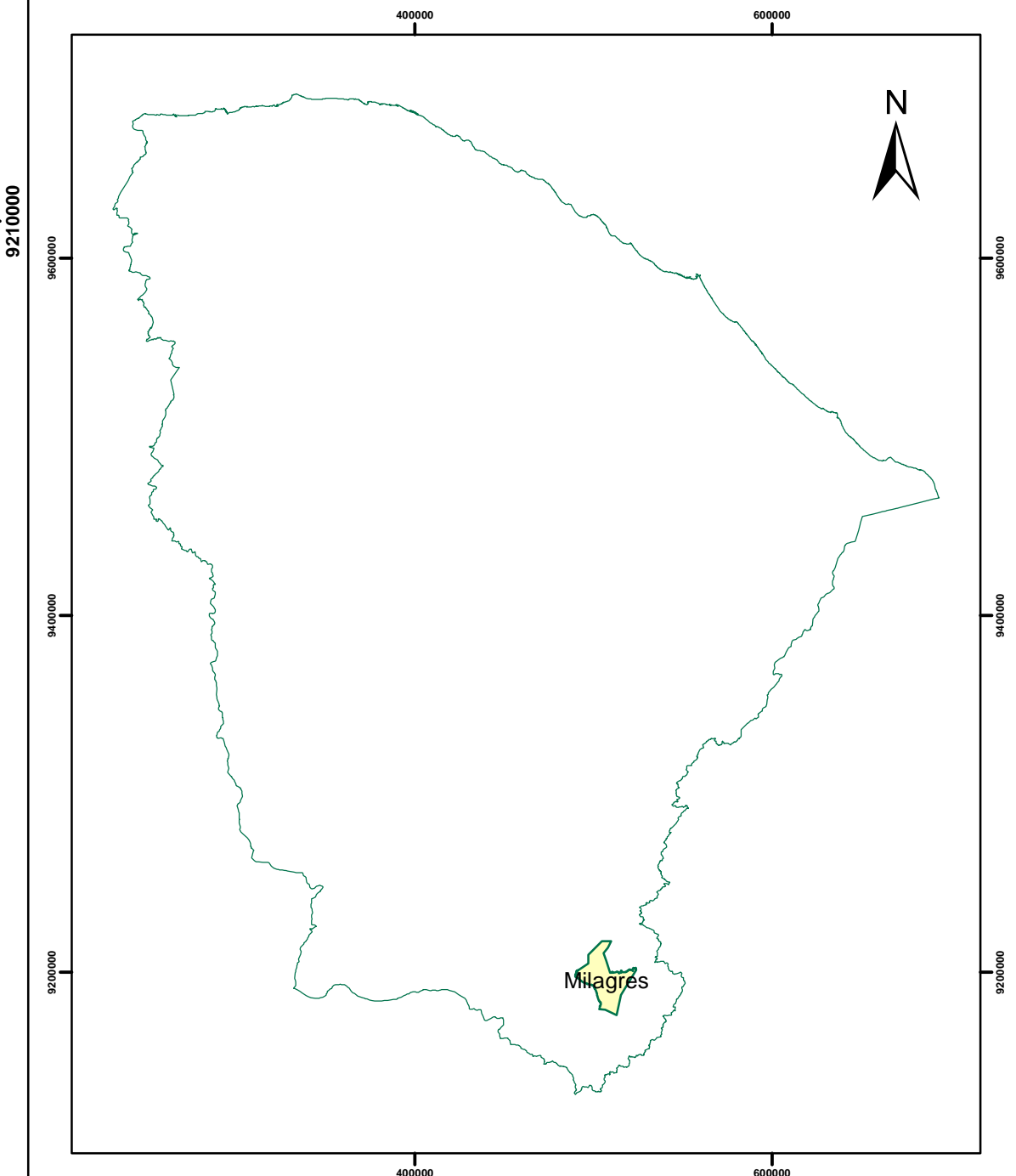


**PROJETO ATLAS DE DIVISAS MUNICIPAIS
GEORREFERENCIADAS DO ESTADO DO CEARÁ**



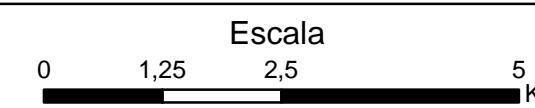
PARCEIROS: APRECE CÂMARAS DE VEREADORES IDACE PREFEITURAS MUNICIPAIS UNIÃO DOS VEREADORES E CÂMARAS DO CEARÁ

MAPA MUNICIPAL DE MILAGRES



- Legenda**
- Limite municipal - Milagres
 - Limites municipais
 - Ponto de Limite
 - Junções de Limites
 - Elementos de divisa
 - Escolas Públicas - Milagres
 - Equipamentos de Saúde - Milagres

- Convenções Cartográficas**
- Caminhos / Trilhas
 - Estrada Vicinal
 - Rodovias
 - Estradas de Ferro
 - Linha transmissora de energia
 - Drenagem
 - Espelho D'água
 - Áreas Inundáveis
 - Áreas Urbanas
 - Campo de Pouso/Aeroporto
 - Igreja/Mina
- ELEMENTOS ALTIMÉTRICOS**
- 792 Ponto Trigonométrico
 - RN x 792 Referência de Nível
 - 792 Ponto Barométrico
- Cota comprovada. Cota não comprovada 15X.
Curva de Nível Meia. Curva de Nível Intermediária.



Sistema de Projeção UNIVERSAL TRANSVERSA DE MERCATOR - UTM

Divisas Municipais oriunda do Convênio celebrado entre o IPECE-IBGE-ALCE. Base Cartográfica elaborada em ambiente digital pela vetorização das folhas do mapeamento da DSG/SUDENE e Imagens de satélite SPOTS.

Compilação da atualização cartográfica municipal levantadas por navegadores GPS dos projetos AGM - Arquivo Gráfico Municipal (IPLANCE / IBGE); Contagem da População 2007 e Censo 2010 (IBGE); e pelas atualizações cartográficas obtidas em campo (IPECE).

Mapa elaborado pela Gerência de Estatística, Geografia e Informação - GEGIN do Instituto de Pesquisa e Estratégia Econômica do Ceará - IPECE (2018)

