GOVERNO DO ESTADO DO CEARÁ
Secretaria do Planejamento e Gestão

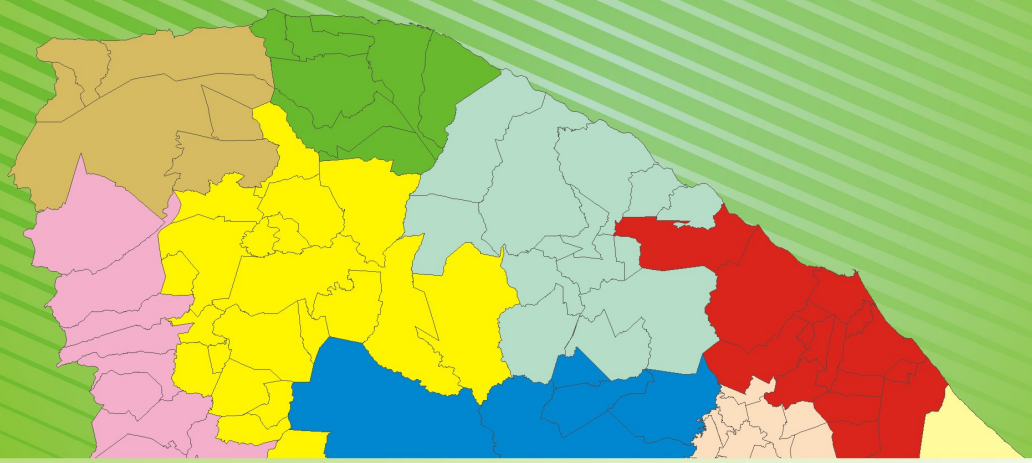

PERFIL BÁSICO MUNICIPAL
2012
QUIXERAMOBIM

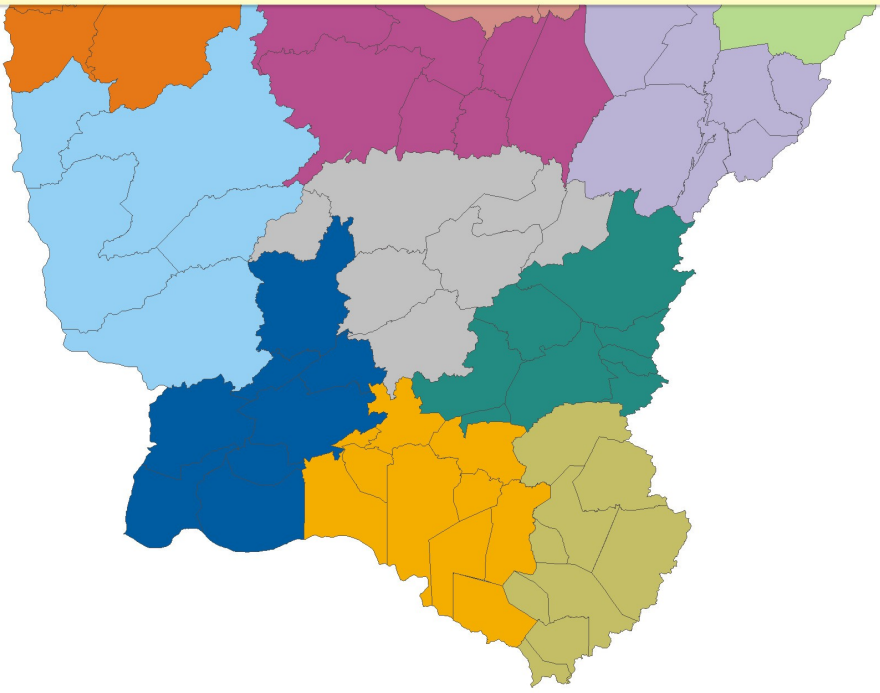

IPECE
INSTITUTO DE PESQUISA E ESTRATÉGIA ECONÔMICA DO CEARÁ

GOVERNO DO ESTADO DO CEARÁ

Cid Ferreira Gomes – Governador

Domingos Gomes de Aguiar Filho – Vice Governador

SECRETARIO DO PLANEJAMENTO E GESTÃO (SEPLAG)

Eduardo Diogo – Secretário

INSTITUTO DE PESQUISA E ESTRATÉGIA ECONÔMICA DO CEARÁ (IPECE)

Flávio Ataliba F. D. Barreto – Diretor Geral

Emanuel Lindemberg Silva Albuquerque – Gerente GEGIN

IPECE – PERFIL BÁSICO MUNICIPAL 2012

Equipe Técnica

Cláudia Maria de Pontes Viana
Fátima Juvenal de Sousa
Kathiuscia Alves de Lima
Margarida Maria Sérgio do Nascimento

O **Instituto de Pesquisa e Estratégia Econômica do Ceará (IPECE**) é uma autarquia vinculada à Secretaria do Planejamento e Gestão do Estado do Ceará.

Fundado em 14 de abril de 2003, o IPECE é o órgão do Governo responsável pela geração de estudos, pesquisas e informações socioeconômicas e geográficas que permitem a avaliação de programas e a elaboração de estratégias e políticas públicas para o desenvolvimento do Estado do Ceará.

Missão

Disponibilizar informações geosocioeconomicas, elaborar estratégias e propor políticas públicas que viabilizem o desenvolvimento do Estado do Ceará.

Valores

Ética e transparência;
Rigor científico;
Competência profissional;
Cooperação interinstitucional e
Compromisso com a sociedade.

Visão

Ser reconhecido nacionalmente como centro de excelência na geração de conhecimento socioeconômico e geográfico até 2014.

INSTITUTO DE PESQUISA E ESTRATÉGIA ECONÔMICA DO CEARÁ (IPECE)

Av. Gal. Afonso Albuquerque Lima, s/nº - Edifício SEPLAG, 2º Andar
Centro Administrativo Governador Virgílio Távora – Cambeba
Tel. (85) 3101-3496
CEP: 60830-120 – Fortaleza-CE.

ouvidoria@ipece.ce.gov.br
www.ipece.ce.gov.br

Sobre o PERFIL BÁSICO MUNICIPAL

O PERFIL BÁSICO MUNICIPAL apresenta uma visão panorâmica que compõem o Estado do Ceará.
Sua estrutura comporta cinco temas envolvendo informações geográficas, demográficas, sociais, culturais, infraestrutura, economia, finanças e, finalmente, poder local.

Convenções

...O dado é desconhecido, podendo o fenômeno existir ou não existir.

- O fenômeno não existe.

0;0,0;0,00 O dado existe, mas seu valor é inferior à metade da unidade adotada.

Apresentação

O Instituto de Pesquisa e Estratégia Econômica do Ceará (IPECE) disponibiliza para o Governo e a sociedade o Perfil Básico Municipal 2012.

As informações contidas no Perfil Básico Municipal, na forma de tabelas e gráficos, envolvem as principais características geográficas e socioeconômicas para cada um dos 184 municípios do Estado do Ceará.

Com este documento, almejamos contribuir para a formação e divulgação de ampla base de indicadores sobre os municípios cearenses subsidiando o planejamento de projetos, programas e políticas públicas voltadas para a melhora da qualidade de vida da população cearense.

Na oportunidade, externamos nossos agradecimentos a todas as instituições que forneceram os dados, e enfatizamos o empenho da equipe técnica do IPECE, na concretização deste trabalho.

Flávio Ataliba Flexa Daltro Barreto

Diretor Geral

Sumário

1- CARACTERIZAÇÃO GEOGRÁFICA 05
1.1 - Aspectos gerais 05
1.2 - Posição e Extensão 05
1.3 - Características Ambientais 05
1.4 - Divisão Político-Administrativa 06

2- ASPECTOS DEMOGRÁFICOS E SOCIAIS 07
2.1 - Demografia 07
2.2 - Domicílios 08
2.3 - Saúde 08
2.4 - Educação 10
2.5 – Índices de Desenvolvimento 12
2.6 – Emprego e Renda 12

3- INFRAESTRUTURA 14
3.1 - Saneamento 14
3.2 - Energia Elétrica e Coleta de Lixo 15

4 - ECONOMIA E FINANÇAS 16
4.1 - Produto Interno Bruto 16
4.2 - Finanças Públicas 16

5 - POLÍTICA 18

1 - CARACTERIZAÇÃO GEOGRÁFICA

1.1 - Aspectos Gerais

Características

Município de Origem - Sem nenhum esclarecimento histórico
Ano de Criação -1766
Lei de Criação - O. Régia
Toponímia - Etimologicamente significa carne Gorda
Gentílico - Quixeramobinense
Código Município - 2311264

Fonte: IBGE/IPECE.

1.2 - Posição e Extensão

Situação Geográfica

Coordenadas Geográficas		Localização	Municípios Limítrofes			
Latitude(S)	Longitude(WGr)		Norte	Sul	Leste	Oeste
5º 11' 57"	39º 17' 34"	Centro	Quixadá, Choro, Madalena	Senador Pompeu, Milhã	Milhã, Solonópole, Banabuiú, Quixadá	Madalena, Boa Viagem, Pedra Branca, Senador Pompeu

Fonte: IBGE/IPECE.

Medidas Territoriais

Área		Altitude (m)	Distância em Linha Reta a Capital (km)
Absoluta (km^2)	Relativa (%)		
3.275,84	2,20	191,7	183

Fonte: IBGE/IPECE.

1.3 - Características Ambientais

Aspectos Climáticos

Clima	Pluviosidade (mm)	Temperatura Média (ºC)	Período Chuvoso
Tropical Quente Semi-árido	707,7	26° a 28°	fevereiro a abril

Fonte: FUNCEME/IPECE.

Componentes Ambientais

Relevo	Solos	Vegetação	Bacia Hidrográfica
Depressões Sertanejas e Maciços Residuais	Brunizem Avermelhado, Bruno não Cálcico, Solos Litólicos, Planossolo Solódico, Podzólico Vermelho-Amarelo, Regossolo e Vertissolo	Caatinga Arbustiva Densa, Caatinga Arbustiva Aberta, Floresta Caducifólia Espinhosa e Floresta Subcaducifólia Tropical Pluvial	Banabuiú

Fonte: FUNCEME/IPECE.

1.4 - Divisão Político-Administrativa

Divisão Territorial

Códigos	Distritos	Ano de Criação
405052311	Quixeramobim	1766
231140507	Belém	1990
231140510	Encantado	1953
231140515	Lacerda	1938
231140530	Manituba	1933
231140532	Nenelandia	1990
231140535	Passagem	1951
231140540	Damião Carneiro	1938
231140545	São Miguel	1958
231140550	Uruquê	1938

Fonte: IBGE/IPECE.

Regionalização

Região Administrativa	Macrorregião de Planejamento	Mesorregião	Microrregião
12	Sertão Central	Sertões Cearenses	Sertão de Quixeramobim

Fonte: IBGE/IPECE.

2 - ASPECTOS DEMOGRÁFICOS E SOCIAIS

2.1 - Demografia

População Residente – 1991/2000/2010

Discriminação	População Residente					
	1991		2000		2010	
	Nº	%	Nº	%	Nº	%
Total	59.100	100,00	59.235	100,00	71.887	100,00
Urbana	25.759	43,59	30.600	51,66	43.424	60,41
Rural	33.341	56,41	28.635	48,34	28.463	39,59
Homens	29.492	49,90	29.707	50,15	35.729	49,70
Mulheres	29.608	50,10	29.528	49,85	36.158	50,30

Fonte: IBGE – Censos Demográficos 1991/2000/2010.

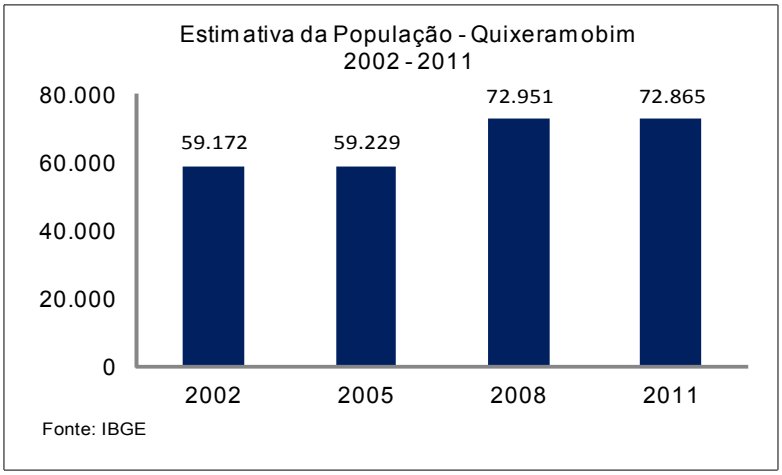

População Recenseada, por Sexo, Segundo os Grupos de Idade - 2000/2010

Grupos de idade	População Residente					
	Total		Homens		Mulheres	
	2000	2010	2000	2010	2000	2010
Total	59.235	71.887	29.707	35.729	29.528	36.158
0 – 4 anos	6.512	5.707	3.398	2.931	3.114	2.776
5 – 9 anos	6.945	6.170	3.570	3.141	3.375	3.029
10 – 14 anos	6.974	7.326	3.612	3.811	3.362	3.515
15 – 19 anos	5.837	7.699	3.002	3.880	2.835	3.819
20 – 24 anos	4.702	6.862	2.356	3.459	2.346	3.403
25 – 29 anos	4.098	5.527	2.019	2.737	2.079	2.790
30 – 34 anos	3.845	4.779	1.863	2.355	1.982	2.424
35 – 39 anos	3.775	4.542	1.851	2.177	1.924	2.365
40 – 44 anos	3.048	4.315	1.484	2.095	1.564	2.220
45 – 49 anos	2.707	4.023	1.300	1.950	1.407	2.073
50 – 59 anos	4.211	6.081	2.052	2.909	2.159	3.172
60 – 69 anos	3.269	4.284	1.577	2.062	1.692	2.222
70 anos ou mais	3.312	4.572	1.623	2.222	1.689	2.350

Fonte: Instituto Brasileiro de Geografia e Estatística (IBGE) – Censos Demográficos 2000/2010.

Indicadores Demográficos – 1991/2000/2010

Discriminação	Indicadores Demográficos		
	1991	2000	2010
Densidade demográfica (hab./km^2)	18,15	18,17	21,59
Taxa geométrica de crescimento anual (%) (1)			
Total	0,31	0,03	1,95
Urbana	4,73	1,93	3,56
Rural	-2,01	-1,68	-0,06
Taxa de urbanização (%)	43,59	51,66	60,41
Razão de sexo	99,61	100,61	98,81
Participação nos grandes grupos populacionais (%)	100,00	100,00	100,00
0 a 14 anos	36,65	34,49	26,71
15 a 64 anos	56,89	57,76	64,25
65 anos e mais	6,46	7,75	9,04
Razão de dependência (2)	75,78	73,14	55,65

Fonte: IBGE – Censos Demográficos 1991/2000/2010.
(1) Taxas nos períodos 1980/91 e 1991/00 para os anos de 1991, 2000 e 2010, respectivamente.
(2) Quociente entre "população dependente", isto é, pessoas menores de 15 anos e com 65 anos ou mais de idade e a população potencialmente ativa, isto é, pessoas com idade entre 15 e 64 anos.

2.2 - Domicílios

Domicílios Particulares Permanentes por Situação e Média de Moradores – 2010

Situação	Domicílios Particulares Permanentes		
	Quantidade	Média de Moradores	
		Município	Estado
Total	20.553	3,49	3,56
Urbana	12.723	3,41	3,49
Rural	7.830	3,65	3,79

Fonte: IBGE – Censo Demográfico 2010.

2.3 - Saúde

Unidades de Saúde Ligadas ao Sistema Único de Saúde (SUS), por Tipo de Prestador - 2011

Tipo de Prestador	Unidades de Saúde Ligadas ao SUS	
	Quantidade	%
Total	33	100,00
Pública	31	93,34
Privada	2	6,06

Fonte: Secretaria da Saúde do Estado do Ceará (SESA).

Unidades de Saúde Ligadas ao Sistema Único de Saúde (SUS), por Tipo de Unidade - 2011

Tipo de Unidade	Unidades de Saúde Ligadas ao SUS	
	Município	Estado
Total (1)	33	3.532
Hospital geral	1	182
Hospital especializado	1	48
Posto de saúde	-	474
Clínica especializada/Ambulatório especialidades	3	401
Consultórios isolados	2	24
Unidade mista	-	46
Unidade móvel	-	19
Unidade de vigilância sanitária	2	107
Centro de saúde/Unidade básica de saúde	19	1.576
Laboratório central de saúde pública	-	3
Centro de atenção psicossocial	2	111
Unidade de serviço auxiliar de diagnóstico e terapia	-	154
Farmácia isolada	-	30
Policlínica	2	39
Pronto socorro especializado	-	5

Fonte: Secretaria da Saúde do Estado do Ceará (SESA).
(1) Inclui (Hospital/Dia - Isolado, Centro de parto isolado, Centro de apoio a saúde da família, Centro de atenção hemoterápica/HEMOCE, Unidade de atenção a saúde indígena, Cooperativa e Secretaria de saúde).

Profissionais de Saúde, Ligados ao Sistema Único de Saúde (SUS) – 2011

Discriminação	Profissionais de Saúde Ligados ao SUS	
	Município	Estado
Total	462	56.741
Médicos	51	9.523
Dentistas	23	2.606
Enfermeiros	50	5.292
Outros profissionais de saúde/nível superior	45	5.177
Agentes comunitários de saúde	167	15.008
Outros profissionais de saúde/nível médio	126	19.135

Fonte: Secretaria da Saúde do Estado do Ceará (SESA).
Nota: Profissionais de saúde cadastrados em unidades de entidades públicas e privadas.

Crianças Acompanhadas pelo Programa Agentes de Saúde – 2011

Discriminação	Crianças Acompanhadas pelo Programa Agentes de Saúde (%)	
	Município	Estado
Até 4 meses só mamando	80,30	70,90
De 0 a 11 meses com vacina em dia	97,50	95,40
De 0 a 11 meses subnutridas (1)	1,50	1,30
De 12 a 23 meses com vacina em dia	97,50	95,50
De 12 a 23 meses subnutridas (1)	3,20	2,90
Peso < 2,5 kg ao nascer	8,10	7,40

Fonte: Secretaria da Saúde do Estado do Ceará (SESA).
(1) Crianças com peso inferior a P_{10}.

Principais Indicadores de Saúde – 2011

Discriminação	Principais Indicadores de Saúde	
	Município	Estado
Médicos/1.000 hab.	0,70	1,12
Dentistas/1.000 hab.	0,32	0,31
Leitos/1.000 hab.	1,33	2,44
Unidades de saúde/1.000 hab.	0,45	0,41
Taxa de internação por AVC (40 anos ou mais)/10.000 hab.	31,79	25,28
Nascidos vivos	1.133	126.382
Óbitos	21	1.684
Taxa de mortalidade infantil/1.000 nascidos vivos	18,53	13,32

Fonte: Secretaria da Saúde do Estado do Ceará (SESA).

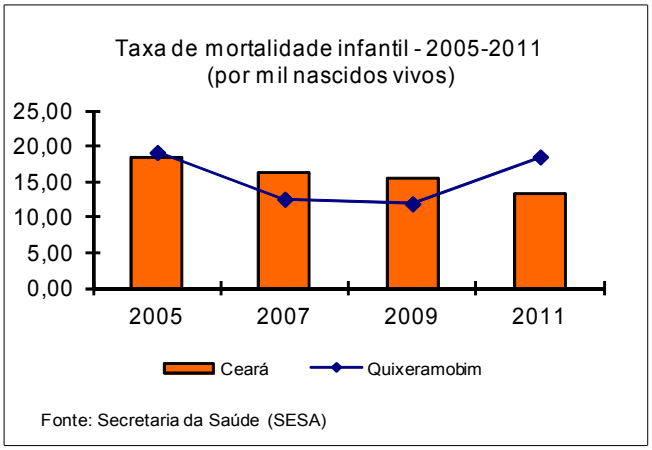

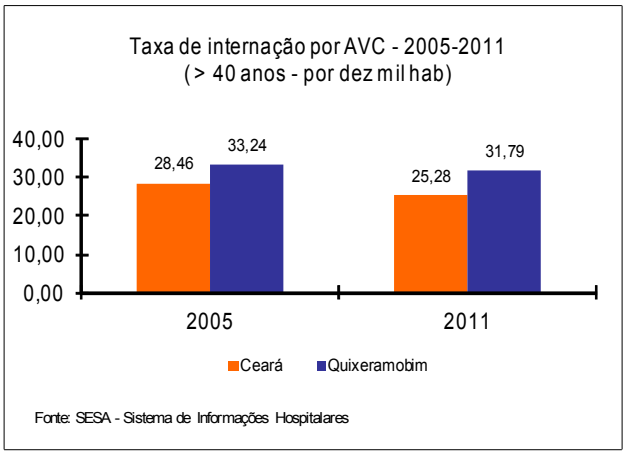

Casos Confirmados das Doenças de Notificação Compulsória – 2011

Discriminação	Casos Confirmados das Doenças de Notificação Compulsória	
	Município	Estado
AIDS	1	731
Dengue	120	56.714
Febre tifoide	-	1
Hanseníase	26	2.016
Hepatite viral	-	384
Leishmaniose tegumentar	-	816
Leishmaniose Visceral	-	660
Leptospirose	-	123
Meningite	9	483
Raiva	-	-
Tétano acidental	-	28
Tuberculose	9	3.726

Fonte: Secretaria da Saúde do Estado do Ceará (SESA).

2.4 - Educação

Docentes e Matrícula Inicial - 2011

Dependência Administrativa	Docentes		Matrícula Inicial	
	Município	Estado	Município	Estado
Total	1.064	108.890	20.828	2.420.396
Federal	-	867	-	7.792
Estadual	176	20.788	4.098	521.017
Municipal	699	66.065	14.999	1.474.392
Particular	189	24.367	1.731	417.195

Fonte: Secretaria da Educação Básica (SEDUC).

Escolas com Equipamentos e Salas de Aula - 2011

Discriminação	Federal		Estadual		Municipal		Particular	
	Nº	Equip./ escola	Nº	Equip./ escola	Nº	Equip./ escola	Nº	Equip./ escola
Total de escolas	-	-	6	-	108	-	13	-
Bibliotecas	-	-	6	1,00	3	0,03	10	0,77
Laboratório de informática	-	-	6	1,00	40	0,37	6	0,46
Salas de aula	-	-	78	-	408	-	109	-

Fonte: Secretaria da Educação Básica (SEDUC).

Indicadores Educacionais no Ensino Fundamental e Médio – 2011

Discriminação	Indicadores Educacionais			
	Ensino Fundamental		Ensino Médio	
	Município	Estado	Município	Estado
Taxas (%)				
Escolarização líquida	89,28	87,04	44,17	49,01
Aprovação	90,60	89,60	86,60	81,80
Reprovação	7,50	7,80	3,00	6,70
Abandono	1,90	2,60	10,40	11,50
Alunos por sala de aula	26,29	27,57	34,33	33,99

Fonte: Secretaria da Educação Básica (SEDUC).

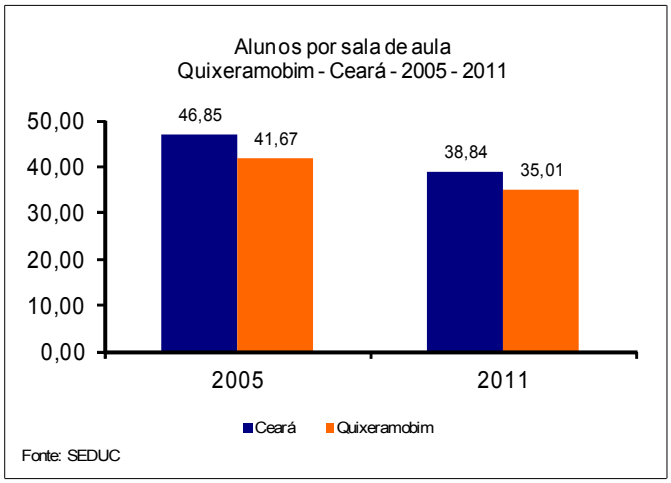

Taxa de Analfabetismo Funcional para Pessoas com 15 anos ou mais – 2000/2010

Discriminação	Município		Estado	
	2000	2010	2000	2010
População residente 15 anos ou mais	38.804	52.684	4.938.392	6.264.131
População alfabetizada 15 anos ou mais	25.096	39.935	3.627.614	5.087.493
Taxa de analfabetismo funcional (15 anos ou mais)	35,33	24,20	26,54	18,78

Fonte: Instituto Brasileiro de Geografia e Estatística (IBGE) – Censos Demográficos 2000/2010.

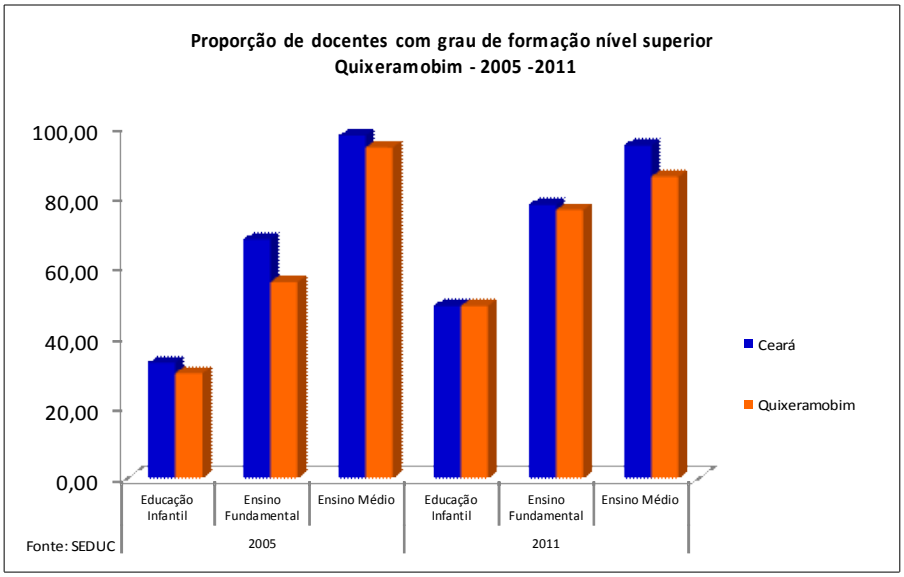

2.5 – Índices de Desenvolvimento

Índices de Desenvolvimento

Índices	Valor	Posição no Ranking
Índice de Desenvolvimento Municipal (IDM) – 2009	25,25	65
Índice de Desenvolvimento Humano (IDH) – 2000	0,640	70
Índice de Desenvolvimento Social de Oferta (IDS-O) – 2009	0,364	122
Índice de Desenvolvimento Social de Resultado (IDS-R) – 2009	0,528	40

Fonte: IPECE/PNUD.

População Extremamente Pobre: (Com rendimento domiciliar *per capita* mensal de até R$ 70,00) - 2010

Discriminação	População Extremamente Pobre			
	Município	%	Estado	%
Total	17.073	23,75	1.502.924	17,78
Urbana	6.000	13,82	726.270	11,44
Rural	11.073	38,90	776.654	36,88

Fonte: Instituto Brasileiro de Geografia e Estatística (IBGE) – Censo Demográfico 2010.

2.6 – Emprego e Renda

Número de Empregos Formais - 2011

Discriminação	Número de Empregos Formais					
	Município			Estado		
	Total	Masculino	Feminino	Total	Masculino	Feminino
Total das Atividades	4.510	2.014	2.496	1.406.906	784.780	622.126
Extrativa Mineral	3	2	1	2.812	2.529	2.529
Indústria de Transformação	468	376	92	251.767	154.180	154.180
Serviços Industriais de Utilidade Pública	52	44	8	7.603	6.533	6.533
Construção Civil	65	62	3	84.994	79.770	79.770
Comércio	823	416	407	230.755	139.011	139.011
Serviços	523	242	281	401.345	229.453	229.453
Administração Pública	2.432	733	1.699	403.177	151.672	151.672
Agropecuária	144	139	5	24.453	21.632	21.632

Fonte: RAIS/2011– MTE.

Saldo de Empregos Formais - 2011

Discriminação	Saldo de Empregos Formais					
	Município			Estado		
	Admitidos	Desligados	Saldo	Admitidos	Desligados	Saldo
Total das Atividades	1.212	822	390	489.918	443.892	46.026
Extrativa Mineral	3	3	-	1.382	992	390
Indústria de Transformação	177	95	82	97.663	97.481	182
Serviços Industriais de Utilidade Pública	-	-	-	1.937	1.758	179
Construção Civil	505	256	249	82.465	77.361	5.104
Comércio	330	290	40	111.263	95.944	15.319
Serviços	150	127	23	178.632	154.834	23.798
Administração Pública	-	-	-	2.210	2.260	-50
Agropecuária	47	51	-4	14.366	13.262	1.104

Fonte: CAGED-MTE.

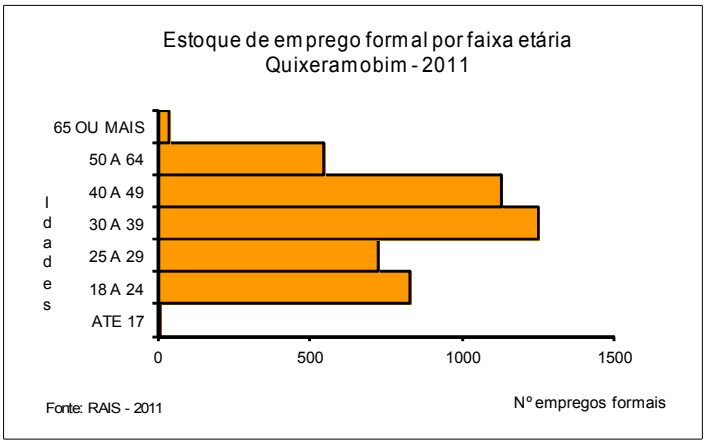

Renda Domiciliar *per* capita (Salário mínimo R$ 510,00) - 2010

Discriminação	Município		Estado		(%) Município/Estado
	Nº	%	Nº	%	
Total	20.476	100,00	2.365.276	100,00	0,87
Até 1/4	5.481	26,77	515.628	21,80	1,06
Mais de 1/4 a 1/2	5.697	27,82	648.315	27,41	0,01
Mais de 1/2 a 1	5.997	29,29	659.736	27,89	0,91
Mais de 1 a 2	1.408	6,88	253.603	10,72	0,56
Mais de 2 a 3	293	1,43	69.758	2,95	0,42
Mais de 3	291	1,42	112.321	4,75	0,26
Sem rendimento	1.309	6,39	105.371	4,45	1,24

Fonte: Instituto Brasileiro de Geografia e Estatística (IBGE) – Censo Demográfico 2010.

3 - INFRAESTRUTURA

3.1 - Saneamento

Abastecimento de Água - 2011

Discriminação	Abastecimento de Água		
	Município	Estado	% Sobre o Total do Estado
Ligações reais	-	1.493.388	-
Ligações ativas	-	1.393.477	-
Volume produzido (m^3)	-	368.534.122	-
Taxa de cobertura d´água urbana (%) (1)	94,48	91,57	-

Fonte: Companhia de Água e Esgoto do Ceará (CAGECE)/ SE INFRA.
(1) Dados referente à 2010.

Esgotamento Sanitário – 2011

Discriminação	Esgotamento Sanitário		
	Município	Estado	% Sobre o Total do Estado
Ligações reais	-	473.318	-
Ligações ativas	-	451.013	-
Taxa de cobertura urbana de esgoto (%) (1)	42,07	28,87	-

Fonte: Companhia de Água e Esgoto do Ceará (CAGECE)/ SE INFRA.
(1) Dados referente à 2010.

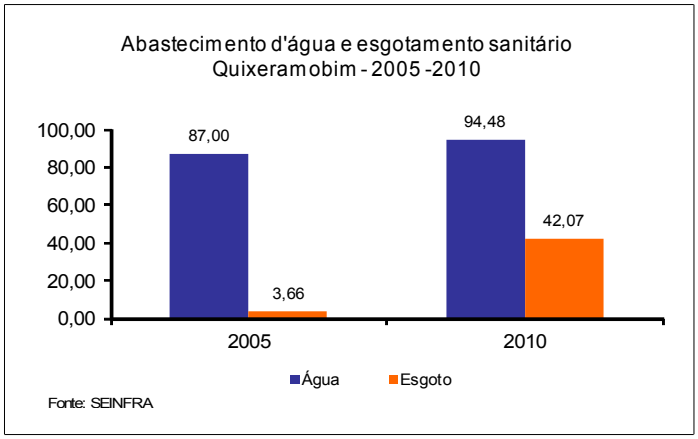

Domicílios Particulares Permanentes Segundo as Formas de Abastecimento de Água - 2000/2010

Formas de Abastecimentos	Município				Estado			
	2000	%	2010	%	2000	%	2010	%
Total	14.391	100,00	20.476	100,00	1.757.888	100,00	2.365.276	100,00
Ligada a rede geral	7.401	51,43	15.695	76,65	1.068.746	60,80	1.826.543	77,22
Poço ou nascente	2.794	19,41	424	2,07	360.737	20,52	221.161	9,35
Outra	4.196	29,16	4.357	21,28	328.405	18,68	317.565	13,43

Fonte: Instituto Brasileiro de Geografia e Estatística (IBGE) – Censos Demográficos - 2000/2010.

Domicílios Particulares Permanente Segundo os Tipos de Esgotamento Sanitário - 2000/2010

Tipos de Esgotamentos Sanitários	Município				Estado			
	2000	%	2010	%	2000	%	2010	%
Total (1)	14.391	100,00	20.476	100,00	1.757.888	100,00	2.365.276	100,00
Rede geral ou pluvial	3.364	23,38	6.852	33,46	376.884	21,44	774.873	32,76
Fossa séptica	189	1,31	2.146	10,48	218.682	12,44	251.193	10,62
Outra	6.495	45,13	9.676	47,26	731.075	41,59	1.167.911	49,38
Não tinham banheiros	4.343	30,18	1.802	8,80	431.247	24,53	171.277	7,24

Fonte: Instituto Brasileiro de Geografia e Estatística (IBGE) – Censos Demográficos - 2000/2010.
(1) Inclusive os domicílios sem declaração da existência de banheiro ou sanitário.

3.2 - Energia Elétrica e Coleta de Lixo

Consumo e Consumidores de Energia Elétrica - 2011

Classes de Consumo	Consumo (mwh)	Consumidores
Total	52.719	26.057
Residencial	17.686	17.249
Industrial	12.030	45
Comercial	5.032	1.018
Rural	12.397	7.234
Público	5.513	507
Próprio	62	4

Fonte: Companhia Energética do Ceará (COELCE).

Domicílios Particulares Permanente Segundo Energia Elétrica e Lixo Coletado - 2000/2010

Discriminação	Município				Estado			
	2000	%	2010	%	2000	%	2010	%
Total	14.391	-	20.476	-	1.757.888	-	2.365.276	-
Com energia elétrica	12.160	84,50	20.198	98,64	1.568.648	89,23	2.340.224	98,94
Com lixo coletado	5.888	40,91	11.498	56,15	1.081.790	61,54	1.781.993	75,34

Fonte: Instituto Brasileiro de Geografia e Estatística (IBGE) – Censos Demográficos - 2000/2010.

4 – ECONOMIA E FINANÇAS

4.1 - Produto Interno Bruto

Produto Interno Bruto - 2009

Discriminação	Município	Estado
PIB a preços de mercado (R$ mil)	349.782	65.703.761
PIB *per capita* (R$ 1,00)	4.758	7.687
PIB por setor (%)		
Agropecuária	10,34	5,10
Indústria	27,68	24,51
Serviços	61,98	70,38

Fontes: IBGE/IPECE.

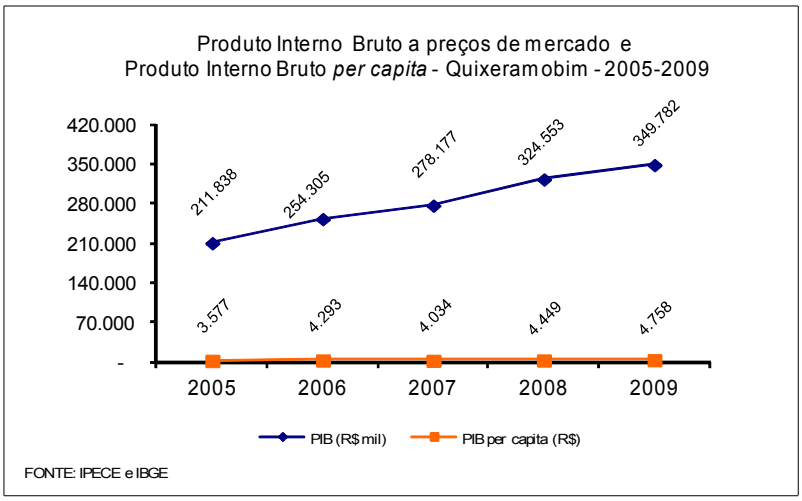

4.2 - Finanças Públicas

Receita Municipal - 2011

Discriminação	Receita Municipal	
	Valor Corrente (R$ mil)	% Sobre a Receita Total
Receita Total	121.490	100,00
Receitas correntes	94.388	77,69
Receita tributária	4.527	3,73
Receita de contribuições	3.614	2,97
Receita patrimonial	852	0,70
Receita de serviços	4.336	3,57
Transferências correntes	75.339	62,01
Outras receitas correntes	2.899	3,07
Receitas de capital	27.103	28,71

Fonte: Tribunal de Contas dos Municípios (TCM).

Despesa Municipal - 2011

Discriminação	Despesa Municipal	
	Valor Corrente (R$ mil)	% Sobre a Despesa Total
Total	119.145	100,00
Despesas correntes	88.905	74,62
Pessoal e encargos sociais	44.303	37,18
Juros e encargos da dívida	-	-
Outras despesas correntes	44.602	37,43
Despesas de capital	30.240	25,38
Investimentos	28.856	24,22
Inversões financeiras	80	-
Amortização da dívida	1.304	1,09

Fonte: Tribunal de Contas dos Municípios (TCM).

Receita Estadual Arrecadada - 2011

Discriminação	Receita Estadual Arrecadada	
	Valor Corrente (R$ mil)	% Sobre a Receita Total
Receita total	7.486	-
Receita tributária	7.486	100,00
Receita do ICMS	5.931	79,22

Fonte: Secretaria da Fazenda (SEFAZ).
Nota: Não foram considerados ajustes e anulações de receitas.

Receita da União Arrecadada - 2011

Discriminação	Receita da União Arrecadada	
	Valor Corrente (R$ mil)	% Sobre a Receita Total
Receita total	6.457	-
Arrecadação IPI	135	2,09

Fonte: Secretaria Regional da Receita Federal.
Nota: Arrecadação bruta sem retificações.

5 – POLÍTICA

Prefeitura

Endereço	Telefone / e-mail
Rua Dr. Álvaro Fernandes, 36/42 – Centro C.E.P: 63.800-000	(88) 3441-4511 Fax (88) 3441-1326 pmq@secrel.com.br

Fonte: Associação dos Municípios e Prefeitos do Estado do Ceará (APRECE).

Prefeito Eleito - 2008

Nome	Partido
Edmilson Correia de Vasconcelos Júnior	PMDB

Fonte: Associação dos Municípios e Prefeitos do Estado do Ceará (APRECE).