GOVERNO DO ESTADO DO CEARÁ
SECRETARIA DO PLANEJAMENTO E GESTÃO (SEPLAG)
Instituto de Pesquisa e Estratégia Econômica do Ceará (IPECE)

PERFIL BÁSICO MUNICIPAL

MORADA NOVA

Fortaleza-CE
2009

Apresentação

O Instituto de Pesquisa e Estratégia Econômica do Ceará (IPECE) tem a satisfação de divulgar o Perfil Básico Municipal 2009, dando seguimento em sua missão de realizar estudos e disponibilizar indicadores socioeconômicos e geográficos para o Ceará.

As informações disponibilizadas no Perfil Básico Municipal, na forma de tabelas e gráficos, envolvem as principais características geográficas e socioeconômicas para cada um dos 184 municípios do Estado do Ceará.

Com este documento, almejamos contribuir para a formação e divulgação de ampla base de indicadores sobre os municípios cearenses subsidiando o planejamento de projetos, programas e políticas públicas voltadas para a melhora da qualidade de vida da população cearense.

Por fim, externamos nossos agradecimentos às diversas instituições que forneceram a base de dados que foi utilizada para a elaboração deste estudo, bem como reconhecemos a dedicação e o empenho da equipe técnica do IPECE .

Eveline Barbosa Silva Carvalho

Diretora Geral

GOVERNO DO ESTADO DO CEARÁ

Cid Ferreira Gomes – Governador

SECRETARIA DO PLANEJAMENTO E GESTÃO (SEPLAG)

Desirée Custódio Mota Gondim – Secretária

INSTITUTO DE PESQUISA E ESTRATÉGIA ECONÔMICA DO CEARÁ (IPECE)

Eveline Barbosa Silva Carvalho – Diretora Geral

INSTITUTO DE PESQUISA E ESTRATÉGIA ECONÔMICA DO CEARÁ (IPECE)
GERÊNCIA DE ESTATÍSTICA GEOGRAFIA E INFORMAÇÃO (GEGIN)

Cleyber Nascimento de Medeiros

ELABORAÇÃO

Cláudia Maria de Pontes Viana
Fátima Juvenal de Sousa
Kathiúscia Alves de Lima
Margarida Maria Sérgio do Nascimento

CONVENÇÕES

... O dado é desconhecido, podendo o fenômeno existir ou não existir.

- O fenômeno não existe.

0;0,0;0,00 O dado existe, mas seu valor é inferior à metade da unidade adotada.

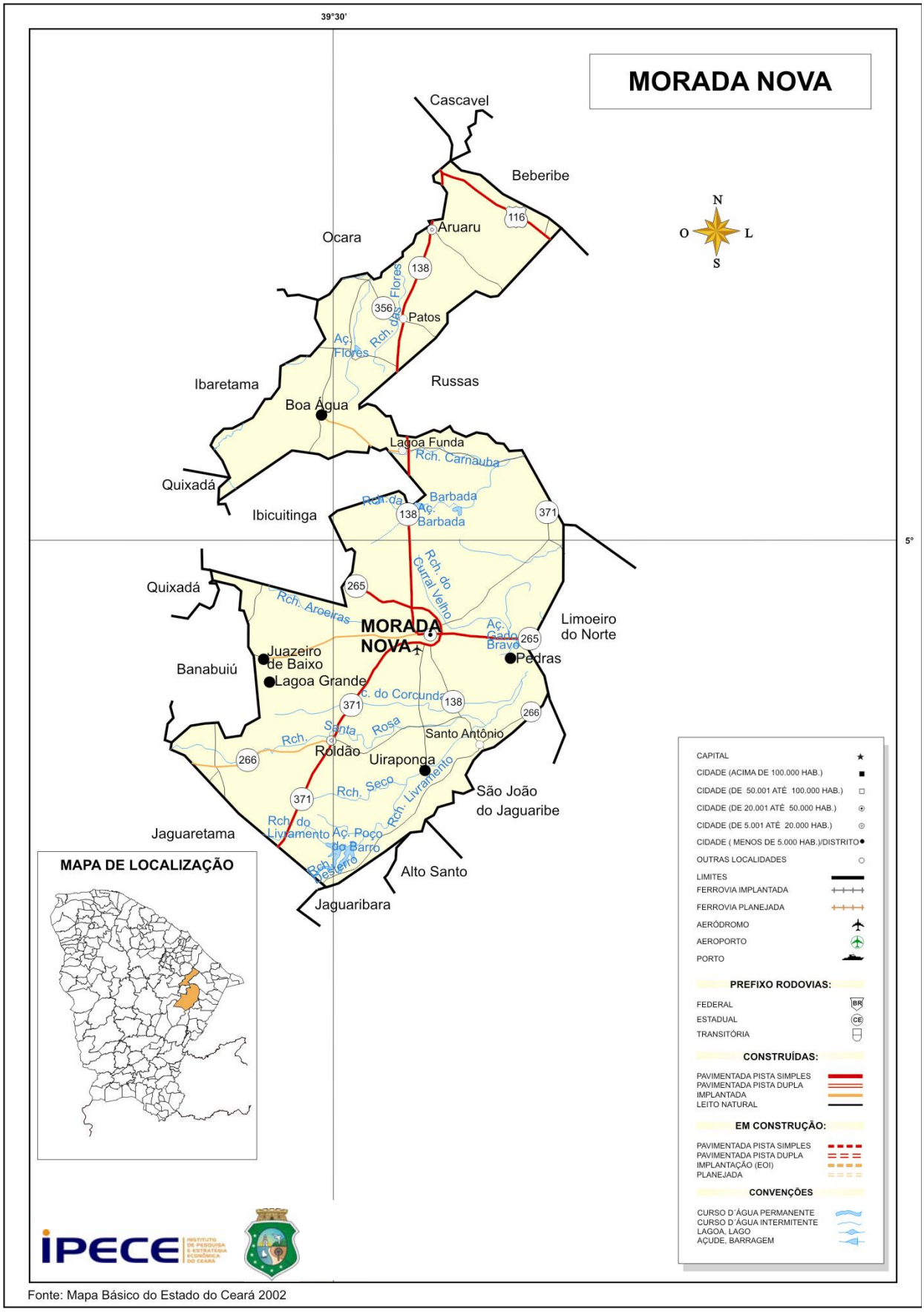

Fonte: Mapa Básico do Estado do Ceará 2002

Sumário

1- CARACTERIZAÇÃO GEOGRÁFICA 06
1.1 - Aspectos gerais 06
1.2 - Posição e Extensão 06
1.3 - Características Ambientais 06
1.4 - Divisão Político-Administrativa 07

2- ASPECTOS DEMOGRÁFICOS E SOCIAIS 08
2.1 - Demografia 08
2.2 - Domicílios 09
2.3 - Saúde 09
2.4 - Educação 11
2.5 – Emprego e Renda 12

3- INFRA-ESTRUTURA 14
3.1 - Saneamento 14
3.2 - Energia Elétrica 14

4 - ECONOMIA E FINANÇAS 15
4.1 - Produto Interno Bruto 15
4.2 - Finanças Públicas 15

5 - POLÍTICA 17

1 - CARACTERIZAÇÃO GEOGRÁFICA

1.1 - Aspectos Gerais

Características

Município de Origem – Russas
Ano de Criação - 1876
Lei de Criação – 1.719
Toponímia - Proveniente da denominação da fazenda que deu origem ao município
Gentílico - Moradanovense
Código Município - 2308708

Fonte: IBGE/IPECE.

1.2 - Posição e Extensão

Situação Geográfica

Coordenadas Geográficas		Localização	Municípios Limítrofes			
Latitude(S)	Longitude(WGr)		Norte	Sul	Leste	Oeste
5º 06' 24"	38º 22' 21"	Centro-Leste	Russas, Beberibe, Cascavel, Ocara	Jaguaretama, Jaguaribara, Alto santo, São João do Jaguaribe	São João do Jaguaribe, Tabuleiro do Norte, Limoeiro do Norte, Russas	Ocara, Ibaretama, Quixadá, Ibicuitinga, Banabuiú

Fonte: IBGE/IPECE.

Medidas Territoriais

Área		Altitude (m)	Distância em Linha Reta a Capital (km)
Absoluta (km^2)	Relativa (%)		
2.779,23	1,87	89,0	152

Fonte: IBGE/IPECE.

1.3 - Características Ambientais

Aspectos Climáticos

Clima	Pluviosidade (mm)	Temperatura Média (ºC)	Período Chuvoso
Tropical Quente Semi-árido	742,5	26° a 28°	fevereiro a abril

Fonte: FUNCEME/IPECE.

Componentes Ambientais

Relevo	Solos	Vegetação	Bacia Hidrográfica
Maciços Residuais e Depressões Sertanejas	Bruno não Cálcico, Solos Litólicos e Podzólico Vermelho-Amarelo	Caatinga Arbustiva Aberta, Floresta Caducifólia Espinhosa e Floresta Subcadicifólia Tropical Pluvial	Banabuiú, Baixo Jaguaribe e Metropolitana

Fonte: FUNCEME/IPECE.

1.4 - Divisão Político-Administrativa

Divisão Territorial

Códigos	Distritos	Ano de Criação
230870805	Morada Nova	1876
230870810	Aruaru	1933
230870815	Boa Água	1913
230870825	Juazeiro de Baixo	1951
230870827	Lagoa Grande	1988
230870830	Pedras	1951
230870835	Roldão	1951
230870840	Uiraponga	1933

Fonte: IBGE/IPECE.

Regionalização

Região Administrativa	Macrorregião de Planejamento	Mesorregião	Microrregião
10	Leste/Jaguaribe	Jaguaribe	Baixo Jaguaribe

Fonte: IBGE/IPECE.

2 - ASPECTOS DEMOGRÁFICOS E SOCIAIS

2.1 - Demografia

População Residente – 1991 e 2000

Discriminação	População Residente			
	1991		2000	
	Nº	%	Nº	%
Total	58.912	100,00	64.400	100,00
Urbana	26.499	44,98	33.869	52,59
Rural	32.413	55,02	30.531	47,41
Homens	29.756	50,51	32.650	50,70
Mulheres	29.156	49,49	31.750	49,30

Fonte: IBGE – Censos Demográficos 1991/2000.

Estimativa da População – 2007 – 2008

Discriminação	Estimativa da População			
	2007 (1)		2008	
	Nº	%	Nº	%
Total	61.751	100,00	63.296	100,00
Urbana	33.807	54,75	...	...
Rural	27.944	45,25	...	...
Homens	31.156	50,45	...	...
Mulheres	30.460	49,33	...	...

Fonte: Instituto Brasileiro de Geografia e Estatística (IBGE).
(1) Contagem da População 2007. Inclusive a população estimada nos domicílios fechados.

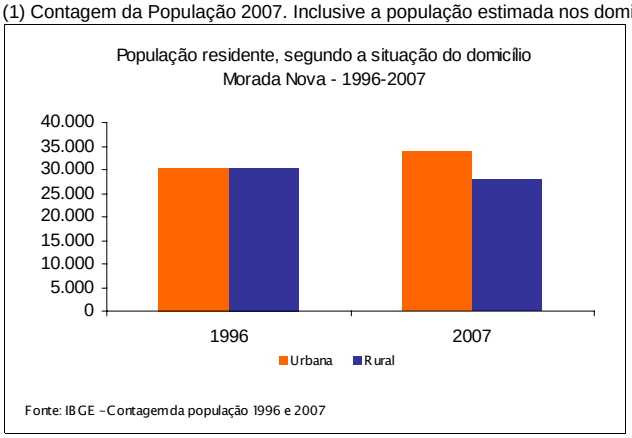

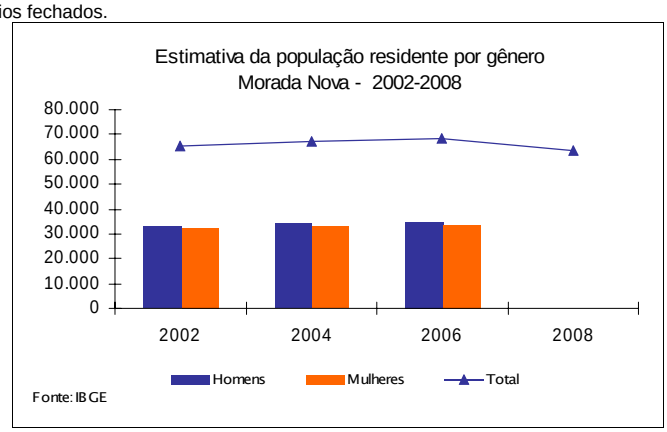

Indicadores Demográficos - 1991 e 2000

Discriminação	Indicadores Demográficos	
	1991	2000
Densidade demográfica (hab./km^2)	20,69	23,13
Taxa geométrica de crescimento anual (%) (1)		
Total	0,59	0,99
Urbana	3,63	2,76
Rural	-1,27	-0,66
Taxa de urbanização (%)	44,98	52,59
Razão de sexo	102,06	102,83
Participação nos grandes grupos populacionais (%)	100,00	100,00
0 a 14 anos	39,55	33,31
15 a 64 anos	54,65	59,63
65 anos e mais	5,80	7,06
Razão de dependência (2)	82,97	67,70

Fonte: IBGE – Censos Demográficos 1991/2000.
(1) Taxas nos períodos 1980/91 e 1991/00 para os anos de 1991 e 2000, respectivamente.
(2) Quociente entre "população dependente", isto é, pessoas menores de 15 anos e com 65 anos ou mais de idade e a população potencialmente ativa, isto é, pessoas com idade entre 15 e 64 anos.

2.2 - Domicílios

Domicílios Particulares Permanentes por Situação e Média de Moradores – 2007

Situação	Domicílios Particulares Permanentes		
	Quantidade	Média de Moradores	
		Município	Estado
Total	17.010	3,62	3,80
Urbana	9.570	3,52	3,70
Rural	7.440	3,75	4,10

Fonte: IBGE – Contagem da População 2007.

2.3 - Saúde

Unidades de Saúde Ligadas ao Sistema Único de Saúde (SUS), por Tipo de Prestador - 2007

Tipo de Prestador	Unidades de Saúde Ligadas ao SUS	
	Quantidade	%
Total	24	100,00
Pública	23	95,83
Privada	1	4,17

Fonte: Secretaria da Saúde do Estado do Ceará (SESA).

Unidades de Saúde Ligadas ao Sistema Único de Saúde (SUS), por Tipo de Unidade - 2007

Tipo de Unidade	Unidades de Saúde Ligadas ao SUS	
	Município	Estado
Total	24	2.480
Hospital geral	2	175
Hospital especializado	-	32
Posto de saúde	-	193
Clínica especializada/Ambulatório especialidades	1	204
Consultórios isolados	-	8
Unidade mista	-	54
Unidade móvel	-	11
Unidade de vigilância sanitária	-	70
Centro de saúde/Unidade básica de saúde	19	1.518
Laboratório central de saúde pública	-	1
Centro/Núcleo de reabilitação	-	5
Centro de atenção psicossocial	1	56
Unidade de serviço auxiliar de diagnóstico e terapia	1	117
Farmácia isolada	-	8
Policlínica	-	26
Pronto socorro especializado	-	2

Fonte: Secretaria da Saúde do Estado do Ceará (SESA).

Profissionais de Saúde, Ligados ao Sistema Único de Saúde (SUS) – 2007

Discriminação	Profissionais de Saúde Ligados ao SUS	
	Município	Estado
Total	349	62.911
Médicos	71	17.411
Dentistas	16	4.272
Enfermeiros	29	5.203
Outros profissionais de saúde/nível superior	31	5.369
Agentes comunitários de saúde	138	11.982
Outros profissionais de saúde/nível médio	64	18.674

Fonte: Secretaria da Saúde do Estado do Ceará (SESA).
Nota: Profissionais de saúde cadastrados em unidades de entidades públicas e privadas.

Programa de Saúde da Família - 2007

Discriminação	Crianças Acompanhadas pelo Programa Agentes de Saúde (%)	
	Município	Estado
Até 4 meses só mamando	70,1	71,5
De 0 a 11 meses com vacina em dia	98,9	97,6
De 0 a 11 meses subnutridas (1)	2,9	2,4
De 12 a 23 meses com vacina em dia	99,1	97,7
De 12 a 23 meses subnutridas (1)	11,1	6,7
Peso < 2,5 kg ao nascer (2)	6,7	6,8

Fonte: Secretaria da Saúde do Estado do Ceará (SESA).
(1) Crianças com peso inferior a P_{10}. (2) Dados referente à 2006.

Principais Indicadores de Saúde – 2007

Discriminação	Principais Indicadores de Saúde	
	Município	Estado
Médicos/1.000 hab.	1,15	2,13
Dentistas/1.000 hab.	0,26	0,52
Leitos/1.000 hab.	2,34	2,31
Unidades de saúde/1.000 hab.	0,39	0,30
Taxa de internação por AVC (40 anos ou mais)/10.000 hab.	11,77	22,47
Nascidos vivos (1)	866	136.385
Óbitos (1)	21	2.439
Taxa de mortalidade infantil/1.000 nascidos vivos (1)	24,2	17,9

Fonte: Secretaria da Saúde do Estado do Ceará (SESA).
(1) Dados referente à 2006.

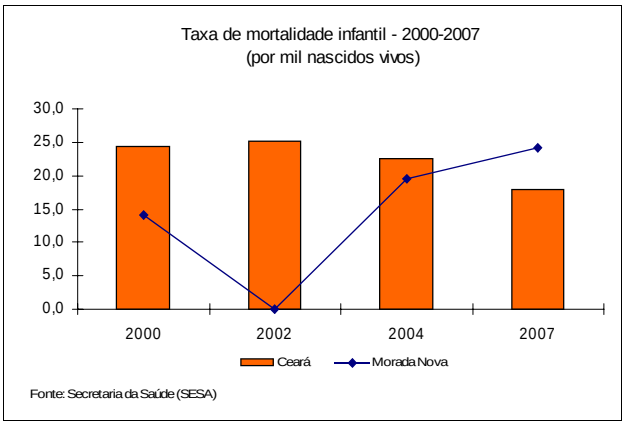

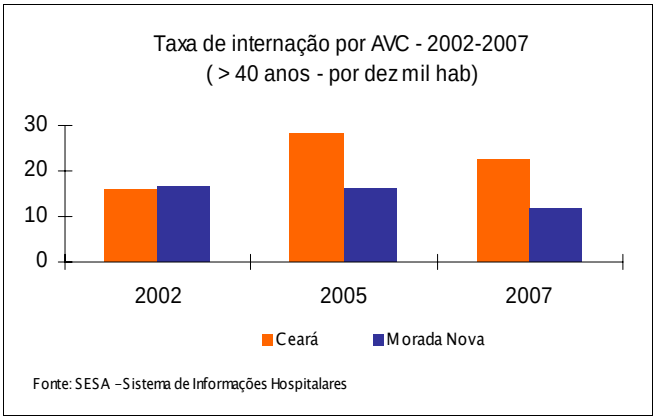

Casos Confirmados das Doenças de Notificação Compulsória – 2007

Discriminação	Casos Confirmados das Doenças de Notificação Compulsória	
	Município	Estado
AIDS	3	593
Dengue	3	25.026
Febre tifóide	-	28
Hanseníase	27	2.551
Hepatite viral	29	1.473
Leishmaniose tegumentar	-	976
Leishmaniose Visceral	2	698
Leptospirose	-	58
Meningite	3	364
Raiva	-	-
Tétano acidental	1	23
Tuberculose	14	3.500

Fonte: Secretaria da Saúde do Estado do Ceará (SESA).

2.4 - Educação

Número de Professores e Matrícula Inicial - 2007

Dependência Administrativa	Professores		Matrícula Inicial	
	Nº	%	Nº	%
Total	688	100,00	18.924	100,00
Federal	-	-	-	-
Estadual	105	15,26	3.235	17,1
Municipal	500	72,68	14.595	77,12
Particular	83	12,06	1.094	5,78

Fonte: Secretaria da Educação Básica (SEDUC).

Escolas com Equipamentos e Salas de Aula - 2007

Discriminação	Federal		Estadual		Municipal		Particular	
	Nº	Equip./ escola	Nº	Equip./ escola	Nº	Equip./ escola	Nº	Equip./ escola
Total de escolas	-	-	2	-	60	-	4	-
Bibliotecas	-	-	1	0,5	12	0,2	4	1,0
Laboratório de informática	-	-	2	1,0	-	-	1	0,3
Salas de aula	-	-	53	-	326	-	34	-

Fonte: Secretaria da Educação Básica (SEDUC).

Indicadores Educacionais no Ensino Fundamental e Médio – 2007

Discriminação	Indicadores Educacionais			
	Ensino Fundamental		Ensino Médio	
	Município	Estado	Município	Estado
Taxas (%)				
Escolarização líquida	81,61	90,23	41,47	57,34
Aprovação	70,5	83,8	76,4	76,7
Reprovação	23,0	11,4	6,7	8,6
Abandono	6,5	4,8	16,9	14,7
Alunos por sala de aula	35,0	30,3	35,9	33,8

Fonte: Secretaria da Educação Básica (SEDUC).

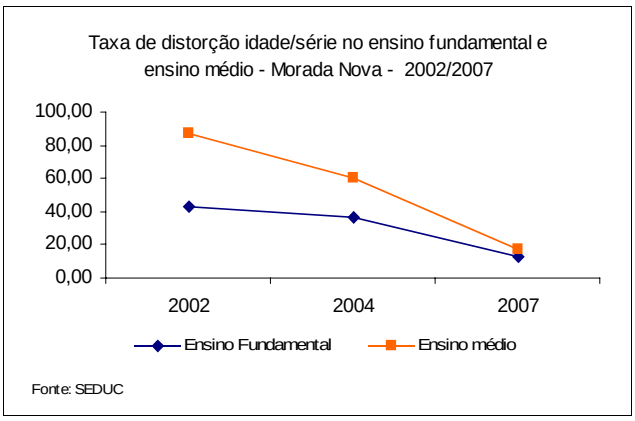

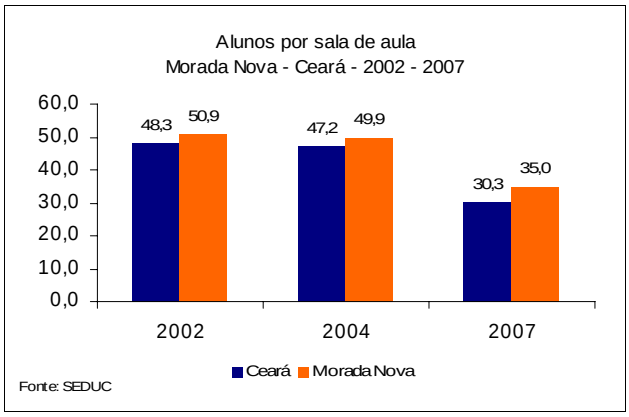

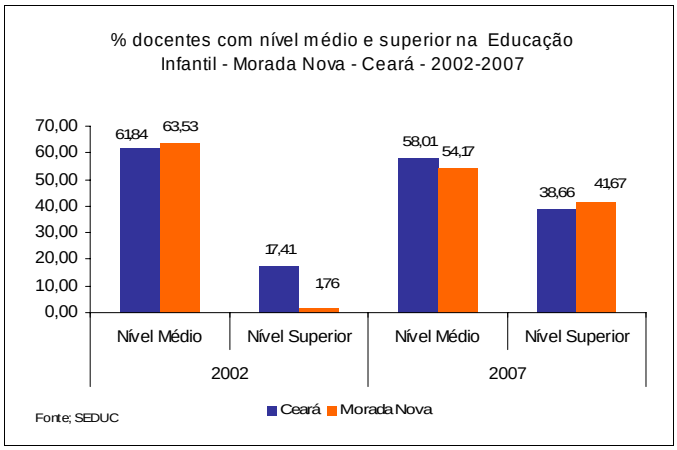

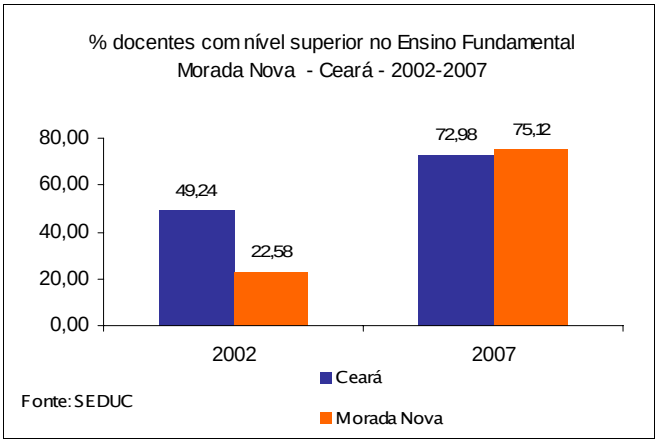

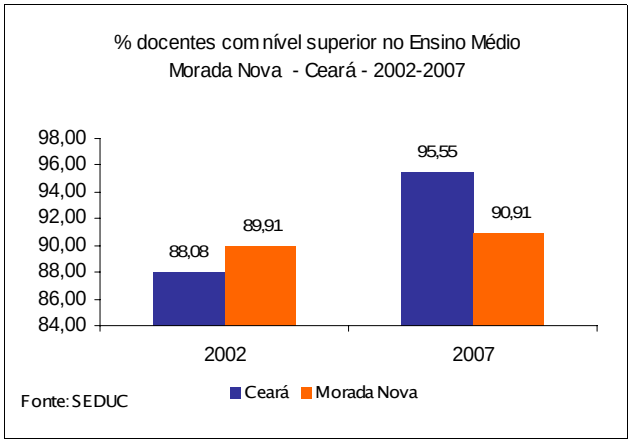

Índices de Desenvolvimento

Índices	Valor	Posição no Ranking
Índice de Desenvolvimento Municipal (IDM) – 2006	33,89	47
Índice de Desenvolvimento Humano (IDH) – 2000	0,670	26
Índice de Desenvolvimento Social de Resultado (IDS-O) – 2006	0,407	118
Índice de Desenvolvimento Social de Resultado (IDS-R) – 2006	0,4668	66

Fonte: IPECE/PNUD.

2.5 – Emprego e Renda

Número de Empregos Formais - 2007

Discriminação	Número de Empregos Formais					
	Município			Estado		
	Total	Masculino	Feminino	Total	Masculino	Feminino
Total das Atividades	5.510	3.370	2.140	1.059.392	579.890	479.502
Extrativa Mineral	-	-	-	2.448	2.264	184
Indústria de Transformação	434	385	49	208.149	126.713	81.436
Serviços Industriais de Utilidade Pública	-	-	-	6.776	5.852	924
Construção Civil	1.941	1.893	48	38.020	35.985	2.035
Comércio	422	225	197	155.512	96.850	58.662
Serviços	273	133	140	285.363	164.107	121.256
Administração Pública	2.418	716	1.702	339.048	126.947	212.101
Agropecuária	22	18	4	24.076	21.172	2.904

Fonte: RAIS/2007 – MTE.

Saldo de Empregos Formais - 2008

Discriminação	Saldo de Empregos Formais					
	Município			Estado		
	Admitidos	Desligados	Saldo	Admitidos	Desligados	Saldo
Total das Atividades	1.021	2.024	-1.003	345.458	304.017	41.441
Extrativa Mineral	-	-	-	896	731	165
Indústria de Transformação	166	113	53	81.213	74.497	6.716
Serviços Industriais de Utilidade Pública	-	-	-	2.243	1.871	372
Construção Civil	542	1.608	-1.066	46.423	43.079	3.344
Comércio	201	189	12	75.308	63.635	11.673
Serviços	108	111	-3	120.283	104.047	16.236
Administração Pública	-	-	-	2.178	554	1.624
Agropecuária	4	3	1	16.914	15.603	1.311

Fonte: CAGED-MTE

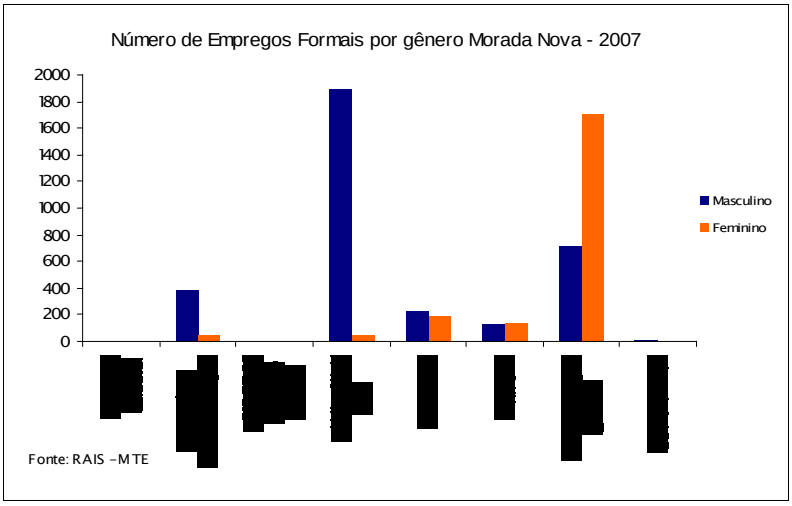

3 - INFRA-ESTRUTURA

3.1 - Saneamento

Abastecimento de Água - 2007

Discriminação	Abastecimento de Água		
	Município	Estado	% Sobre o Total do Estado
Ligações reais	-	1.256.645	-
Ligações ativas	-	1.152.212	-
Volume produzido (m^3)	-	312.789.596	-
Taxa de cobertura d´água urbana (%)	90,34	91,12	-

Fonte: Companhia de Água e Esgoto do Ceará (CAGECE)/ SEINFRA.

Esgotamento Sanitário – 2007

Discriminação	Esgotamento Sanitário		
	Município	Estado	% Sobre o Total do Estado
Ligações reais	-	382.126	-
Ligações ativas	-	363.137	-
Taxa de cobertura urbana de esgoto (%)	3,62	29,87	-

Fonte: Companhia de Água e Esgoto do Ceará (CAGECE)/ SEINFRA.

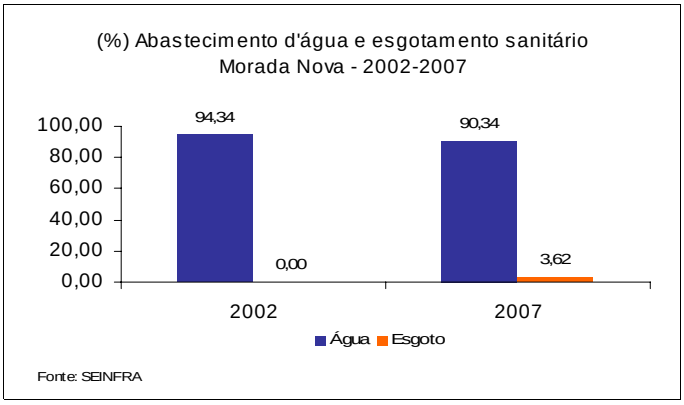

3.2 - Energia Elétrica

Consumo e Consumidores de Energia Elétrica - 2007

Classes de Consumo	Consumo (mwh)	Consumidores
Total	38.245	20.108
Residencial	11.533	13.388
Industrial	7.221	72
Comercial	2.732	858
Rural	11.140	5.476
Público	5.548	312
Próprio	70	2
Revenda	-	-

Fonte: Companhia Energética do Ceará (COELCE).

4 – ECONOMIA E FINANÇAS

4.1 - Produto Interno Bruto

Produto Interno Bruto - 2006

Discriminação	Município	Estado
PIB a preços de mercado (R$ mil)	243.215	46.309.884
PIB *per capita* (R$ 1,00)	3.553	5.636
PIB por setor (%)		
Agropecuária	18,16	7,26
Indústria	27,53	23,53
Serviços	54,30	69,21

Fontes: IBGE/IPECE.

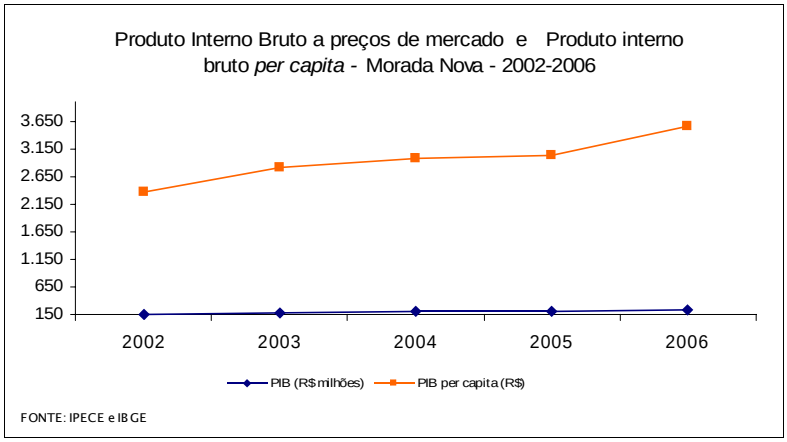

4.2 - Finanças Públicas

Receita Municipal - 2007

Discriminação	Receita Municipal	
	Valor Corrente (R$ mil)	% Sobre a Receita Total
Receita Total	44.742	100,00
Receitas correntes	44.604	99,69
Receita tributária	2.288	5,13
Receita de contribuições	1.354	3,04
Receita patrimonial	170	0,38
Receita de serviços	2.570	5,76
Transferências correntes	37.581	84,25
Outras receitas correntes	641	1,44
Receitas de capital	138	0,31

Fonte: Tribunal de Contas dos Municípios (TCM).

Despesa Municipal - 2007

Discriminação	Despesa Municipal	
	Valor Corrente (R$ mil)	% Sobre a Receita Total
Total	48.656	100,00
Despesas correntes	45.273	93,05
Pessoal e encargos sociais	21.414	47,30
Juros e encargos da dívida	-	-
Outras despesas correntes	23.859	52,70
Despesas de capital	3.383	6,95
Investimentos	3.277	96,87
Inversões financeiras	-	-
Amortização da dívida	106	3,13

Fonte: Tribunal de Contas dos Municípios (TCM).

Receita Estadual Arrecadada - 2007

Discriminação	Receita Estadual Arrecadada	
	Valor Corrente (R$ mil)	% Sobre a Receita Total
Receita total	4.438	0,11
Receita tributária	4.438	0,11
Receita do ICMS	3.860	0,10

Fonte: Secretaria da Fazenda (SEFAZ).
Nota: Não foram considerados ajustes e anulações de receitas.

Receita da União Arrecadada - 2007

Discriminação	Receita da União Arrecadada	
	Valor Corrente (R$ mil)	% Sobre a Receita Total
Receita total	4.352	0,11
Arrecadação IPI	4	0,00

Fonte: Secretaria Regional da Receita Federal.
Nota: Arrecadação bruta sem retificações.

5 – POLÍTICA

Prefeitura

Endereço	Telefone / e-mail
Av. Manoel de Castro, 726 – Centro C.E.P: 62.940-000	(88) 3422-1463 Fax (88) 3422-4667 semedmn@brisanet.com.br

Fonte: Associação dos Municípios e Prefeitos do Estado do Ceará (APRECE).

Prefeito Eleito - 2008

Nome	Partido
Glauber Barbosa de Castro	PMDB

Fonte: Associação dos Municípios e Prefeitos do Estado do Ceará (APRECE).