

**GOVERNO DO ESTADO DO CEARÁ**  
**SECRETARIA DO PLANEJAMENTO E GESTÃO (SEPLAG)**  
**Instituto de Pesquisa e Estratégia Econômica do Ceará (IPECE)**

# **PERFIL BÁSICO MUNICIPAL**

**MERUOCA**

**Fortaleza-CE**  
**2010**

# Apresentação

O Instituto de Pesquisa e Estratégia Econômica do Ceará (IPECE) tem a satisfação de divulgar o Perfil Básico Municipal 2010, dando seguimento em sua missão de realizar estudos e disponibilizar indicadores socioeconômicos e geográficos para o Ceará.

As informações disponibilizadas no Perfil Básico Municipal, na forma de tabelas e gráficos, envolvem as principais características geográficas e socioeconômicas para cada um dos 184 municípios do Estado do Ceará.

Com este documento, almejamos contribuir para a formação e divulgação de ampla base de indicadores sobre os municípios cearenses subsidiando o planejamento de projetos, programas e políticas públicas voltadas para a melhora da qualidade de vida da população cearense.

Por fim, externamos nossos agradecimentos às diversas instituições que forneceram a base de dados que foi utilizada para a elaboração deste estudo, bem como reconhecemos a dedicação e o empenho da equipe técnica do IPECE .

*Eveline Barbosa Silva Carvalho*

*Diretora Geral*

GOVERNO DO ESTADO DO CEARÁ

Cid Ferreira Gomes – Governador

SECRETARIA DO PLANEJAMENTO E GESTÃO (SEPLAG)

Desirée Custódio Mota Gondim – Secretária

INSTITUTO DE PESQUISA E ESTRATÉGIA ECONÔMICA DO CEARÁ (IPECE)

Eveline Barbosa Silva Carvalho – Diretora Geral

---

INSTITUTO DE PESQUISA E ESTRATÉGIA ECONÔMICA DO CEARÁ (IPECE)  
GERÊNCIA DE ESTATÍSTICA GEOGRAFIA E INFORMAÇÃO (GEGIN)

Cleyber Nascimento de Medeiros

ELABORAÇÃO

Cláudia Maria de Pontes Viana

Fátima Juvenal de Sousa

Kathiúscia Alves de Lima

Margarida Maria Sérgio do Nascimento

**CONVENÇÕES**

... O dado é desconhecido, podendo o fenômeno existir ou não existir.

- O fenômeno não existe.

0;0,0;0,00 O dado existe, mas seu valor é inferior à metade da unidade adotada.

# Sumário

<b>1- CARACTERIZAÇÃO GEOGRÁFICA</b> .....	05
1.1 - ASPECTOS GERAIS .....	05
1.2 - POSIÇÃO E EXTENSÃO .....	05
1.3 - CARACTERÍSTICAS AMBIENTAIS .....	05
1.4 - DIVISÃO POLÍTICO-ADMINISTRATIVA .....	06
<b>2- ASPECTOS DEMOGRÁFICOS E SOCIAIS</b> .....	07
2.1 - DEMOGRAFIA .....	07
2.2 - DOMICÍLIOS .....	08
2.3 - SAÚDE .....	08
2.4 - EDUCAÇÃO .....	10
2.5 – EMPREGO E RENDA .....	11
<b>3- INFRA-ESTRUTURA</b> .....	13
3.1 - SANEAMENTO .....	13
3.2 - ENERGIA ELÉTRICA .....	13
<b>4 - ECONOMIA E FINANÇAS</b> .....	14
4.1 - PRODUTO INTERNO BRUTO .....	14
4.2 - FINANÇAS PÚBLICAS .....	14
<b>5 - POLÍTICA</b> .....	16



**1.4 - DIVISÃO POLÍTICO-ADMINISTRATIVA****Divisão Territorial**

Códigos	Distritos	Ano de Criação
230820305	Meruoca	1885
230820310	Camilos	1964
230820315	Palestina do Norte	1964
230820320	Santo Antônio dos Fernandes	1964
230820325	São Francisco	1964

Fonte: IBGE/IPECE.

**Regionalização**

Região Administrativa	Macrorregião de Planejamento	Mesorregião	Microrregião
6	Sobral/Ibiapaba	Noroeste Cearense	Meruoca

Fonte: IBGE/IPECE.

## 2 - ASPECTOS DEMOGRÁFICOS E SOCIAIS



### 2.1 - DEMOGRAFIA

#### População Residente – 1991 e 2000

Discriminação	População Residente			
	1991		2000	
	Nº	%	Nº	%
Total	10.446	100,00	11.339	100,00
Urbana	3.890	37,24	5.627	49,63
Rural	6.556	62,76	5.712	50,37
Homens	5.183	49,62	5.665	49,96
Mulheres	5.263	50,38	5.674	50,04

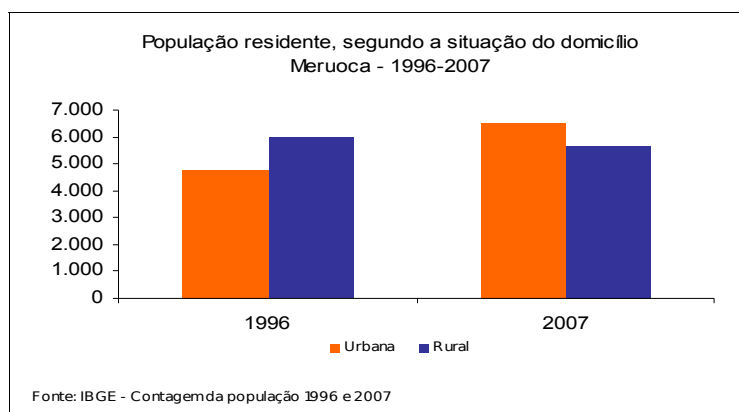
Fonte: IBGE – Censos Demográficos 1991/2000.

#### Estimativa da População – 2007 – 2009

Discriminação	Estimativa da População			
	2007 (1)		2009	
	Nº	%	Nº	%
Total	12.148	100,00	12.780	100,00
Urbana	6.490	53,42	...	...
Rural	5.658	46,58	...	...
Homens	6.095	50,17	...	...
Mulheres	6.034	49,67	...	...

Fonte: Instituto Brasileiro de Geografia e Estatística (IBGE).

(1) Contagem da População 2007. Inclusive a população estimada nos domicílios fechados.



#### Indicadores Demográficos - 1991 e 2000

Discriminação	Indicadores Demográficos	
	1991	2000
Densidade demográfica (hab./km <sup>2</sup> )	38,01	73,30
Taxa geométrica de crescimento anual (%) <sup>(1)</sup>		
Total	-0,03	0,92
Urbana	6,24	4,19
Rural	-2,32	-1,52
Taxa de urbanização (%)	37,32	49,63
Razão de sexo	98,48	99,84
Participação nos grandes grupos populacionais (%)	100,00	100,00
0 a 14 anos	43,11	36,62
15 a 64 anos	50,04	55,29
65 anos e mais	6,85	8,10
Razão de dependência <sup>(2)</sup>	99,85	80,87

Fonte: IBGE – Censos Demográficos 1991/2000.

(1) Taxas nos períodos 1980/91 e 1991/00 para os anos de 1991 e 2000, respectivamente.

(2) Quociente entre “população dependente”, isto é, pessoas menores de 15 anos e com 65 anos ou mais de idade e a população potencialmente ativa, isto é, pessoas com idade entre 15 e 64 anos.

## 2.2 - DOMICÍLIOS

### Domicílios Particulares Permanentes por Situação e Média de Moradores – 2007

Situação	Domicílios Particulares Permanentes		
	Quantidade	Média de Moradores	
		Município	Estado
Total	3.008	4,01	3,80
Urbana	1.647	3,91	3,70
Rural	1.361	4,13	4,10

Fonte: IBGE – Contagem da População 2007.

## 2.3 - SAÚDE

### Unidades de Saúde Ligadas ao Sistema Único de Saúde (SUS), por Tipo de Prestador - 2009

Tipo de Prestador	Unidades de Saúde Ligadas ao SUS	
	Quantidade	%
Total	6	100,00
Pública	6	100,00
Privada	-	-

Fonte: Secretaria da Saúde do Estado do Ceará (SESA).

### Unidades de Saúde Ligadas ao Sistema Único de Saúde (SUS), por Tipo de Unidade - 2009

Tipo de Unidade	Unidades de Saúde Ligadas ao SUS	
	Município	Estado
Total (1)	6	3.077
Hospital geral	-	178
Hospital especializado	-	50
Posto de saúde	2	459
Clínica especializada/Ambulatório especialidades	-	358
Consultórios isolados	-	20
Unidade mista	1	47
Unidade móvel	-	17
Unidade de vigilância sanitária	-	95
Centro de saúde/Unidade básica de saúde	3	1.452
Laboratório central de saúde pública	-	3
Centro/Núcleo de reabilitação	-	-
Centro de atenção psicossocial	-	94
Unidade de serviço auxiliar de diagnóstico e terapia	-	115
Farmácia isolada	-	9
Policlínica	-	41
Pronto socorro especializado	-	6

Fonte: Secretaria da Saúde do Estado do Ceará (SESA).

(1) Inclui (Hospital/Dia - Isolado, Centro de parto isolado, Centro de apoio a saúde da família, Centro de atenção hemoterápica/HEMOCE, Unidade de atenção a saúde indígena, Cooperativa e Secretaria de saúde).

### Profissionais de Saúde, Ligados ao Sistema Único de Saúde (SUS) – 2009

Discriminação	Profissionais de Saúde Ligados ao SUS	
	Município	Estado
Total	76	53.570
Médicos	10	9.821
Dentistas	3	2.513
Enfermeiros	6	4.838
Outros profissionais de saúde/nível superior	5	4.687
Agentes comunitários de saúde	29	13.678
Outros profissionais de saúde/nível médio	23	18.033

Fonte: Secretaria da Saúde do Estado do Ceará (SESA).

Nota: Profissionais de saúde cadastrados em unidades de entidades públicas e privadas.



**Programa de Saúde da Família - 2009**

Discriminação	Crianças Acompanhadas pelo Programa Agentes de Saúde (%)	
	Município	Estado
Até 4 meses só mamando	72,6	71,1
De 0 a 11 meses com vacina em dia	99,5	97,1
De 0 a 11 meses subnutridas (1)	2,9	2,0
De 12 a 23 meses com vacina em dia	99,0	97,0
De 12 a 23 meses subnutridas (1)	4,7	4,8
Peso < 2,5 kg ao nascer	8,3	7,3

Fonte: Secretaria da Saúde do Estado do Ceará (SESA).

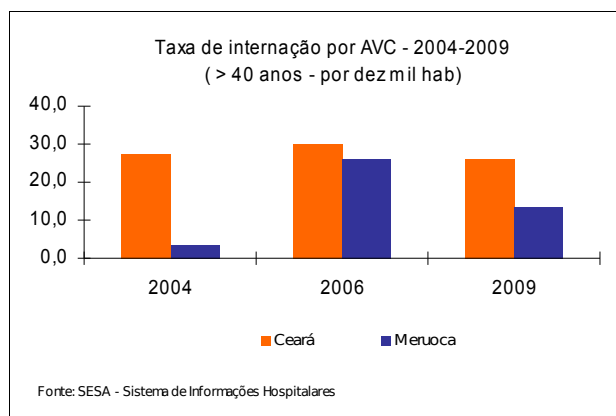
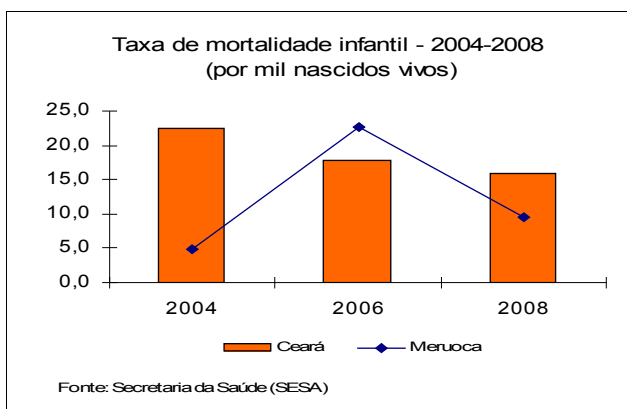
(1) Crianças com peso inferior a P<sub>10</sub>.

**Principais Indicadores de Saúde – 2009**

Discriminação	Principais Indicadores de Saúde	
	Município	Estado
Médicos/1.000 hab.	0,8	1,1
Dentistas/1.000 hab.	0,2	0,3
Leitos/1.000 hab.	1,3	2,3
Unidades de saúde/1.000 hab.	0,5	0,4
Taxa de internação por AVC (40 anos ou mais)/10.000 hab.	13,3	26,0
Nascidos vivos (1)	212	133.506
Óbitos (1)	2	2.113
Taxa de mortalidade infantil/1.000 nascidos vivos (1)	9,4	15,8

Fonte: Secretaria da Saúde do Estado do Ceará (SESA).

(1) Dados referente à 2008.



**Casos Confirmados das Doenças de Notificação Compulsória – 2009**

Discriminação	Casos Confirmados das Doenças de Notificação Compulsória	
	Município	Estado
AIDS	-	511
Dengue	-	4.970
Febre tifóide	-	8
Hanseníase	1	2.239
Hepatite viral	-	840
Leishmaniose tegumentar	16	949
Leishmaniose Visceral	-	516
Leptospirose	-	306
Meningite	-	570
Raiva	-	-
Tétano acidental	-	37
Tuberculose	6	3.883

Fonte: Secretaria da Saúde do Estado do Ceará (SESA).

## 2.4 - EDUCAÇÃO

## Número de Professores e Matrícula Inicial - 2009

Dependência Administrativa	Professores		Matrícula Inicial	
	Município	Estado	Município	Estado
Total	171	90.586	4.155	2.567.230
Federal	-	448	-	5.500
Estadual	24	16.686	704	552.467
Municipal	136	60.946	3.279	1.609.093
Particular	18	20.233	172	400.170

Fonte: Secretaria da Educação Básica (SEDUC).

## Escolas com Equipamentos e Salas de Aula - 2009

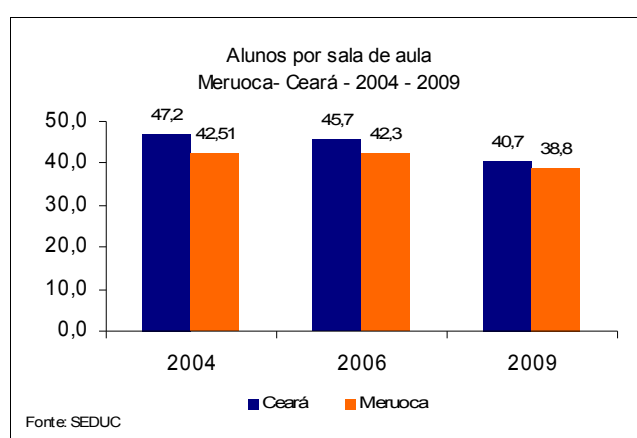
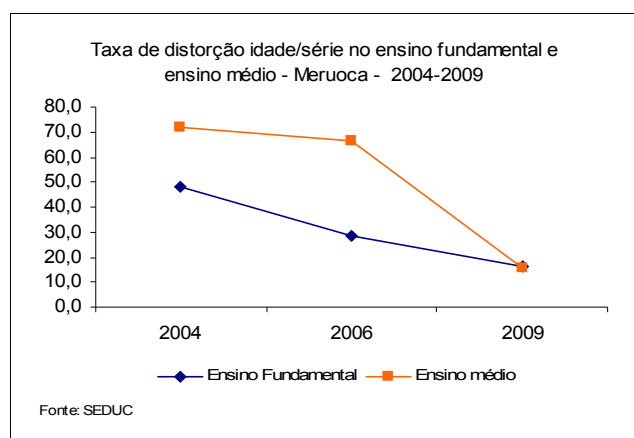
Discriminação	Federal		Estadual		Municipal		Particular	
	Nº	Equip./ escola	Nº	Equip./ escola	Nº	Equip./ escola	Nº	Equip./ escola
Total de escolas	-	-	1	-	14	-	2	-
Bibliotecas	-	-	1	1,0	4	0,3	1	0,5
Laboratório de informática	-	-	1	1,0	5	0,4	-	-
Salas de aula	-	-	10	-	81	-	16	-

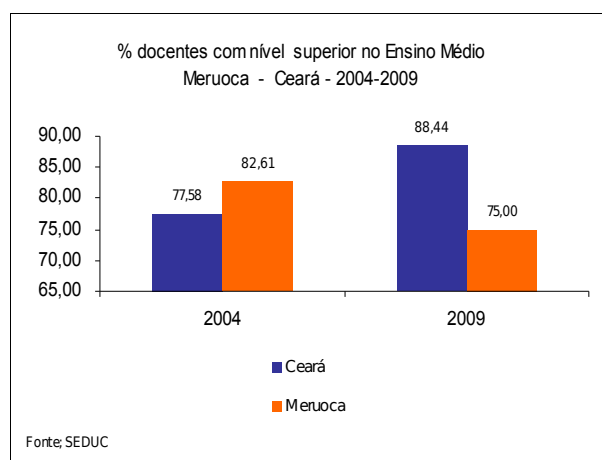
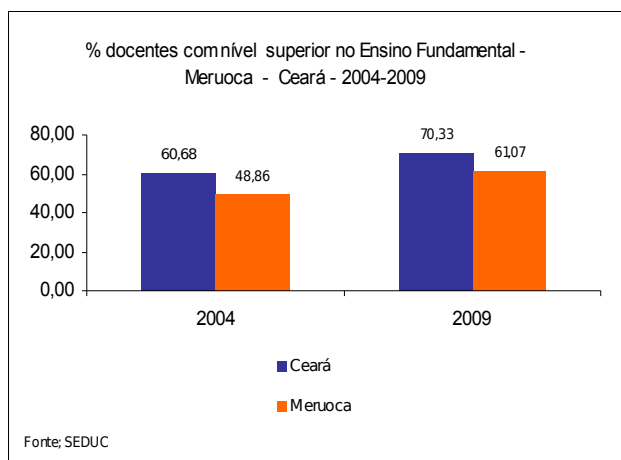
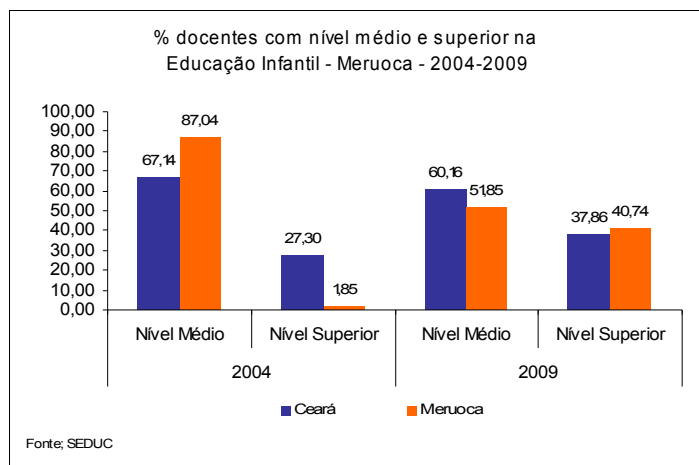
Fonte: Secretaria da Educação Básica (SEDUC).

## Indicadores Educacionais no Ensino Fundamental e Médio – 2009

Discriminação	Indicadores Educacionais			
	Ensino Fundamental		Ensino Médio	
	Município	Estado	Município	Estado
Taxas (%)				
Escolarização líquida	100,0	94,2	55,2	51,9
Aprovação	94,2	87,0	86,9	79,8
Reprovação	4,0	9,5	3,0	7,1
Abandono	1,8	3,6	10,1	13,1
Alunos por sala de aula	25,6	29,1	66,8	35,6

Fonte: Secretaria da Educação Básica (SEDUC).





Índices de Desenvolvimento

Índices	Valor	Posição no Ranking
Índice de Desenvolvimento Municipal (IDM) – 2008	40,03	21
Índice de Desenvolvimento Humano (IDH) – 2000	0,638	76
Índice de Desenvolvimento Social de Resultado (IDS-O) – 2007	0,401	41
Índice de Desenvolvimento Social de Resultado (IDS-R) – 2007	0,429	97

Fonte: IPECE/PNUD.

2.5 – EMPREGO E RENDA

Número de Empregos Formais - 2008

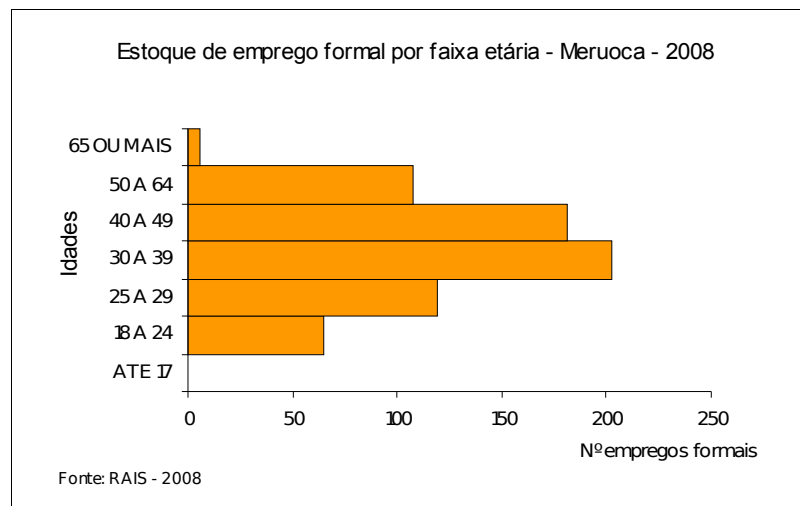
Discriminação	Número de Empregos Formais					
	Município			Estado		
	Total	Masculino	Feminino	Total	Masculino	Feminino
Total das Atividades	683	243	440	1.129.999	617.289	512.710
Extrativa Mineral	-	-	-	2.600	2.379	221
Indústria de Transformação	12	8	4	215.542	132.339	83.203
Serviços Industriais de Utilidade Pública	-	-	-	6.518	5.540	978
Construção Civil	-	-	-	45.715	42.192	3.523
Comércio	10	8	2	169.887	104.936	64.951
Serviços	76	43	33	307.988	177.855	130.133
Administração Pública	583	182	401	356.239	129.980	226.259
Agropecuária	2	2	-	25.510	22.068	3.442

Fonte: RAIS/2008 – MTE.

## Saldo de Empregos Formais - 2009

Discriminação	Saldo de Empregos Formais					
	Município			Estado		
	Admitidos	Desligados	Saldo	Admitidos	Desligados	Saldo
Total das Atividades	46	57	-11	379.204	314.768	64.436
Extrativa Mineral	-	-	-	1.026	851	175
Indústria de Transformação	1	3	-2	93.558	72.428	21.130
Serviços Industriais de Utilidade Pública	-	-	-	1.679	1.525	154
Construção Civil	7	5	2	54.406	44.590	9.816
Comércio	6	1	5	82.163	69.604	12.559
Serviços	32	48	-16	129.698	108.259	21.439
Administração Pública	-	-	-	1.291	16.850	-15.559
Agropecuária	-	-	-	15.383	16.850	-1.467
Outros	-	-	-	-	-	-

Fonte: CAGED-MTE.



### 3 – INFRA-ESTRUTURA

#### 3.1 - SANEAMENTO

##### Abastecimento de Água - 2009

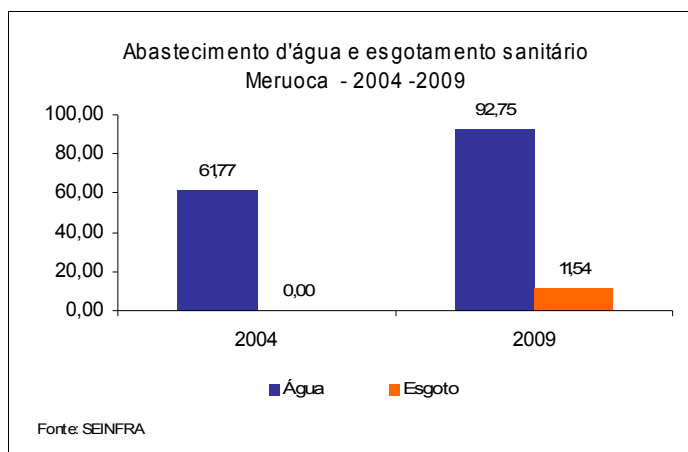
Discriminação	Abastecimento de Água		
	Município	Estado	% Sobre o Total do Estado
Ligações reais	1.028	1.378.913	0,07
Ligações ativas	931	1.271.747	0,07
Volume produzido (m³)	251.874	324.077.910	0,08
Taxa de cobertura d'água urbana (%)	92,75	92,15	-

Fonte: Companhia de Água e Esgoto do Ceará (CAGECE)/ SEINFRA.

##### Esgotamento Sanitário – 2009

Discriminação	Esgotamento Sanitário		
	Município	Estado	% Sobre o Total do Estado
Ligações reais	-	430.744	-
Ligações ativas	-	411.198	-
Taxa de cobertura urbana de esgoto (%)	11,54	32,15	-

Fonte: Companhia de Água e Esgoto do Ceará (CAGECE)/ SEINFRA.



#### 3.2 - ENERGIA ELÉTRICA

##### Consumo e Consumidores de Energia Elétrica - 2009

Classes de Consumo	Consumo (mwh)	Consumidores
Total	5.809	4.400
Residencial	2.373	3.147
Industrial	1	1
Comercial	687	249
Rural	1.496	869
Público	1.217	133
Próprio	35	1
Revenda	-	-

Fonte: Companhia Energética do Ceará (COELCE).

## 4 – ECONOMIA E FINANÇAS



### 4.1 - PRODUTO INTERNO BRUTO

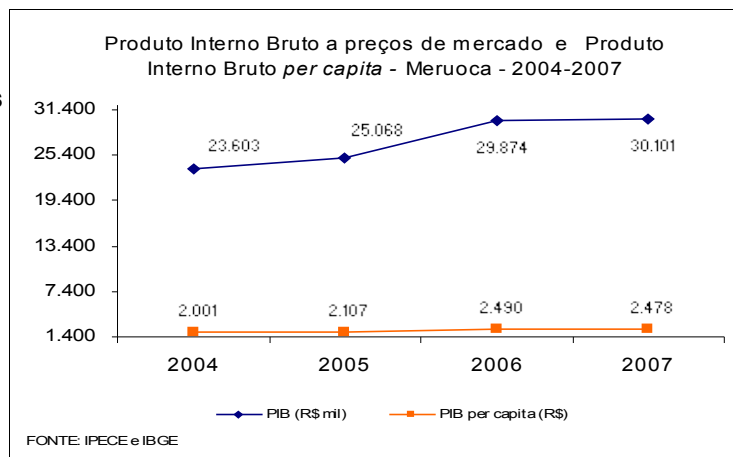
#### Produto Interno Bruto - 2007

Discriminação	Município	Estado
PIB a preços de mercado (R\$ mil)	30.101	50.331.383
PIB <i>per capita</i> (R\$ 1,00)	2.478	6.149
PIB por setor (%)		
Agropecuária	14,9	6,2
Indústria	12,2	23,6
Serviços	73,0	70,2

Fontes: IBGE/IPECE.

### 4.2 - FINANÇAS PÚBLICAS

#### Receita Municipal - 2008



Discriminação	Receita Municipal	
	Valor Corrente (R\$ mil)	% Sobre a Receita Total
Receita Total	19.204	100,00
Receitas correntes	14.119	73,52
Receita tributária	485	3,44
Receita de contribuições	-	-
Receita patrimonial	142	1,00
Receita de serviços	27	0,19
Transferências correntes	13.442	95,20
Outras receitas correntes	23	0,16
Receitas de capital	5.084	26,48

Fonte: Tribunal de Contas dos Municípios (TCM).

#### Despesa Municipal - 2008

Discriminação	Despesa Municipal	
	Valor Corrente (R\$ mil)	% Sobre a Receita Total
Total	18.320	100,00
Despesas correntes	12.460	68,01
Pessoal e encargos sociais	6.139	49,27
Juros e encargos da dívida	31	0,25
Outras despesas correntes	6.290	50,48
Despesas de capital	5.860	31,99
Investimentos	5.593	95,43
Inversões financeiras	-	-
Amortização da dívida	268	4,57

Fonte: Tribunal de Contas dos Municípios (TCM).

#### Receita Estadual Arrecadada - 2008

Discriminação	Receita Estadual Arrecadada	
	Valor Corrente (R\$ mil)	% Sobre a Receita Total
Receita total	2.749	-
Receita tributária	2.749	100,00

Receita do ICMS	2.653	96,52
-----------------	-------	-------

Fonte: Secretaria da Fazenda (SEFAZ).

Nota: Não foram considerados ajustes e anulações de receitas.

**Receita da União Arrecadada - 2008**

Discriminação	Receita da União Arrecadada	
	Valor Corrente (R\$ mil)	% Sobre a Receita Total
Receita total	168	-
Arrecadação IPI	1	0,48

Fonte: Secretaria Regional da Receita Federal.

Nota: Arrecadação bruta sem retificações.

## 5 – POLÍTICA



### Prefeitura

Endereço	Telefone / e-mail
Av. Pedro Sampaio, 1385 – Centro C.E.P: 62.130-000	(88) 3649-1136 Fax (88) 3649-1136 meruocaconvenios@daterranet.com

Fonte: Associação dos Municípios e Prefeitos do Estado do Ceará (APRECE).

### Prefeito Eleito - 2008

Nome	Partido
Francisco Antonio Fonteles	PT

Fonte: Associação dos Municípios e Prefeitos do Estado do Ceará (APRECE).