GOVERNO DO ESTADO DO CEARÁ
SECRETARIA DO PLANEJAMENTO E GESTÃO (SEPLAG)
Instituto de Pesquisa e Estratégia Econômica do Ceará (IPECE)

PERFIL BÁSICO MUNICIPAL

MAURITI

Fortaleza-CE
2009

Apresentação

O Instituto de Pesquisa e Estratégia Econômica do Ceará (IPECE) tem a satisfação de divulgar o Perfil Básico Municipal 2009, dando seguimento em sua missão de realizar estudos e disponibilizar indicadores socioeconômicos e geográficos para o Ceará.

As informações disponibilizadas no Perfil Básico Municipal, na forma de tabelas e gráficos, envolvem as principais características geográficas e socioeconômicas para cada um dos 184 municípios do Estado do Ceará.

Com este documento, almejamos contribuir para a formação e divulgação de ampla base de indicadores sobre os municípios cearenses subsidiando o planejamento de projetos, programas e políticas públicas voltadas para a melhora da qualidade de vida da população cearense.

Por fim, externamos nossos agradecimentos às diversas instituições que forneceram a base de dados que foi utilizada para a elaboração deste estudo, bem como reconhecemos a dedicação e o empenho da equipe técnica do IPECE .

Eveline Barbosa Silva Carvalho

Diretora Geral

GOVERNO DO ESTADO DO CEARÁ

Cid Ferreira Gomes – Governador

SECRETARIA DO PLANEJAMENTO E GESTÃO (SEPLAG)

Desirée Custódio Mota Gondim – Secretária

INSTITUTO DE PESQUISA E ESTRATÉGIA ECONÔMICA DO CEARÁ (IPECE)

Eveline Barbosa Silva Carvalho – Diretora Geral

INSTITUTO DE PESQUISA E ESTRATÉGIA ECONÔMICA DO CEARÁ (IPECE)
GERÊNCIA DE ESTATÍSTICA GEOGRAFIA E INFORMAÇÃO (GEGIN)

Cleyber Nascimento de Medeiros

ELABORAÇÃO

Cláudia Maria de Pontes Viana
Fátima Juvenal de Sousa
Kathiúscia Alves de Lima
Margarida Maria Sérgio do Nascimento

CONVENÇÕES

... O dado é desconhecido, podendo o fenômeno existir ou não existir.

- O fenômeno não existe.

0;0,0;0,00 O dado existe, mas seu valor é inferior à metade da unidade adotada.

MAURITI

38°30'

7°30'

N
O L
S

Barro
Rch. Cuncas
Mararupá
Anauá
Pará
Buritizinho
Rch. Juriti
Rch. São Miguel
Maraguá
Rch.
152
São Miguel
397
Milagres
MAURITI
Coité
Paraíba
152
Umburanas
397
Brejo Santo
Palestina do Cariri
Rch. Mororó
Rch.
384
Quixabinha
Rch.
Umburanas
Cana
Brava
152

CAPITAL
CIDADE (ACIMA DE 100.000 HAB.)
CIDADE (DE 50.001 ATÉ 100.000 HAB.)
CIDADE (DE 20.001 ATÉ 50.000 HAB.)
CIDADE (DE 5.001 ATÉ 20.000 HAB.)
CIDADE (MENOS DE 5.000 HAB.)/DISTRITO
OUTRAS LOCALIDADES
LIMITES
FERROVIA IMPLANTADA
FERROVIA PLANEJADA
AERÓDROMO
AEROPORTO
PORTO

PREFIXO RODOVIAS:

FEDERAL
ESTADUAL
TRANSITÓRIA

CONSTRUÍDAS:

PAVIMENTADA PISTA SIMPLES
PAVIMENTADA PISTA DUPLA
IMPLANTADA
LEITO NATURAL

EM CONSTRUÇÃO:

PAVIMENTADA PISTA SIMPLES
PAVIMENTADA PISTA DUPLA
IMPLANTAÇÃO (EOI)
PLANEJADA

CONVENÇÕES

CURSO D´ÁGUA PERMANENTE
CURSO D´ÁGUA INTERMITENTE
LAGOA, LAGO
AÇUDE, BARRAGEM

MAPA DE LOCALIZAÇÃO

IPECE INSTITUTO DE PESQUISA E ESTRATÉGIA ECONÔMICA DO CEARÁ

Fonte: Mapa Básico do Estado do Ceará 2002

Sumário

1- CARACTERIZAÇÃO GEOGRÁFICA 06
1.1 - Aspectos gerais 06
1.2 - Posição e Extensão 06
1.3 - Características Ambientais 06
1.4 - Divisão Político-Administrativa 07

2- ASPECTOS DEMOGRÁFICOS E SOCIAIS 08
2.1 - Demografia 08
2.2 - Domicílios 09
2.3 - Saúde 09
2.4 - Educação 11
2.5 – Emprego e Renda 12

3- INFRA-ESTRUTURA 14
3.1 - Saneamento 14
3.2 - Energia Elétrica 14

4 - ECONOMIA E FINANÇAS 15
4.1 - Produto Interno Bruto 15
4.2 - Finanças Públicas 15

5 - POLÍTICA 17

1 - CARACTERIZAÇÃO GEOGRÁFICA

1.1 - Aspectos Gerais

Características

Município de Origem – Milagres
Ano de Criação - 1890
Lei de Criação – Decreto 51
Toponímia - Palavra originária do tupi, que significa Árvore Que Dá Sumo
Gentílico - Mauritiense
Código Município - 2308104

Fonte: IBGE/IPECE.

1.2 - Posição e Extensão

Situação Geográfica

Coordenadas Geográficas		Localização	Municípios Limítrofes			
Latitude(S)	Longitude(WGr)		Norte	Sul	Leste	Oeste
7º 23' 21"	38º 46' 28"	Sul	Estado da Paraíba, Barro	Brejo Santo, Estado da Paraíba, Estado de Pernambuco	Estado da Paraíba	Milagres, Brejo Santo

Fonte: IBGE/IPECE.

Medidas Territoriais

Área		Altitude (m)	Distância em Linha Reta a Capital (km)
Absoluta (km^2)	Relativa (%)		
1.111,86	0,75	373,8	406

Fonte: IBGE/IPECE.

1.3 - Características Ambientais

Aspectos Climáticos

Clima	Pluviosidade (mm)	Temperatura Média (ºC)	Período Chuvoso
Tropical Quente Semi-árido	872,3	24° a 26°	fevereiro a abril

Fonte: FUNCEME/IPECE.

Componentes Ambientais

Relevo	Solos	Vegetação	Bacia Hidrográfica
Chapada do Araripe e Depressões Sertanejas	Areias Quartzosas Distróficas, Solos Litólicos, Podzólico Vermelho-Amarelo e Vertissolo	Floresta Caducifólia Espinhosa e Floresta Subcaducifólia Tropical Pluvial	Salgado

Fonte: FUNCEME/IPECE.

1.4 - Divisão Político-Administrativa

Divisão Territorial

Códigos	Distritos	Ano de Criação
230810405	Mauriti	1890
230810410	Anauá	1938
230810412	Buritizinho	1985
230810415	Coité	1938
230810420	Maraguá	1938
230810425	Mararupá	1938
230810427	Palestina do Cariri	1985
230810429	São Miguel	1953
230810430	Umburanas	1938

Fonte: IBGE/IPECE.

Regionalização

Região Administrativa	Macrorregião de Planejamento	Mesorregião	Microrregião
20	Cariri Centro-Sul	Sul Cearense	Barro

Fonte: IBGE/IPECE.

2 - ASPECTOS DEMOGRÁFICOS E SOCIAIS

2.1 - Demografia

População Residente – 1991 e 2000

Discriminação	População Residente			
	1991		2000	
	Nº	%	Nº	%
Total	37.153	100,00	42.399	100,00
Urbana	14.270	38,41	18.079	42,64
Rural	22.883	61,59	24.320	57,36
Homens	18.231	49,07	20.990	49,51
Mulheres	18.922	50,93	21.409	50,49

Fonte: IBGE – Censos Demográficos 1991/2000.

Estimativa da População – 2007 – 2008

Discriminação	Estimativa da População			
	2007 (1)		2008	
	Nº	%	Nº	%
Total	41.679	100,00	43.871	100,00
Urbana	21.277	51,05	...	...
Rural	20.402	48,95	...	...
Homens	20.757	49,80	...	...
Mulheres	20.866	50,06	...	...

Fonte: Instituto Brasileiro de Geografia e Estatística (IBGE).
(1) Contagem da População 2007. Inclusive a população estimada nos domicílios fechados.

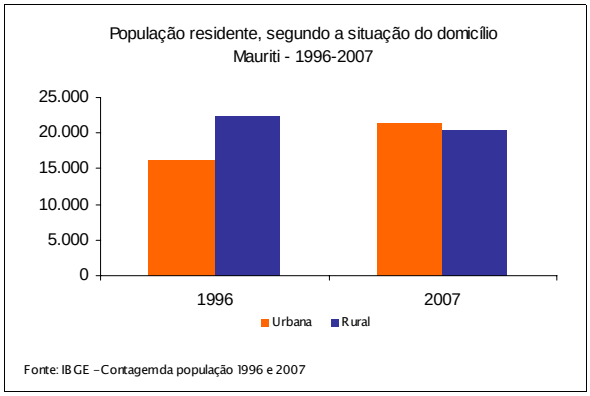

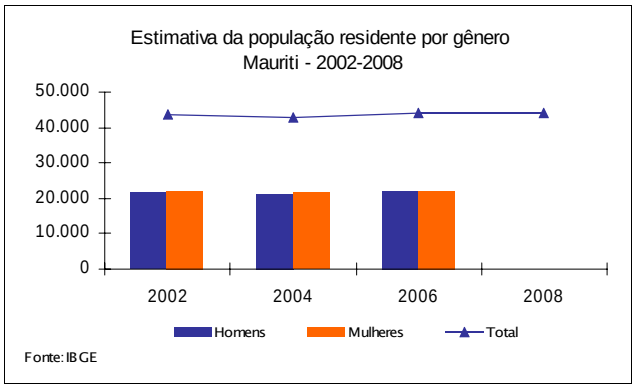

Indicadores Demográficos - 1991 e 2000

Discriminação	Indicadores Demográficos	
	1991	2000
Densidade demográfica (hab./km^2)	29,42	40,73
Taxa geométrica de crescimento anual (%) [1]		
Total	0,35	1,48
Urbana	5,92	2,66
Rural	-1,88	0,68
Taxa de urbanização (%)	38,41	42,64
Razão de sexo	96,35	98,04
Participação nos grandes grupos populacionais (%)	100,00	100,00
0 a 14 anos	42,28	36,99
15 a 64 anos	52,17	56,56
65 anos e mais	5,55	6,45
Razão de dependência [2]	91,70	76,79

Fonte: IBGE – Censos Demográficos 1991/2000.
(1) Taxas nos períodos 1980/91 e 1991/00 para os anos de 1991 e 2000, respectivamente.
(2) Quociente entre "população dependente", isto é, pessoas menores de 15 anos e com 65 anos ou mais de idade e a população potencialmente ativa, isto é, pessoas com idade entre 15 e 64 anos.

2.2 - Domicílios

Domicílios Particulares Permanentes por Situação e Média de Moradores – 2007

Situação	Domicílios Particulares Permanentes		
	Quantidade	Média de Moradores	
		Município	Estado
Total	10.388	4,00	3,80
Urbana	5.566	3,81	3,70
Rural	4.822	4,22	4,10

Fonte: IBGE – Contagem da População 2007.

2.3 - Saúde

Unidades de Saúde Ligadas ao Sistema Único de Saúde (SUS), por Tipo de Prestador - 2007

Tipo de Prestador	Unidades de Saúde Ligadas ao SUS	
	Quantidade	%
Total	19	100,00
Pública	16	84,21
Privada	3	15,79

Fonte: Secretaria da Saúde do Estado do Ceará (SESA).

Unidades de Saúde Ligadas ao Sistema Único de Saúde (SUS), por Tipo de Unidade - 2007

Tipo de Unidade	Unidades de Saúde Ligadas ao SUS	
	Município	Estado
Total	19	2.480
Hospital geral	1	175
Hospital especializado	-	32
Posto de saúde	2	193
Clínica especializada/Ambulatório especialidades	2	204
Consultórios isolados	-	8
Unidade mista	-	54
Unidade móvel	-	11
Unidade de vigilância sanitária	1	70
Centro de saúde/Unidade básica de saúde	12	1.518
Laboratório central de saúde pública	-	1
Centro/Núcleo de reabilitação	-	5
Centro de atenção psicossocial	-	56
Unidade de serviço auxiliar de diagnóstico e terapia	1	117
Farmácia isolada	-	8
Policlínica	-	26
Pronto socorro especializado	-	2

Fonte: Secretaria da Saúde do Estado do Ceará (SESA).

Profissionais de Saúde, Ligados ao Sistema Único de Saúde (SUS) – 2007

Discriminação	Profissionais de Saúde Ligados ao SUS	
	Município	Estado
Total	293	62.911
Médicos	33	17.411
Dentistas	19	4.272
Enfermeiros	16	5.203
Outros profissionais de saúde/nível superior	15	5.369
Agentes comunitários de saúde	91	11.982
Outros profissionais de saúde/nível médio	119	18.674

Fonte: Secretaria da Saúde do Estado do Ceará (SESA).
Nota: Profissionais de saúde cadastrados em unidades de entidades públicas e privadas.

Programa de Saúde da Família - 2007

Discriminação	Crianças Acompanhadas pelo Programa Agentes de Saúde (%)	
	Município	Estado
Até 4 meses só mamando	78,2	71,5
De 0 a 11 meses com vacina em dia	96,6	97,6
De 0 a 11 meses subnutridas (1)	1,2	2,4
De 12 a 23 meses com vacina em dia	96,8	97,7
De 12 a 23 meses subnutridas (1)	4,5	6,7
Peso < 2,5 kg ao nascer (2)	6,2	6,8

Fonte: Secretaria da Saúde do Estado do Ceará (SESA).
(1) Crianças com peso inferior a P_{10}. (2) Dados referente à 2006.

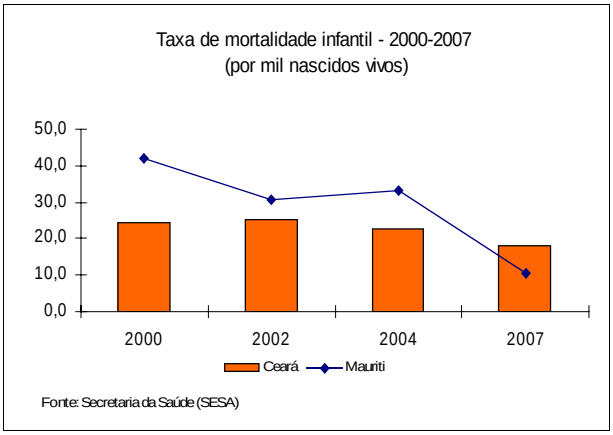

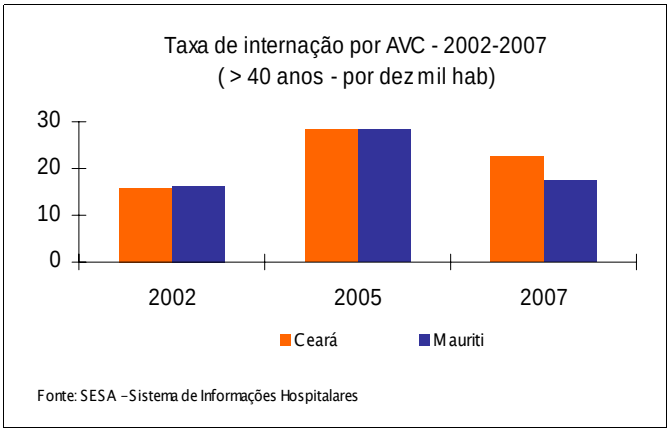

Principais Indicadores de Saúde – 2007

Discriminação	Principais Indicadores de Saúde	
	Município	Estado
Médicos/1.000 hab.	0,79	2,13
Dentistas/1.000 hab.	0,46	0,52
Leitos/1.000 hab.	1,66	2,31
Unidades de saúde/1.000 hab.	0,46	0,30
Taxa de internação por AVC (40 anos ou mais)/10.000 hab.	17,70	22,47
Nascidos vivos (1)	763	136.385
Óbitos (1)	8	2.439
Taxa de mortalidade infantil/1.000 nascidos vivos (1)	10,5	17,9

Fonte: Secretaria da Saúde do Estado do Ceará (SESA).
(1) Dados referente à 2006.

Casos Confirmados das Doenças de Notificação Compulsória – 2007

Discriminação	Casos Confirmados das Doenças de Notificação Compulsória	
	Município	Estado
AIDS	-	593
Dengue	65	25.026
Febre tifóide	-	28
Hanseníase	10	2.551
Hepatite viral	2	1.473
Leishmaniose tegumentar	1	976
Leishmaniose Visceral	-	698
Leptospirose	-	58
Meningite	1	364
Raiva	-	-
Tétano acidental	-	23
Tuberculose	9	3.500

Fonte: Secretaria da Saúde do Estado do Ceará (SESA).

2.4 - Educação

Número de Professores e Matrícula Inicial - 2007

Dependência Administrativa	Professores		Matrícula Inicial	
	Nº	%	Nº	%
Total	705	100,00	17.039	100,00
Federal	-	-	-	-
Estadual	73	10,35	2.783	16,33
Municipal	562	79,72	13.166	77,27
Particular	70	9,93	1.090	6,40

Fonte: Secretaria da Educação Básica (SEDUC).

Escolas com Equipamentos e Salas de Aula - 2007

Discriminação	Federal		Estadual		Municipal		Particular	
	Nº	Equip./ escola	Nº	Equip./ escola	Nº	Equip./ escola	Nº	Equip./ escola
Total de escolas	-	-	2	-	54	-	6	-
Bibliotecas	-	-	2	1,0	11	0,2	5	0,8
Laboratório de informática	-	-	1	0,5	1	0,0	2	0,3
Salas de aula	-	-	31	-	338	-	52	-

Fonte: Secretaria da Educação Básica (SEDUC).

Indicadores Educacionais no Ensino Fundamental e Médio – 2007

Discriminação	Indicadores Educacionais			
	Ensino Fundamental		Ensino Médio	
	Município	Estado	Município	Estado
Taxas (%)				
Escolarização líquida	92,28	90,23	45,51	57,34
Aprovação	82,8	83,8	92,5	76,7
Reprovação	11,6	11,4	0,1	8,6
Abandono	5,6	4,8	7,4	14,7
Alunos por sala de aula	30,3	30,3	33,8	33,8

Fonte: Secretaria da Educação Básica (SEDUC).

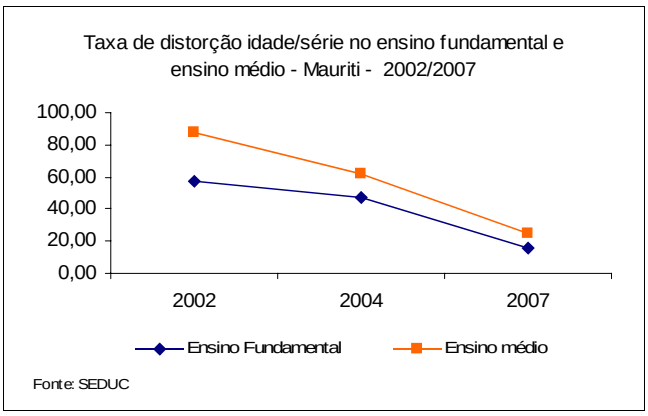

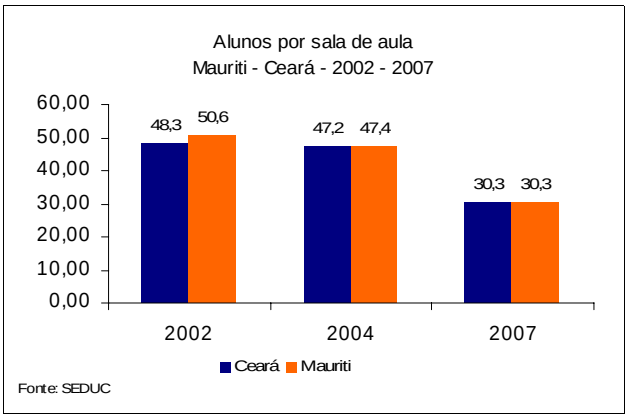

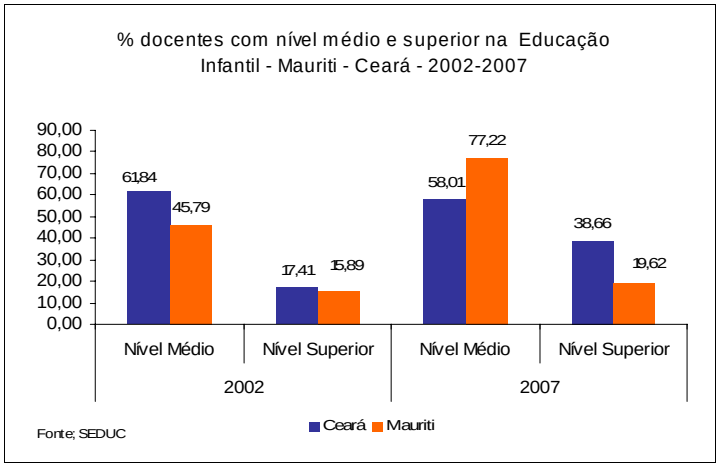

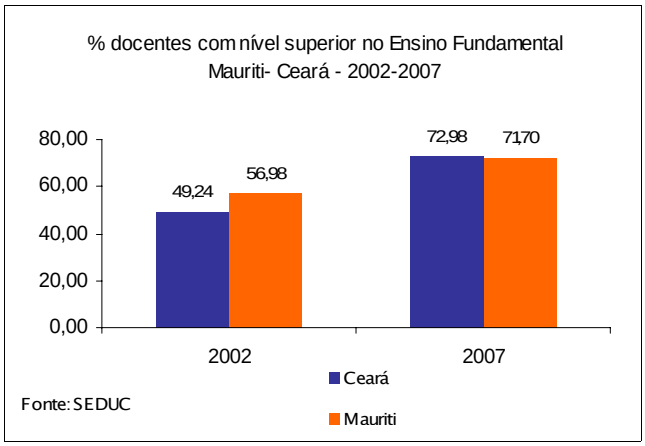

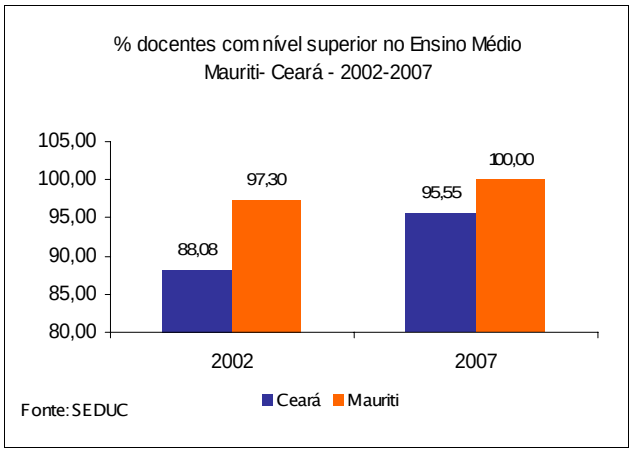

Índices de Desenvolvimento

Índices	Valor	Posição no Ranking
Índice de Desenvolvimento Municipal (IDM) – 2006	19,24	148
Índice de Desenvolvimento Humano (IDH) – 2000	0,646	57
Índice de Desenvolvimento Social de Resultado (IDS-O) – 2006	0,366	165
Índice de Desenvolvimento Social de Resultado (IDS-R) – 2006	0,4210	125

Fonte: IPECE/PNUD.

2.5 – Emprego e Renda

Número de Empregos Formais - 2007

Discriminação	Número de Empregos Formais					
	Município			Estado		
	Total	Masculino	Feminino	Total	Masculino	Feminino
Total das Atividades	1.827	632	1.195	1.059.392	579.890	479.502
Extrativa Mineral	-	-	-	2.448	2.264	184
Indústria de Transformação	35	33	2	208.149	126.713	81.436
Serviços Industriais de Utilidade Pública	-	-	-	6.776	5.852	924
Construção Civil	2	1	1	38.020	35.985	2.035
Comércio	133	82	51	155.512	96.850	58.662
Serviços	195	69	126	285.363	164.107	121.256
Administração Pública	1.454	439	1.015	339.048	126.947	212.101
Agropecuária	8	8	-	24.076	21.172	2.904

Fonte: RAIS/2007 – MTE.

Saldo de Empregos Formais - 2008

Discriminação	Saldo de Empregos Formais					
	Município			Estado		
	Admitidos	Desligados	Saldo	Admitidos	Desligados	Saldo
Total das Atividades	78	51	27	345.458	304.017	41.441
Extrativa Mineral	-	-	-	896	731	165
Indústria de Transformação	4	1	3	81.213	74.497	6.716
Serviços Industriais de Utilidade Pública	-	-	-	2.243	1.871	372
Construção Civil	19	13	6	46.423	43.079	3.344
Comércio	38	29	9	75.308	63.635	11.673
Serviços	17	8	9	120.283	104.047	16.236
Administração Pública	-	-	-	2.178	554	1.624
Agropecuária	-	-	-	16.914	15.603	1.311

Fonte: CAGED-MTE

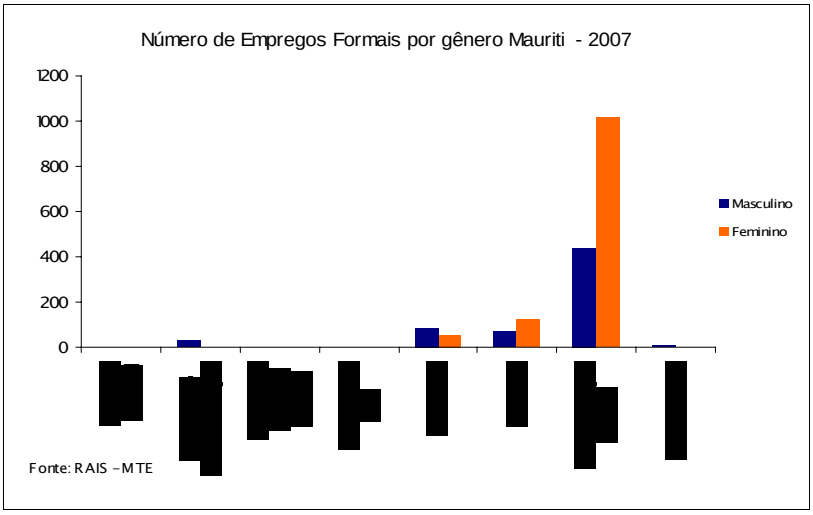

3 - INFRA-ESTRUTURA

3.1 - Saneamento

Abastecimento de Água - 2007

Discriminação	Abastecimento de Água		
	Município	Estado	% Sobre o Total do Estado
Ligações reais	4.383	1.256.645	0,35
Ligações ativas	4.044	1.152.212	0,35
Volume produzido (m^3)	866.913	312.789.596	0,28
Taxa de cobertura d´água urbana (%)	68,07	91,12	-

Fonte: Companhia de Água e Esgoto do Ceará (CAGECE)/ SEINFRA.

Esgotamento Sanitário – 2007

Discriminação	Esgotamento Sanitário		
	Município	Estado	% Sobre o Total do Estado
Ligações reais	-	382.126	-
Ligações ativas	-	363.137	-
Taxa de cobertura urbana de esgoto (%)	14,39	29,87	-

Fonte: Companhia de Água e Esgoto do Ceará (CAGECE)/ SEINFRA.

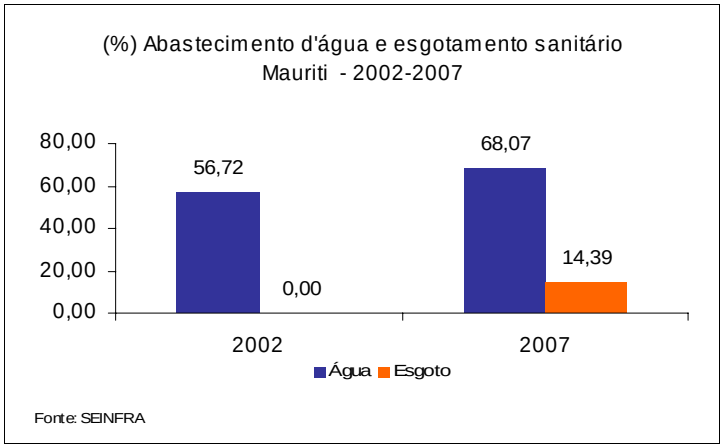

3.2 - Energia Elétrica

Consumo e Consumidores de Energia Elétrica - 2007

Classes de Consumo	Consumo (mwh)	Consumidores
Total	17.855	11.636
Residencial	5.943	7.648
Industrial	107	15
Comercial	1.148	527
Rural	7.764	3.208
Público	2.846	237
Próprio	47	1
Revenda	-	-

Fonte: Companhia Energética do Ceará (COELCE).

4 – ECONOMIA E FINANÇAS

4.1 - Produto Interno Bruto

Produto Interno Bruto - 2006

Discriminação	Município	Estado
PIB a preços de mercado (R$ mil)	119.625	46.309.884
PIB *per capita* (R$ 1,00)	2.720	5.636
PIB por setor (%)		
Agropecuária	31,72	7,26
Indústria	9,03	23,53
Serviços	59,25	69,21

Fontes: IBGE/IPECE.

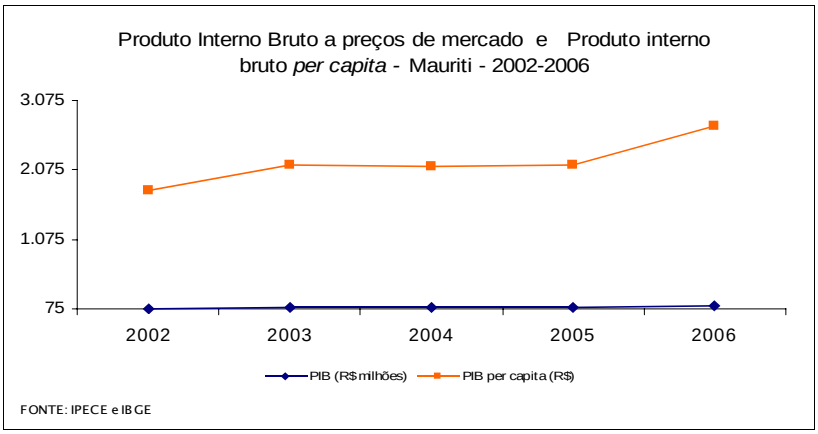

4.2 - Finanças Públicas

Receita Municipal - 2007

Discriminação	Receita Municipal	
	Valor Corrente (R$ mil)	% Sobre a Receita Total
Receita Total	29.523	100,00
Receitas correntes	27.970	94,74
Receita tributária	782	2,79
Receita de contribuições	315	1,13
Receita patrimonial	87	0,31
Receita de serviços	-	-
Transferências correntes	26.208	93,70
Outras receitas correntes	578	2,07
Receitas de capital	1.554	5,26

Fonte: Tribunal de Contas dos Municípios (TCM).

Despesa Municipal - 2007

Discriminação	Despesa Municipal	
	Valor Corrente (R$ mil)	% Sobre a Receita Total
Total	29.898	100,00
Despesas correntes	24.785	82,90
Pessoal e encargos sociais	12.947	52,24
Juros e encargos da dívida	0	0,00
Outras despesas correntes	11.838	47,76
Despesas de capital	5.113	17,10
Investimentos	4.536	88,73
Inversões financeiras	0	0,00
Amortização da dívida	576	11,27

Fonte: Tribunal de Contas dos Municípios (TCM).

Receita Estadual Arrecadada - 2007

Discriminação	Receita Estadual Arrecadada	
	Valor Corrente (R$ mil)	% Sobre a Receita Total
Receita total	924	0,02
Receita tributária	924	0,02
Receita do ICMS	678	0,02

Fonte: Secretaria da Fazenda (SEFAZ).
Nota: Não foram considerados ajustes e anulações de receitas.

Receita da União Arrecadada - 2007

Discriminação	Receita da União Arrecadada	
	Valor Corrente (R$ mil)	% Sobre a Receita Total
Receita total	1.036	0,03
Arrecadação IPI	0	0,00

Fonte: Secretaria Regional da Receita Federal.
Nota: Arrecadação bruta sem retificações.

5 – POLÍTICA

Prefeitura

Endereço	Telefone
Rua. Otávio Pimenta de Sousa, s/n C.E.P: 63.210-000	(88) 3552-1333 Fax (88) 3552-1300

Fonte: Associação dos Municípios e Prefeitos do Estado do Ceará (APRECE).

Prefeito Eleito - 2008

Nome	Partido
Isaac Gomes da Silva Júnior	PT

Fonte: Associação dos Municípios e Prefeitos do Estado do Ceará (APRECE).