

GOVERNO DO ESTADO DO CEARÁ  
SECRETARIA DO PLANEJAMENTO E GESTÃO (SEPLAG)  
Instituto de Pesquisa e Estratégia Econômica do Ceará (IPECE)

# PERFIL BÁSICO MUNICIPAL

**CASCADEL**

Fortaleza-CE  
2009

# Apresentação

O Instituto de Pesquisa e Estratégia Econômica do Ceará (IPECE) tem a satisfação de divulgar o Perfil Básico Municipal 2009, dando seguimento em sua missão de realizar estudos e disponibilizar indicadores socioeconômicos e geográficos para o Ceará.

As informações disponibilizadas no Perfil Básico Municipal, na forma de tabelas e gráficos, envolvem as principais características geográficas e socioeconômicas para cada um dos 184 municípios do Estado do Ceará.

Com este documento, almejamos contribuir para a formação e divulgação de ampla base de indicadores sobre os municípios cearenses subsidiando o planejamento de projetos, programas e políticas públicas voltadas para a melhora da qualidade de vida da população cearense.

Por fim, externamos nossos agradecimentos às diversas instituições que forneceram a base de dados que foi utilizada para a elaboração deste estudo, bem como reconhecemos a dedicação e o empenho da equipe técnica do IPECE .

*Eveline Barbosa Silva Carvalho*

*Diretora Geral*

GOVERNO DO ESTADO DO CEARÁ

Cid Ferreira Gomes – Governador

SECRETARIA DO PLANEJAMENTO E GESTÃO (SEPLAG)

Desirée Custódio Mota Gondim – Secretária

INSTITUTO DE PESQUISA E ESTRATÉGIA ECONÔMICA DO CEARÁ (IPECE)

Eveline Barbosa Silva Carvalho – Diretora Geral

---

INSTITUTO DE PESQUISA E ESTRATÉGIA ECONÔMICA DO CEARÁ (IPECE)  
GERÊNCIA DE ESTATÍSTICA GEOGRAFIA E INFORMAÇÃO (GEGIN)

Cleyber Nascimento de Medeiros

ELABORAÇÃO

Cláudia Maria de Pontes Viana

Fátima Juvenal de Sousa

Kathiúscia Alves de Lima

Margarida Maria Sérgio do Nascimento

**CONVENÇÕES**

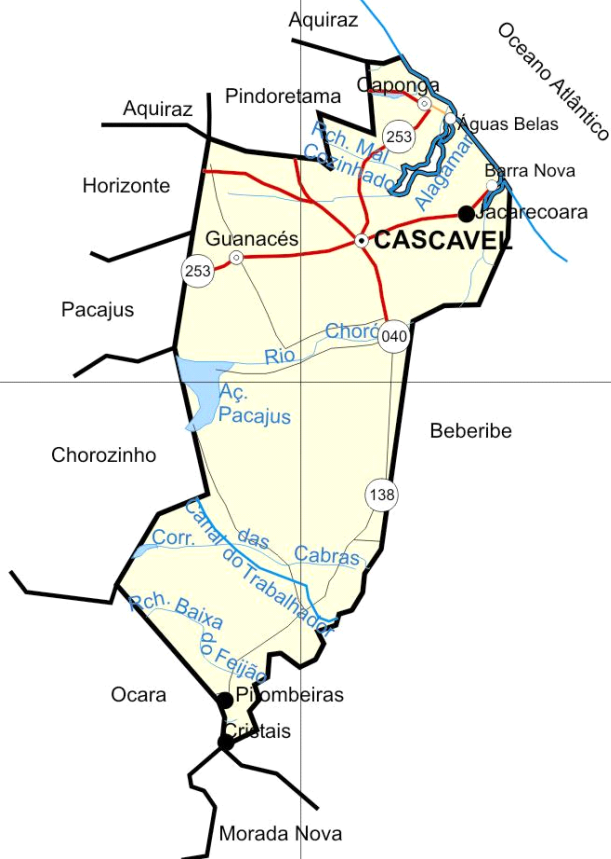
... O dado é desconhecido, podendo o fenômeno existir ou não existir.

- O fenômeno não existe.

0;0,0;0,00 O dado existe, mas seu valor é inferior à metade da unidade adotada.

38°15'

# CASCAVEL



4°15'

## MAPA DE LOCALIZAÇÃO



## LEGENDA

CAPITAL	★
CIDADE (ACIMA DE 100.000 HAB.)	■
CIDADE (DE 50.001 ATÉ 100.000 HAB.)	□
CIDADE (DE 20.001 ATÉ 50.000 HAB.)	⊙
CIDADE (DE 5.001 ATÉ 20.000 HAB.)	⊙
CIDADE (MENOS DE 5.000 HAB.) / DISTRITO	●
OUTRAS LOCALIDADES	○
LIMITES	—
FERROVIA IMPLANTADA	++++
FERROVIA PLANEJADA	++
AERÓDROMO	✈
AEROPORTO	✈
PORTO	⚓
<b>PREFIXO RODOVIAS:</b>	
FEDERAL	BR
ESTADUAL	CE
TRANSITÓRIA	—
<b>CONSTRUIDAS:</b>	
PAVIMENTADA PISTA SIMPLES	—
PAVIMENTADA PISTA DUPLA	—
IMPLANTADA	—
LEITO NATURAL	—
<b>EM CONSTRUÇÃO:</b>	
PAVIMENTADA PISTA SIMPLES	- - -
PAVIMENTADA PISTA DUPLA	- - -
IMPLANTAÇÃO (EOI)	- - -
PLANEJADA	- - -
<b>CONVENÇÕES</b>	
CURSO D'ÁGUA PERMANENTE	—
CURSO D'ÁGUA INTERMITENTE	—
LAGOA, LAGO	—
ÁGUADE, BARRAGEM	—



# Sumário

<b>1- CARACTERIZAÇÃO GEOGRÁFICA</b> .....	06
1.1 - ASPECTOS GERAIS .....	06
1.2 - POSIÇÃO E EXTENSÃO .....	06
1.3 - CARACTERÍSTICAS AMBIENTAIS .....	06
1.4 - DIVISÃO POLÍTICO-ADMINISTRATIVA .....	07
<b>2- ASPECTOS DEMOGRÁFICOS E SOCIAIS</b> .....	08
2.1 - DEMOGRAFIA .....	08
2.2 - DOMICÍLIOS .....	09
2.3 - SAÚDE .....	09
2.4 - EDUCAÇÃO .....	11
2.5 – EMPREGO E RENDA .....	12
<b>3- INFRA-ESTRUTURA</b> .....	14
3.1 - SANEAMENTO .....	14
3.2 - ENERGIA ELÉTRICA .....	14
<b>4 - ECONOMIA E FINANÇAS</b> .....	15
4.1 - PRODUTO INTERNO BRUTO .....	15
4.2 - FINANÇAS PÚBLICAS .....	15
<b>5 - POLÍTICA</b> .....	17

## 1 - CARACTERIZAÇÃO GEOGRÁFICA



### 1.1 - ASPECTOS GERAIS

#### Características

Município de Origem – Aquiraz
Ano de Criação - 1833
Lei de Criação – Resol.
Toponímia - Proveniente da denominação do sítio de propriedade de Manoel Rodrigues da Costa. Ele e sua mulher edificaram uma capela, doada, juntamente com as terras, as quais, até hoje, servem de patrimônio
Gentílico - Cascavelense
Código Município - 2303501

Fonte: IBGE/IPECE.

### 1.2 - POSIÇÃO E EXTENSÃO

#### Situação Geográfica

Coordenadas Geográficas		Localização	Municípios Limítrofes			
Latitude(S)	Longitude(WGr)		Norte	Sul	Leste	Oeste
4° 07' 59"	38° 14' 31"	Nordeste	Oceano Atlântico, Pindoretama, Aquiraz	Ocara, Beberibe	Beberibe, Oceano Atlântico	Horizonte, Pacajus, Chorozinho

Fonte: IBGE/IPECE.

#### Medidas Territoriais

Área		Altitude (m)	Distância em Linha Reta a Capital (km)
Absoluta (km <sup>2</sup> )	Relativa (%)		
837,97	0,56	33,7	50,0

Fonte: IBGE/IPECE.

### 1.3 - CARACTERÍSTICAS AMBIENTAIS

#### Aspectos Climáticos

Clima	Pluviosidade (mm)	Temperatura Média (°C)	Período Chuvoso
Tropical Quente Semi-Árido Brando	1.331,7	26° a 28°	janeiro a maio

Fonte: FUNCEME/IPECE.

#### Componentes Ambientais

Relevo	Solos	Vegetação	Bacia Hidrográfica
Planície Litorânea, Tabuleiros Pré-Litorâneos Dissecados em Interflúvios Tabulares	Areias Quartzosas Distróficas, Areias Quartzosas Marinhas, Planossolo Solódico, Podzólico Vermelho-Amarelo, Solonetz Solodizado	Complexo Vegetacional da Zona Litorânea, Cerrado e Floresta Perenifólia Paludosa Marítima	Metropolitana

Fonte: FUNCEME/IPECE.

**1.4 - DIVISÃO POLÍTICO-ADMINISTRATIVA**

## Divisão Territorial

Códigos	Distritos	Ano de Criação
230350105	Cascavel	1833
230350110	Caponga	1951
230350112	Cristais	1993
230350115	Guanacés	1890
230350120	Jacarecoara	1933
230350130	Pitombeiras	1933

Fonte: IBGE/IPECE.

## Regionalização

Região Administrativa	Macrorregião de Planejamento	Mesorregião	Microrregião
9	Litoral Leste/Jaguaribe	Norte Cearense	Cascavel

Fonte: IBGE/IPECE.

## 2 - ASPECTOS DEMOGRÁFICOS E SOCIAIS

### 2.1 - DEMOGRAFIA

#### População Residente – 1991 e 2000

Discriminação	População Residente			
	1991		2000	
	Nº	%	Nº	%
Total	46.507	100,00	57.129	100,00
Urbana	37.093	79,76	47.453	83,06
Rural	9.414	20,24	9.676	16,94
Homens	23.203	49,89	28.477	49,85
Mulheres	23.304	50,11	28.652	50,15

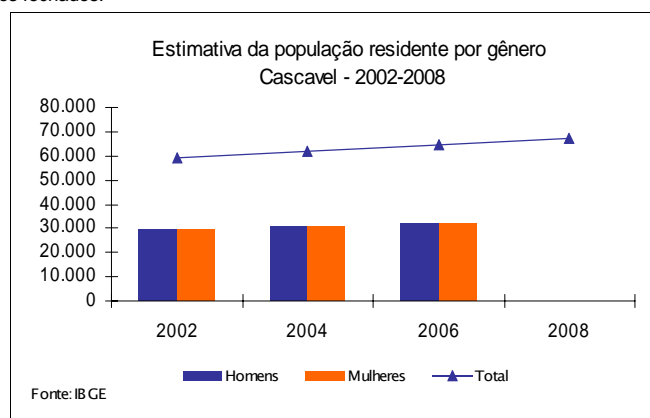
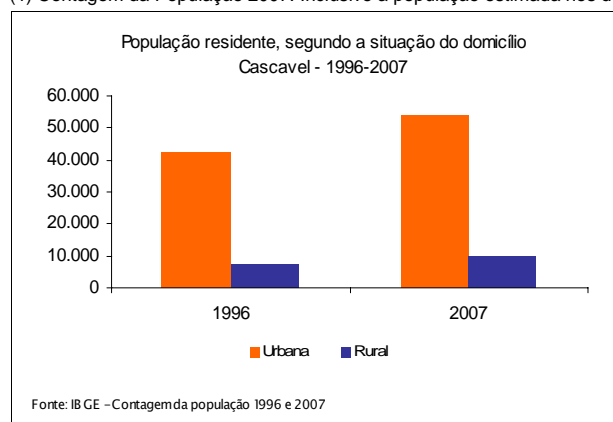
Fonte: IBGE – Censos Demográficos 1991/2000.

#### Estimativa da População – 2007 – 2008

Discriminação	Estimativa da População			
	2007 (1)		2008	
	Nº	%	Nº	%
Total	63.932	100,00	67.002	100,00
Urbana	53.947	84,38	...	...
Rural	9.985	15,62	...	...
Homens	31.680	49,55	...	...
Mulheres	31.984	50,03	...	...

Fonte: Instituto Brasileiro de Geografia e Estatística (IBGE).

(1) Contagem da População 2007. Inclusive a população estimada nos domicílios fechados.



#### Indicadores Demográficos - 1991 e 2000

Discriminação	Indicadores Demográficos	
	1991	2000
Densidade demográfica (hab./km <sup>2</sup> )	57,18	69,94
Taxa geométrica de crescimento anual (%) <sup>(1)</sup>		
Total	1,31	2,31
Urbana	2,08	2,77
Rural	-1,16	0,31
Taxa de urbanização (%)	79,76	83,06
Razão de sexo	99,57	99,39
Participação nos grandes grupos populacionais (%)	100,00	100,00
0 a 14 anos	38,41	32,60
15 a 64 anos	55,57	60,50
65 anos e mais	6,02	6,90
Razão de dependência <sup>(2)</sup>	79,95	65,29

Fonte: IBGE – Censos Demográficos 1991/2000.

(1) Taxas nos períodos 1980/91 e 1991/00 para os anos de 1991 e 2000, respectivamente.

(2) Quociente entre "população dependente", isto é, pessoas menores de 15 anos e com 65 anos ou mais de idade e a população potencialmente ativa, isto é, pessoas com idade entre 15 e 64 anos.



## 2.2 - DOMICÍLIOS

### Domicílios Particulares Permanentes por Situação e Média de Moradores – 2007

Situação	Domicílios Particulares Permanentes		
	Quantidade	Média de Moradores	
		Município	Estado
Total	17.230	3,69	3,80
Urbana	14.628	3,67	3,70
Rural	2.602	3,83	4,10

Fonte: IBGE – Contagem da População 2007.

## 2.3 - SAÚDE

### Unidades de Saúde Ligadas ao Sistema Único de Saúde (SUS), por Tipo de Prestador - 2007

Tipo de Prestador	Unidades de Saúde Ligadas ao SUS	
	Quantidade	%
Total	13	100,00
Pública	12	92,31
Privada	1	7,69

Fonte: Secretaria da Saúde do Estado do Ceará (SESA).

### Unidades de Saúde Ligadas ao Sistema Único de Saúde (SUS), por Tipo de Unidade - 2007

Tipo de Unidade	Unidades de Saúde Ligadas ao SUS	
	Município	Estado
Total	13	2.480
Hospital geral	1	175
Hospital especializado	-	32
Posto de saúde	-	193
Clínica especializada/Ambulatório especialidades	-	204
Consultórios isolados	-	8
Unidade mista	-	54
Unidade móvel	-	11
Unidade de vigilância sanitária	-	70
Centro de saúde/Unidade básica de saúde	9	1.518
Laboratório central de saúde pública	-	1
Centro/Núcleo de reabilitação	-	5
Centro de atenção psicossocial	1	56
Unidade de serviço auxiliar de diagnóstico e terapia	1	117
Farmácia isolada	-	8
Policlínica	1	26
Pronto socorro especializado	-	2

Fonte: Secretaria da Saúde do Estado do Ceará (SESA).

### Profissionais de Saúde, Ligados ao Sistema Único de Saúde (SUS) – 2007

Discriminação	Profissionais de Saúde Ligados ao SUS	
	Município	Estado
Total	304	62.911
Médicos	66	17.411
Dentistas	14	4.272
Enfermeiros	25	5.203
Outros profissionais de saúde/nível superior	21	5.369
Agentes comunitários de saúde	86	11.982
Outros profissionais de saúde/nível médio	92	18.674

Fonte: Secretaria da Saúde do Estado do Ceará (SESA).

Nota: Profissionais de saúde cadastrados em unidades de entidades públicas e privadas.

## Programa de Saúde da Família - 2007

Discriminação	Crianças Acompanhadas pelo Programa Agentes de Saúde (%)	
	Município	Estado
Até 4 meses só mamando	74,9	71,5
De 0 a 11 meses com vacina em dia	97,8	97,6
De 0 a 11 meses subnutridas (1)	1,0	2,4
De 12 a 23 meses com vacina em dia	98,2	97,7
De 12 a 23 meses subnutridas (1)	4,3	6,7
Peso < 2,5 kg ao nascer (2)	11,1	6,8

Fonte: Secretaria da Saúde do Estado do Ceará (SESA).

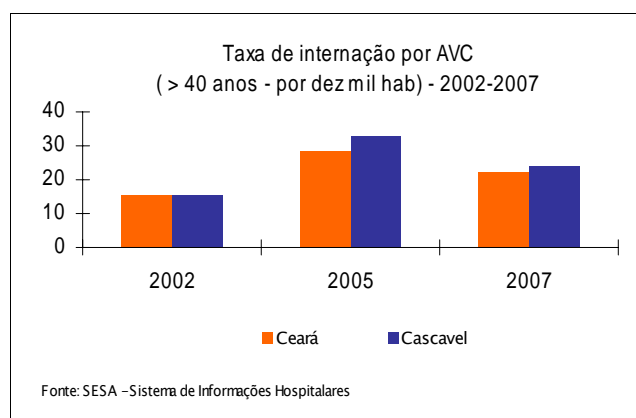
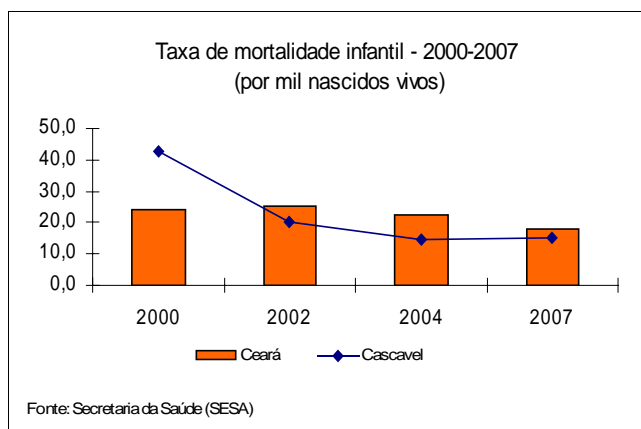
(1) Crianças com peso inferior a P<sub>10</sub>. (2) Dados referente à 2006.

## Principais Indicadores de Saúde – 2007

Discriminação	Principais Indicadores de Saúde	
	Município	Estado
Médicos/1.000 hab.	1,03	2,13
Dentistas/1.000 hab.	0,22	0,52
Leitos/1.000 hab.	1,28	2,31
Unidades de saúde/1.000 hab.	0,20	0,30
Taxa de internação por AVC (40 anos ou mais)/10.000 hab.	24,0	22,47
Nascidos vivos (1)	1.065	136.385
Óbitos (1)	16	2.439
Taxa de mortalidade infantil/1.000 nascidos vivos (1)	15,0	17,9

Fonte: Secretaria da Saúde do Estado do Ceará (SESA).

(1) Dados referente à 2006.



## Casos Confirmados das Doenças de Notificação Compulsória – 2007

Discriminação	Casos Confirmados das Doenças de Notificação Compulsória	
	Município	Estado
AIDS	8	593
Dengue	49	25.026
Febre tifóide	-	28
Hanseníase	11	2.551
Hepatite viral	17	1.473
Leishmaniose tegumentar	-	976
Leishmaniose Visceral	-	698
Leptospirose	1	58
Meningite	5	364
Raiva	-	-
Tétano acidental	1	23
Tuberculose	12	3.500

Fonte: Secretaria da Saúde do Estado do Ceará (SESA).

**2.4 - EDUCAÇÃO**

**Número de Professores e Matrícula Inicial - 2007**

Dependência Administrativa	Professores		Matrícula Inicial	
	Nº	%	Nº	%
Total	635	100,00	20.002	100,00
Federal	-	-	-	-
Estadual	119	18,74	3.818	19,09
Municipal	416	65,51	14.416	72,07
Particular	100	15,75	1.768	8,84

Fonte: Secretaria da Educação Básica (SEDUC).

**Escolas com Equipamentos e Salas de Aula - 2007**

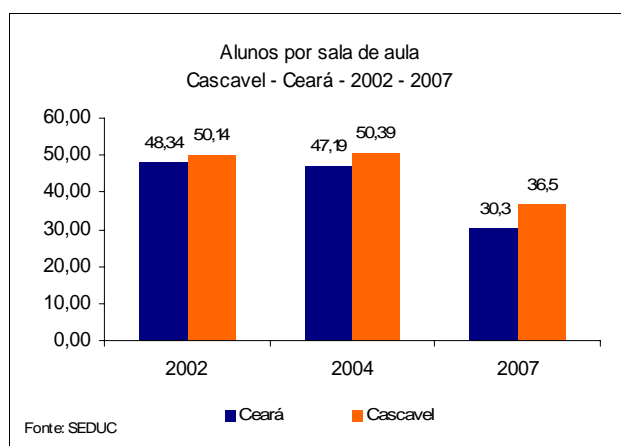
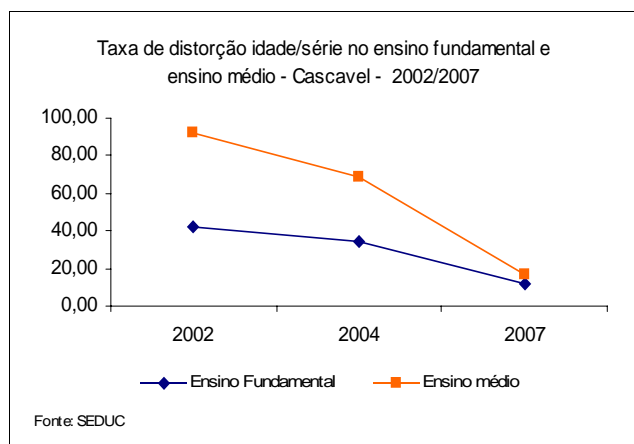
Discriminação	Federal		Estadual		Municipal		Particular	
	Nº	Equip./ escola	Nº	Equip./ escola	Nº	Equip./ escola	Nº	Equip./ escola
Total de escolas	-	-	4	-	100	-	6	-
Bibliotecas	-	-	3	0,8	11	0,1	4	0,7
Laboratório de informática	-	-	4	1,0	3	0,0	5	0,8
Salas de aula	-	-	51	-	331	-	58	-

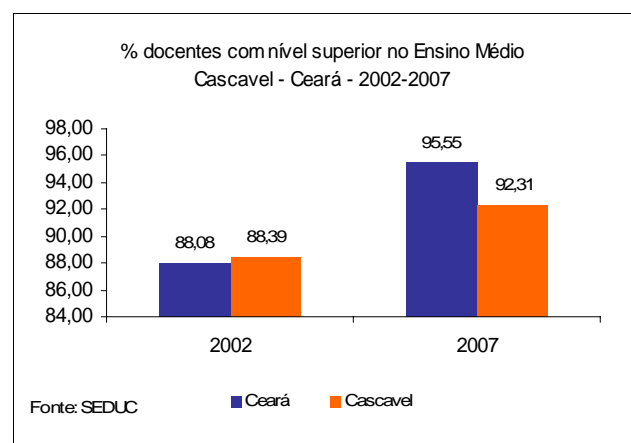
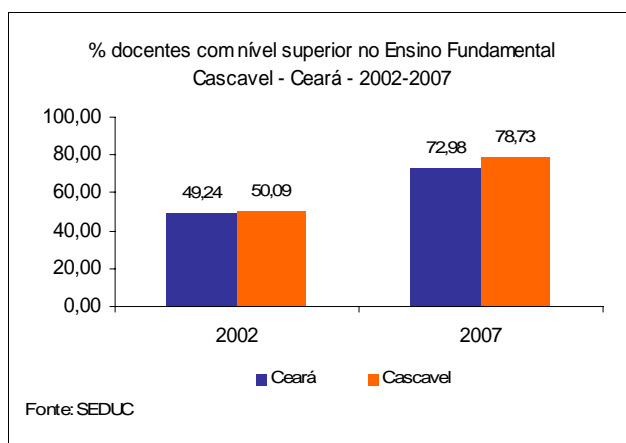
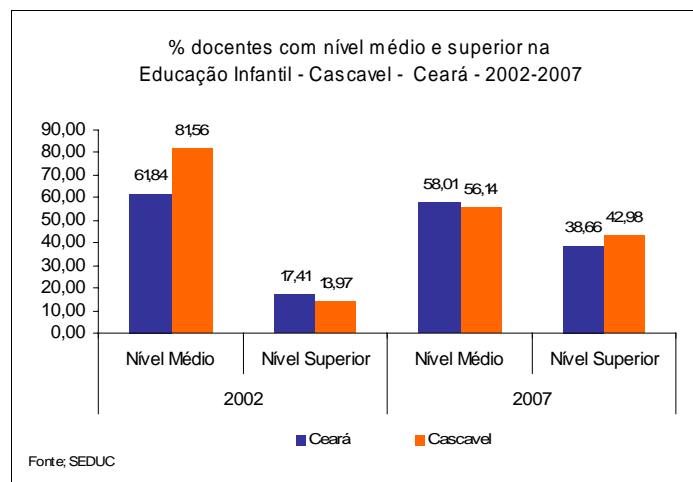
Fonte: Secretaria da Educação Básica (SEDUC).

**Indicadores Educacionais no Ensino Fundamental e Médio – 2007**

Discriminação	Indicadores Educacionais			
	Ensino Fundamental		Ensino Médio	
	Município	Estado	Município	Estado
Taxas (%)				
Escolarização líquida	98,48	90,23	60,61	57,34
Aprovação	80,5	83,8	73,0	76,7
Reprovação	14,7	11,4	12,2	8,6
Abandono	4,8	4,8	14,8	14,7
Alunos por sala de aula	36,52	30,33	37,45	33,77

Fonte: Secretaria da Educação Básica (SEDUC).





### Índices de Desenvolvimento

Índices	Valor	Posição no Ranking
Índice de Desenvolvimento Municipal (IDM) – 2006	45,76	13
Índice de Desenvolvimento Humano (IDH) – 2000	0,673	23
Índice de Desenvolvimento Social de Resultado (IDS-O) – 2006	0,397	131
Índice de Desenvolvimento Social de Resultado (IDS-R) – 2006	0,4640	71

Fonte: IPECE/PNUD.

## 2.5 – EMPREGO E RENDA

### Número de Empregos Formais - 2007

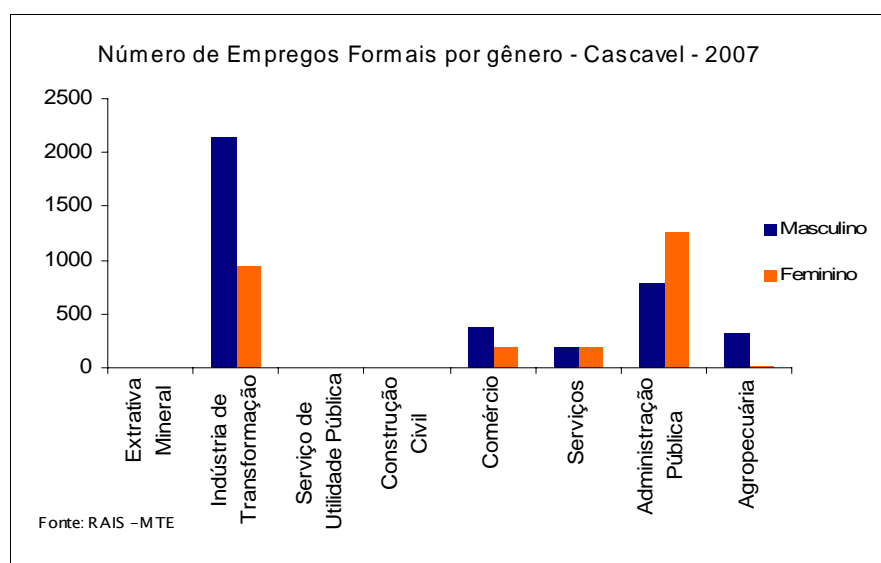
Discriminação	Número de Empregos Formais					
	Município			Estado		
	Total	Masculino	Feminino	Total	Masculino	Feminino
Total das Atividades	6.424	3.812	2.612	1.059.392	579.890	479.502
Extrativa Mineral	-	-	-	2.448	2.264	184
Indústria de Transformação	3.088	2.143	945	208.149	126.713	81.436
Serviços Industriais de Utilidade Pública	-	-	-	6.776	5.852	924
Construção Civil	5	5	-	38.020	35.985	2.035
Comércio	558	364	194	155.512	96.850	58.662
Serviços	395	200	195	285.363	164.107	121.256
Administração Pública	2.039	786	1.253	339.048	126.947	212.101
Agropecuária	339	314	25	24.076	21.172	2.904

Fonte: RAIS/2007 – MTE.

Saldo de Empregos Formais - 2008

Discriminação	Saldo de Empregos Formais					
	Município			Estado		
	Admitidos	Desligados	Saldo	Admitidos	Desligados	Saldo
Total das Atividades	1.529	1.595	-66	345.458	304.017	41.441
Extrativa Mineral	-	-	-	896	731	165
Indústria de Transformação	1.135	1.200	-65	81.213	74.497	6.716
Serviços Industriais de Utilidade Pública	-	-	-	2.243	1.871	372
Construção Civil	6	7	-1	46.423	43.079	3.344
Comércio	130	142	-12	75.308	63.635	11.673
Serviços	74	81	-7	120.283	104.047	16.236
Administração Pública	-	-	-	2.178	554	1.624
Agropecuária	184	165	19	16.914	15.603	1.311

Fonte: CAGED-MTE



### 3 - INFRA-ESTRUTURA



#### 3.1 - SANEAMENTO

##### Abastecimento de Água - 2007

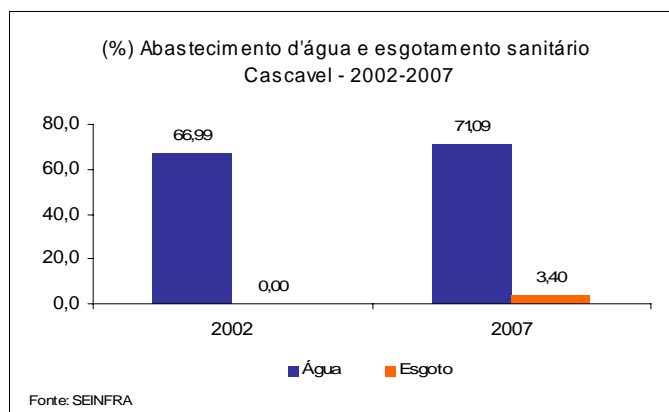
Discriminação	Abastecimento de Água		
	Município	Estado	% Sobre o Total do Estado
Ligações reais	8.552	1.256.645	0,68
Ligações ativas	7.830	1.152.212	0,68
Volume produzido (m <sup>3</sup> )	1.445.742	312.789.596	0,46
Taxa de cobertura d'água urbana (%)	71,09	91,12	-

Fonte: Companhia de Água e Esgoto do Ceará (CAGECE)/ SEINFRA.

##### Esgotamento Sanitário – 2007

Discriminação	Esgotamento Sanitário		
	Município	Estado	% Sobre o Total do Estado
Ligações reais	349	382.126	0,09
Ligações ativas	312	363.137	0,09
Taxa de cobertura urbana de esgoto (%)	3,40	29,87	-

Fonte: Companhia de Água e Esgoto do Ceará (CAGECE)/ SEINFRA.



#### 3.2 - ENERGIA ELÉTRICA

##### Consumo e Consumidores de Energia Elétrica - 2007

Classes de Consumo	Consumo (mwh)	Consumidores
Total	51.952	20.486
Residencial	17.035	17.730
Industrial	20.055	31
Comercial	3.273	917
Rural	5.959	1.516
Público	5.526	288
Próprio	105	4
Revenda	-	-

Fonte: Companhia Energética do Ceará (COELCE).

**4 – ECONOMIA E FINANÇAS**

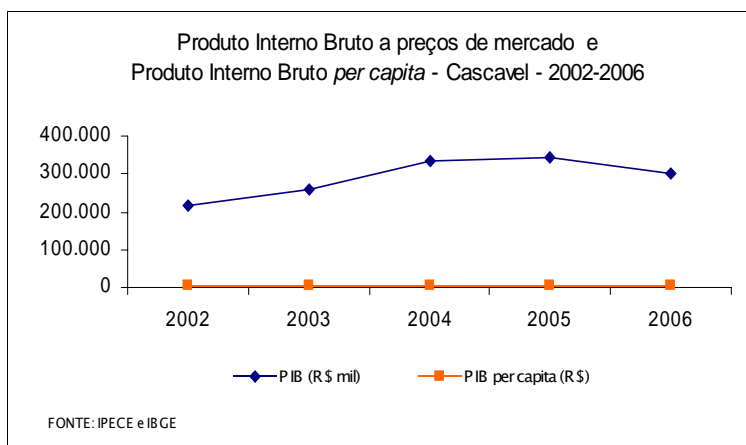


**4.1 - PRODUTO INTERNO BRUTO**

Produto Interno Bruto - 2006

Discriminação	Município	Estado
PIB a preços de mercado (R\$ mil)	302.168	46.309.884
PIB <i>per capita</i> (R\$ 1,00)	4.703	5.636
PIB por setor (%)		
Agropecuária	8,71	7,26
Indústria	36,93	23,53
Serviços	54,36	69,21

Fontes: IBGE/IPECE.



**4.2 - FINANÇAS PÚBLICAS**

Receita Municipal - 2007

Discriminação	Receita Municipal	
	Valor Corrente (R\$ mil)	% Sobre a Receita Total
Receita Total	46.218	100,00
Receitas correntes	42108	91,11
Receita tributária	2.109	5,01
Receita de contribuições	565	1,34
Receita patrimonial	13	0,03
Receita de serviços	0	0,00
Transferências correntes	38.302	90,96
Outras receitas correntes	1.119	2,66
Receitas de capital	4.110	8,89

Fonte: Tribunal de Contas dos Municípios (TCM).

Despesa Municipal - 2007

Discriminação	Despesa Municipal	
	Valor Corrente (R\$ mil)	% Sobre a Receita Total
Total	45.248	100,00
Despesas correntes	40.877	90,34
Pessoal e encargos sociais	21.277	52,05
Juros e encargos da dívida	61	0,15
Outras despesas correntes	19.539	47,80
Despesas de capital	4.371	9,66
Investimentos	3.694	84,51
Inversões financeiras	81	1,85
Amortização da dívida	596	13,63

Fonte: Tribunal de Contas dos Municípios (TCM).

## Receita Estadual Arrecadada - 2007

Discriminação	Receita Estadual Arrecadada	
	Valor Corrente (R\$ mil)	% Sobre a Receita Total
Receita total	2.702	0,07
Receita tributária	2.702	0,07
Receita do ICMS	2.142	0,05

Fonte: Secretaria da Fazenda (SEFAZ).

Nota: Não foram considerados ajustes e anulações de receitas.

## Receita da União Arrecadada - 2007

Discriminação	Receita da União Arrecadada	
	Valor Corrente (R\$ mil)	% Sobre a Receita Total
Receita total	3.864	0,10
Arrecadação IPI	95	0,03

Fonte: Secretaria Regional da Receita Federal.

Nota: Arrecadação bruta sem retificações.



## 5 – POLÍTICA



### Prefeitura

Endereço	Telefone / e-mail
Av. Chanceler Edson Queiroz, 2650 – Rio Novo C.E.P: 62.850-000	(85) 3334-2840 Fax (85) 3334-2833 pmc-cont@fortalnet.com.br

Fonte: Associação dos Municípios e Prefeitos do Estado do Ceará (APRECE).

### Prefeito Eleito - 2008

Nome	Partido
Décio Paulo Bonilha Munhoz (DR. DÉCIO)	PT

Fonte: Associação dos Municípios e Prefeitos do Estado do Ceará (APRECE).