

GOVERNO DO ESTADO DO CEARÁ  
SECRETARIA DO PLANEJAMENTO E GESTÃO (SEPLAG)  
Instituto de Pesquisa e Estratégia Econômica do Ceará (IPECE)

# PERFIL BÁSICO MUNICIPAL

**BOA VIAGEM**

Fortaleza-CE  
2009

# Apresentação

O Instituto de Pesquisa e Estratégia Econômica do Ceará (IPECE) tem a satisfação de divulgar o Perfil Básico Municipal 2009, dando seguimento em sua missão de realizar estudos e disponibilizar indicadores socioeconômicos e geográficos para o Ceará.

As informações disponibilizadas no Perfil Básico Municipal, na forma de tabelas e gráficos, envolvem as principais características geográficas e socioeconômicas para cada um dos 184 municípios do Estado do Ceará.

Com este documento, almejamos contribuir para a formação e divulgação de ampla base de indicadores sobre os municípios cearenses subsidiando o planejamento de projetos, programas e políticas públicas voltadas para a melhora da qualidade de vida da população cearense.

Por fim, externamos nossos agradecimentos às diversas instituições que forneceram a base de dados que foi utilizada para a elaboração deste estudo, bem como reconhecemos a dedicação e o empenho da equipe técnica do IPECE .

*Eveline Barbosa Silva Carvalho*

*Diretora Geral*

GOVERNO DO ESTADO DO CEARÁ

Cid Ferreira Gomes – Governador

SECRETARIA DO PLANEJAMENTO E GESTÃO (SEPLAG)

Desirée Custódio Mota Gondim – Secretária

INSTITUTO DE PESQUISA E ESTRATÉGIA ECONÔMICA DO CEARÁ (IPECE)

Eveline Barbosa Silva Carvalho – Diretora Geral

---

INSTITUTO DE PESQUISA E ESTRATÉGIA ECONÔMICA DO CEARÁ (IPECE)  
GERÊNCIA DE ESTATÍSTICA GEOGRAFIA E INFORMAÇÃO (GEGIN)

Cleyber Nascimento de Medeiros

ELABORAÇÃO

Cláudia Maria de Pontes Viana

Fátima Juvenal de Sousa

Kathiúscia Alves de Lima

Margarida Maria Sérgio do Nascimento

**CONVENÇÕES**

... O dado é desconhecido, podendo o fenômeno existir ou não existir.

- O fenômeno não existe.

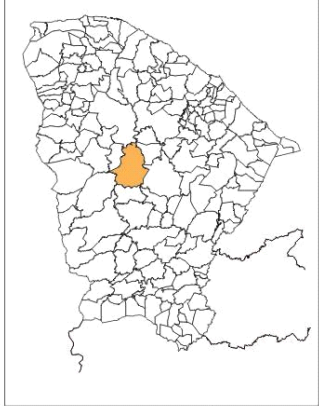
0;0,0;0,00 O dado existe, mas seu valor é inferior à metade da unidade adotada.

40°

# BOA VIAGEM



## MAPA DE LOCALIZAÇÃO



## LEGENDA

CAPITAL	★
CIDADE (ACIMA DE 100.000 HAB.)	■
CIDADE (DE 50.001 ATÉ 100.000 HAB.)	□
CIDADE (DE 20.001 ATÉ 50.000 HAB.)	⊙
CIDADE (DE 5.001 ATÉ 20.000 HAB.)	⊗
CIDADE (MENOS DE 5.000 HAB.) / DISTRITO	●
OUTRAS LOCALIDADES	○
LIMITES	—
FERROVIA IMPLANTADA	—+—+—+—
FERROVIA PLANEJADA	—+—+—+—
AERÓDROMO	✈
AEROPORTO	✈
PORTO	⚓
<b>PREFIXO RODOVIAS:</b>	
FEDERAL	BR
ESTADUAL	CE
TRANSITÓRIA	—
<b>CONSTRUÍDAS:</b>	
PAVIMENTADA PISTA SIMPLES	—
PAVIMENTADA PISTA DUPLA	—
IMPLANTADA	—
LEITO NATURAL	—
<b>EM CONSTRUÇÃO:</b>	
PAVIMENTADA PISTA SIMPLES	—
PAVIMENTADA PISTA DUPLA	—
IMPLANTAÇÃO (EOI)	—
PLANEJADA	—
<b>CONVENÇÕES</b>	
CURSO D'ÁGUA PERMANENTE	—
CURSO D'ÁGUA INTERMITENTE	—
LAGOA, LAGO	—
ÁGUE, BARRAGEM	—

**IPECE** INSTITUTO DE PESQUISA E VIGILÂNCIA ECONÔMICA DO CEARÁ



Fonte: Mapa Básico do Estado do Ceará 2002

# Sumário

<b>1- CARACTERIZAÇÃO GEOGRÁFICA</b> .....	06
1.1 - ASPECTOS GERAIS .....	06
1.2 - POSIÇÃO E EXTENSÃO .....	06
1.3 - CARACTERÍSTICAS AMBIENTAIS .....	06
1.4 - DIVISÃO POLÍTICO-ADMINISTRATIVA .....	07
<b>2- ASPECTOS DEMOGRÁFICOS E SOCIAIS</b> .....	08
2.1 - DEMOGRAFIA .....	08
2.2 - DOMICÍLIOS .....	09
2.3 - SAÚDE .....	09
2.4 - EDUCAÇÃO .....	11
2.5 – EMPREGO E RENDA .....	12
<b>3- INFRA-ESTRUTURA</b> .....	14
3.1 - SANEAMENTO .....	14
3.2 - ENERGIA ELÉTRICA .....	14
<b>4 - ECONOMIA E FINANÇAS</b> .....	15
4.1 - PRODUTO INTERNO BRUTO .....	15
4.2 - FINANÇAS PÚBLICAS .....	15
<b>5 - POLÍTICA</b> .....	17

## 1 - CARACTERIZAÇÃO GEOGRÁFICA



### 1.1 - ASPECTOS GERAIS

#### Características

Município de Origem – Quixeramobim
Ano de Criação - 1864
Lei de Criação – 1.128
Toponímia - Nome simplificado de Nossa Senhora de Boa Viagem. Denominação da capela erguida em Cumprimento à promessa feita por casal de enamorados fugitivos que se encontrava em perigo
Gentílico - Sem nenhum esclarecimento histórico
Código Município - 2302404

Fonte: IBGE/IPECE.

### 1.2 - POSIÇÃO E EXTENSÃO

#### Situação Geográfica

Coordenadas Geográficas		Localização	Municípios Limítrofes			
Latitude(S)	Longitude(WGr)		Norte	Sul	Leste	Oeste
5° 07' 39"	39° 43' 56"	Centro-Oeste	Madalena, Itatira, Santa Quitéria	Independência, Pedra Branca	Quixeramobim, Madalena	Monsenhor Tabosa, Independência

Fonte: IBGE/IPECE.

#### Medidas Territoriais

Área		Altitude (m)	Distância em Linha Reta a Capital (km)
Absoluta (km <sup>2</sup> )	Relativa (%)		
2.836,77	1,91	275,6	206,0

Fonte: IBGE/IPECE.

### 1.3 - CARACTERÍSTICAS AMBIENTAIS

#### Aspectos Climáticos

Clima	Pluviosidade (mm)	Temperatura Média (°C)	Período Chuvoso
Tropical Quente Semi-árido	703,8	26° a 28°	fevereiro a abril

Fonte: FUNCEME/IPECE.

#### Componentes Ambientais

Relevo	Solos	Vegetação	Bacia Hidrográfica
Depressões Sertanejas e Maciços Residuais	Solos Litólicos, Latossolo Vermelho-Amarelo, Podzólico Vermelho-Amarelo e Vertissolo	Caatinga Arbustiva Densa, Floresta Caducifólia Espinhosa e Floresta Subcaducifólia Tropical Pluvial	Banabuiú

Fonte: FUNCEME/IPECE.

**1.4 - DIVISÃO POLÍTICO-ADMINISTRATIVA**

Divisão Territorial

Códigos	Distritos	Ano de Criação
230240405	Boa Viagem	1864
230240407	Águas Belas	-
230240407	Domingos da Costa	1951
230240415	Guia	1963
230240420	Ibuaçu	1938
230240422	Ipiranga	-
230240425	Jacampari	1936

Fonte: IBGE/IPECE.

Regionalização

Região Administrativa	Macrorregião de Planejamento	Mesorregião	Microrregião
12	Litoral Leste/Jaguaribe	Sertões Cearenses	Quixeramobim

Fonte: IBGE/IPECE.

## 2 - ASPECTOS DEMOGRÁFICOS E SOCIAIS

### 2.1 - DEMOGRAFIA

#### População Residente – 1991 e 2000

Discriminação	População Residente			
	1991		2000	
	Nº	%	Nº	%
Total	47.918	100,00	50.306	100,00
Urbana	14.566	30,40	20.820	41,39
Rural	33.352	69,60	29.486	58,61
Homens	24.073	50,24	25.339	50,37
Mulheres	23.845	49,76	24.967	49,63

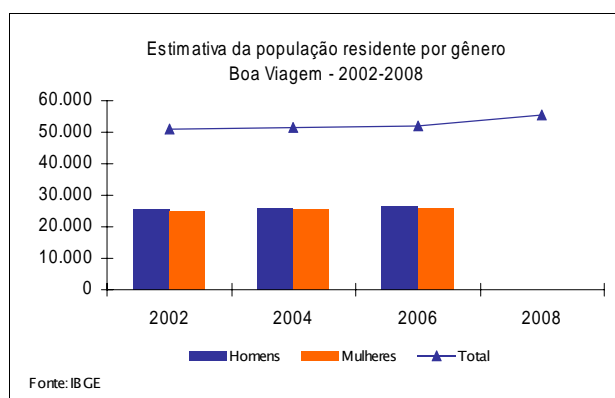
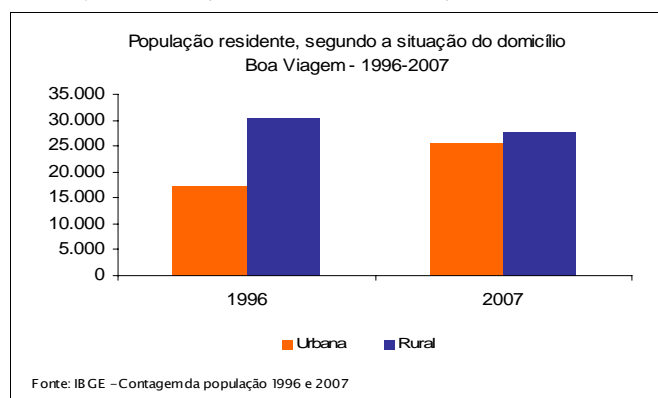
Fonte: IBGE – Censos Demográficos 1991/2000.

#### Estimativa da População – 2007 – 2008

Discriminação	Estimativa da População			
	2007 (1)		2008	
	Nº	%	Nº	%
Total	53.538	100,00	55.728	100,00
Urbana	25.770	48,13	...	...
Rural	27.768	51,87	...	...
Homens	26.973	50,38	...	...
Mulheres	26.565	49,62	...	...

Fonte: Instituto Brasileiro de Geografia e Estatística (IBGE).

(1) Contagem da População 2007. Inclusive a população estimada nos domicílios fechados.



#### Indicadores Demográficos - 1991 e 2000

Discriminação	Indicadores Demográficos	
	1991	2000
Densidade demográfica (hab./km <sup>2</sup> )	14,68	18,46
Taxa geométrica de crescimento anual (%) <sup>(1)</sup>		
Total	0,26	0,54
Urbana	3,76	4,05
Rural	-0,90	-1,36
Taxa de urbanização (%)	30,40	41,39
Razão de sexo	100,96	101,49
Participação nos grandes grupos populacionais (%)	100,00	100,00
0 a 14 anos	40,18	36,22
15 a 64 anos	53,26	55,81
65 anos e mais	6,56	7,97
Razão de dependência <sup>(2)</sup>	87,74	79,18

Fonte: IBGE – Censos Demográficos 1991/2000.

(1) Taxas nos períodos 1980/91 e 1991/00 para os anos de 1991 e 2000, respectivamente.

(2) Quociente entre "população dependente", isto é, pessoas menores de 15 anos e com 65 anos ou mais de idade e a população potencialmente ativa, isto é, pessoas com idade entre 15 e 64 anos.



## 2.2 - DOMICÍLIOS

### Domicílios Particulares Permanentes por Situação e Média de Moradores – 2007

Situação	Domicílios Particulares Permanentes		
	Quantidade	Média de Moradores	
		Município	Estado
Total	14.440	3,70	3,80
Urbana	7.339	3,50	3,70
Rural	7.101	3,90	4,10

Fonte: IBGE – Contagem da População 2007.

## 2.3 - SAÚDE

### Unidades de Saúde Ligadas ao Sistema Único de Saúde (SUS), por Tipo de Prestador - 2007

Tipo de Prestador	Unidades de Saúde Ligadas ao SUS	
	Quantidade	%
Total	14	100,00
Pública	13	92,86
Privada	1	7,14

Fonte: Secretaria da Saúde do Estado do Ceará (SESA).

### Unidades de Saúde Ligadas ao Sistema Único de Saúde (SUS), por Tipo de Unidade - 2007

Tipo de Unidade	Unidades de Saúde Ligadas ao SUS	
	Município	Estado
Total	14	2.480
Hospital geral	1	175
Hospital especializado	-	32
Posto de saúde	-	193
Clínica especializada/Ambulatório especialidades	1	204
Consultórios isolados	-	8
Unidade mista	-	54
Unidade móvel	-	11
Unidade de vigilância sanitária	-	70
Centro de saúde/Unidade básica de saúde	11	1.518
Laboratório central de saúde pública	-	1
Centro/Núcleo de reabilitação	-	5
Centro de atenção psicossocial	-	56
Unidade de serviço auxiliar de diagnóstico e terapia	1	117
Farmácia isolada	-	8
Policlínica	-	26
Pronto socorro especializado	-	2

Fonte: Secretaria da Saúde do Estado do Ceará (SESA).

### Profissionais de Saúde, Ligados ao Sistema Único de Saúde (SUS) – 2007

Discriminação	Profissionais de Saúde Ligados ao SUS	
	Município	Estado
Total	240	62.911
Médicos	23	17.411
Dentistas	10	4.272
Enfermeiros	14	5.203
Outros profissionais de saúde/nível superior	12	5.369
Agentes comunitários de saúde	124	11.982
Outros profissionais de saúde/nível médio	57	18.674

Fonte: Secretaria da Saúde do Estado do Ceará (SESA).

Nota: Profissionais de saúde cadastrados em unidades de entidades públicas e privadas.

## Programa de Saúde da Família - 2007

Discriminação	Crianças Acompanhadas pelo Programa Agentes de Saúde (%)	
	Município	Estado
Até 4 meses só mamando	69,0	71,5
De 0 a 11 meses com vacina em dia	98,2	97,6
De 0 a 11 meses subnutridas (1)	5,2	2,4
De 12 a 23 meses com vacina em dia	98,1	97,7
De 12 a 23 meses subnutridas (1)	14,7	6,7
Peso < 2,5 kg ao nascer (2)	9,5	6,8

Fonte: Secretaria da Saúde do Estado do Ceará (SESA).

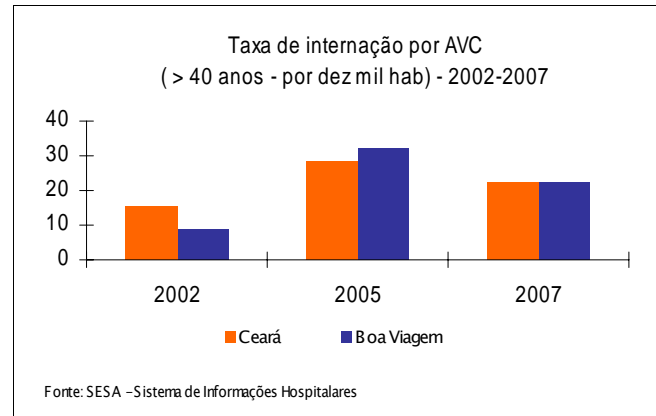
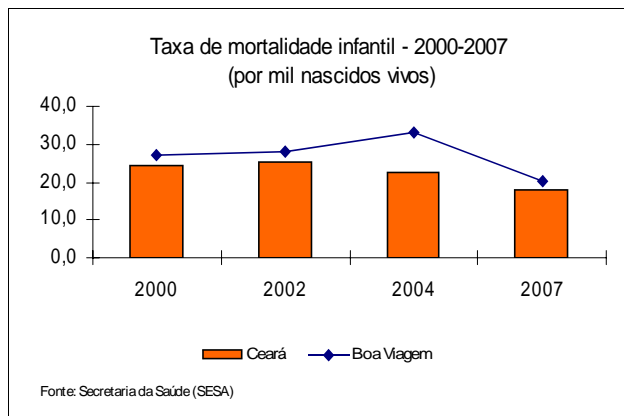
(1) Crianças com peso inferior a P<sub>10</sub>. (2) Dados referente à 2006.

## Principais Indicadores de Saúde – 2007

Discriminação	Principais Indicadores de Saúde	
	Município	Estado
Médicos/1.000 hab.	0,44	2,13
Dentistas/1.000 hab.	0,19	0,52
Leitos/1.000 hab.	1,27	2,31
Unidades de saúde/1.000 hab.	0,27	0,30
Taxa de internação por AVC (40 anos ou mais)/10.000 hab.	22,0	22,47
Nascidos vivos (1)	849	136.385
Óbitos (1)	17	2.439
Taxa de mortalidade infantil/1.000 nascidos vivos (1)	20,0	17,9

Fonte: Secretaria da Saúde do Estado do Ceará (SESA).

(1) Dados referente à 2006.



## Casos Confirmados das Doenças de Notificação Compulsória – 2007

Discriminação	Casos Confirmados das Doenças de Notificação Compulsória	
	Município	Estado
AIDS	3	593
Dengue	8	25.026
Febre tifóide	-	28
Hanseníase	15	2.551
Hepatite viral	7	1.473
Leishmaniose tegumentar	-	976
Leishmaniose Visceral	-	698
Leptospirose	-	58
Meningite	-	364
Raiva	-	-
Tétano acidental	-	23
Tuberculose	11	3.500

Fonte: Secretaria da Saúde do Estado do Ceará (SESA).

**2.4 - EDUCAÇÃO**

Número de Professores e Matrícula Inicial - 2007

Dependência Administrativa	Professores		Matrícula Inicial	
	Nº	%	Nº	%
Total	605	100,00	17.165	100,00
Federal	-	-	-	-
Estadual	79	13,06	3.128	18,22
Municipal	478	79,01	13.415	78,16
Particular	48	7,93	622	3,62

Fonte: Secretaria da Educação Básica (SEDUC).

Escolas com Equipamentos e Salas de Aula - 2007

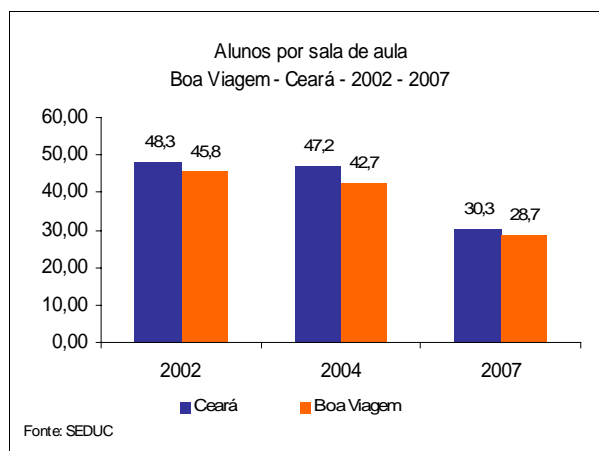
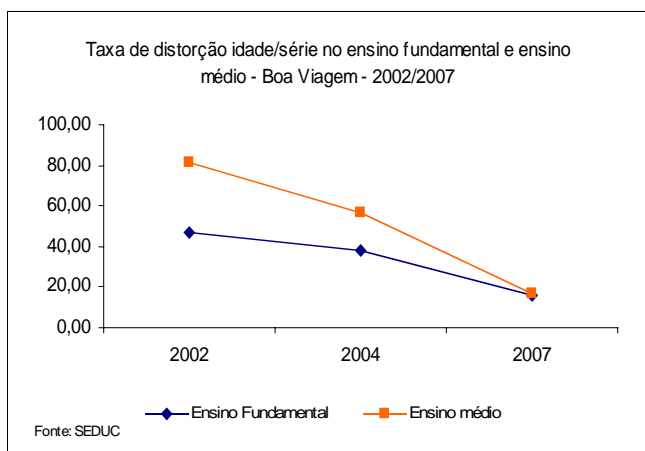
Discriminação	Federal		Estadual		Municipal		Particular	
	Nº	Equip./ escola	Nº	Equip./ escola	Nº	Equip./ escola	Nº	Equip./ escola
Total de escolas	-	-	3	-	157	-	3	-
Bibliotecas	-	-	3	1,0	21	0,1	3	1,0
Laboratório de informática	-	-	2	0,7	1	0,0	2	0,7
Salas de aula	-	-	41	-	377	-	35	-

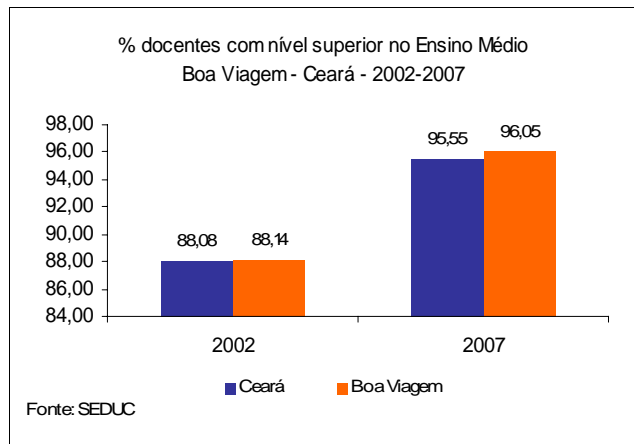
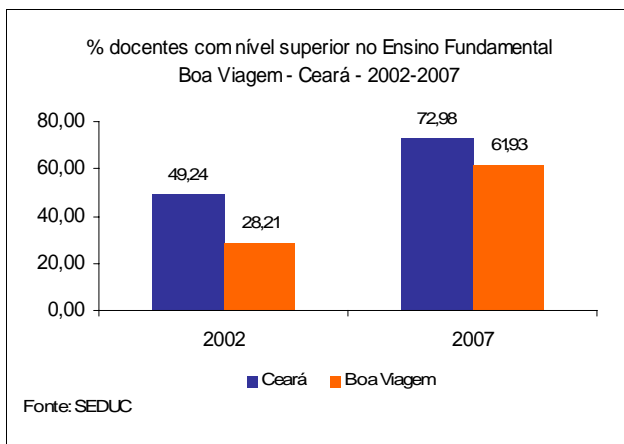
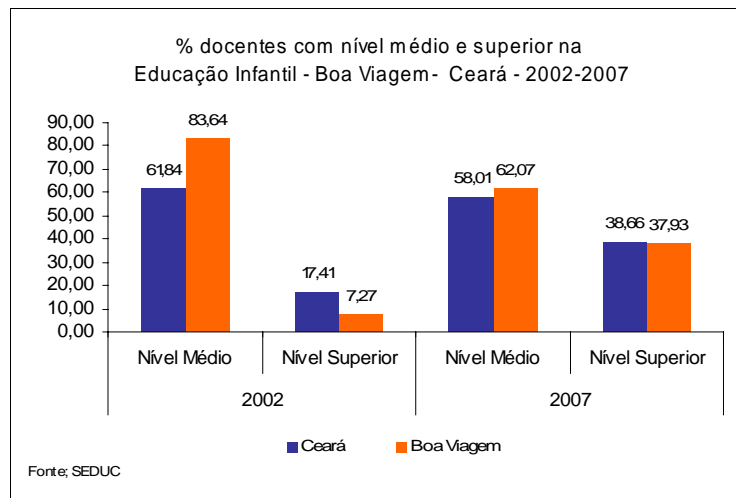
Fonte: Secretaria da Educação Básica (SEDUC).

Indicadores Educacionais no Ensino Fundamental e Médio – 2007

Discriminação	Indicadores Educacionais			
	Ensino Fundamental		Ensino Médio	
	Município	Estado	Município	Estado
Taxas (%)				
Escolarização líquida	96,00	90,23	55,63	57,34
Aprovação	84,7	83,8	79,4	76,7
Reprovação	12,2	11,4	5,7	8,6
Abandono	3,1	4,8	14,9	14,7
Alunos por sala de aula	28,68	30,33	48,38	33,77

Fonte: Secretaria da Educação Básica (SEDUC).





### Índices de Desenvolvimento

Índices	Valor	Posição no Ranking
Índice de Desenvolvimento Municipal (IDM) – 2006	26,57	91
Índice de Desenvolvimento Humano (IDH) – 2000	0,611	128
Índice de Desenvolvimento Social de Resultado (IDS-O) – 2006	0,370	163
Índice de Desenvolvimento Social de Resultado (IDS-R) – 2006	0,4448	98

Fonte: IPECE/PNUD.

## 2.5 – EMPREGO E RENDA

### Número de Empregos Formais - 2007

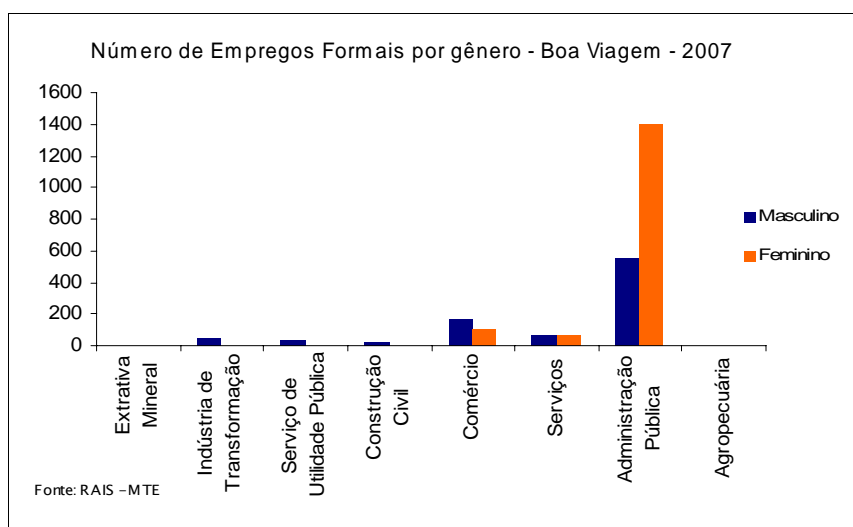
Discriminação	Número de Empregos Formais					
	Município			Estado		
	Total	Masculino	Feminino	Total	Masculino	Feminino
Total das Atividades	2.461	883	1.578	1.059.392	579.890	479.502
Extrativa Mineral	-	-	-	2.448	2.264	184
Indústria de Transformação	53	49	4	208.149	126.713	81.436
Serviços Industriais de Utilidade Pública	34	30	4	6.776	5.852	924
Construção Civil	19	19	-	38.020	35.985	2.035
Comércio	269	165	104	155.512	96.850	58.662
Serviços	142	71	71	285.363	164.107	121.256
Administração Pública	1.944	549	1.395	339.048	126.947	212.101
Agropecuária	-	-	-	24.076	21.172	2.904

Fonte: RAIS/2007 – MTE.

Saldo de Empregos Formais - 2008

Discriminação	Saldo de Empregos Formais					
	Município			Estado		
	Admitidos	Desligados	Saldo	Admitidos	Desligados	Saldo
Total das Atividades	154	113	41	345.458	304.017	41.441
Extrativa Mineral	-	-	-	896	731	165
Indústria de Transformação	11	13	-2	81.213	74.497	6.716
Serviços Industriais de Utilidade Pública	-	-	-	2.243	1.871	372
Construção Civil	11	14	-3	46.423	43.079	3.344
Comércio	86	71	15	75.308	63.635	11.673
Serviços	46	15	31	120.283	104.047	16.236
Administração Pública	-	-	-	2.178	554	1.624
Agropecuária	-	-	-	16.914	15.603	1.311

Fonte: CAGED-MTE



### 3 - INFRA-ESTRUTURA



#### 3.1 - SANEAMENTO

##### Abastecimento de Água - 2007

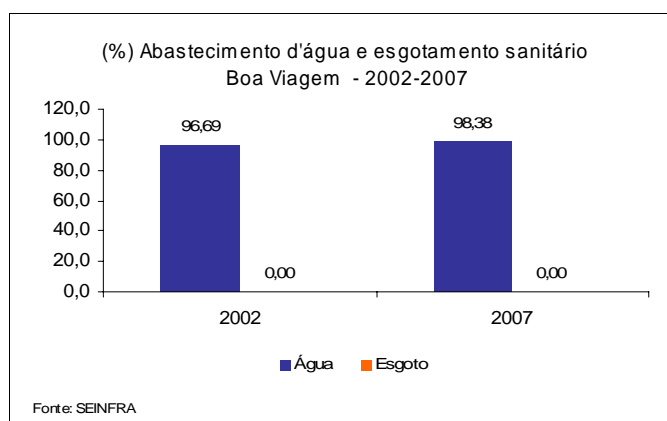
Discriminação	Abastecimento de Água		
	Município	Estado	% Sobre o Total do Estado
Ligações reais	-	1.256.645	-
Ligações ativas	-	1.152.212	-
Volume produzido (m <sup>3</sup> )	-	312.789.596	-
Taxa de cobertura d'água urbana (%)	98,38	91,12	-

Fonte: Companhia de Água e Esgoto do Ceará (CAGECE)/ SEINFRA.

##### Esgotamento Sanitário – 2007

Discriminação	Esgotamento Sanitário		
	Município	Estado	% Sobre o Total do Estado
Ligações reais	-	382.126	-
Ligações ativas	-	363.137	-
Taxa de cobertura urbana de esgoto (%)	-	29,87	-

Fonte: Companhia de Água e Esgoto do Ceará (CAGECE)/ SEINFRA.



#### 3.2 - ENERGIA ELÉTRICA

##### Consumo e Consumidores de Energia Elétrica - 2007

Classes de Consumo	Consumo (mwh)	Consumidores
Total	17.119	15.687
Residencial	8.782	12.190
Industrial	335	27
Comercial	1.883	812
Rural	2.763	2.330
Público	3.323	327
Próprio	33	1
Revenda	-	-

Fonte: Companhia Energética do Ceará (COELCE).

**4 – ECONOMIA E FINANÇAS**

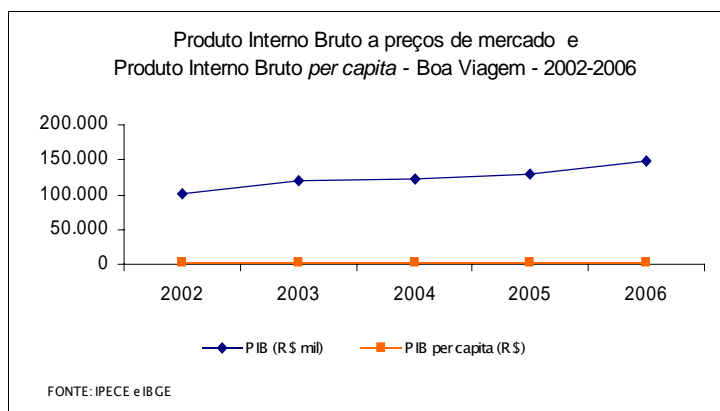


**4.1 - PRODUTO INTERNO BRUTO**

Produto Interno Bruto - 2006

Discriminação	Município	Estado
PIB a preços de mercado (R\$ mil)	149.387	46.309.884
PIB <i>per capita</i> (R\$ 1,00)	2.869	5.636
PIB por setor (%)		
Agropecuária	24,46	7,26
Indústria	8,23	23,53
Serviços	67,31	69,21

Fontes: IBGE/IPECE.



**4.2 - FINANÇAS PÚBLICAS**

Receita Municipal - 2007

Discriminação	Receita Municipal	
	Valor Corrente (R\$ mil)	% Sobre a Receita Total
Receita Total	38.944	100,00
Receitas correntes	38.241	98,20
Receita tributária	1.520	3,98
Receita de contribuições	1.611	4,21
Receita patrimonial	175	0,46
Receita de serviços	2.736	7,16
Transferências correntes	31.040	81,17
Outras receitas correntes	1.159	3,03
Receitas de capital	702	1,80

Fonte: Tribunal de Contas dos Municípios (TCM).

Despesa Municipal - 2007

Discriminação	Despesa Municipal	
	Valor Corrente (R\$ mil)	% Sobre a Receita Total
Total	38.291	100,00
Despesas correntes	31.451	82,14
Pessoal e encargos sociais	17.843	56,73
Juros e encargos da dívida	-	-
Outras despesas correntes	13.608	43,27
Despesas de capital	6.841	17,86
Investimentos	6.151	89,92
Inversões financeiras	-	-
Amortização da dívida	690	10,08

Fonte: Tribunal de Contas dos Municípios (TCM).

## Receita Estadual Arrecadada - 2007

Discriminação	Receita Estadual Arrecadada	
	Valor Corrente (R\$ mil)	% Sobre a Receita Total
Receita total	1.806	0,04
Receita tributária	1.806	0,04
Receita do ICMS	1.281	0,03

Fonte: Secretaria da Fazenda (SEFAZ).

Nota: Não foram considerados ajustes e anulações de receitas.

## Receita da União Arrecadada - 2007


Discriminação	Receita da União Arrecadada	
	Valor Corrente (R\$ mil)	% Sobre a Receita Total
Receita total	1.533	0,04
Arrecadação IPI	0	0,00

Fonte: Secretaria Regional da Receita Federal.

Nota: Arrecadação bruta sem retificações.



## 5 – POLÍTICA



### Prefeitura

Endereço	Telefone / e-mail
Praça. Mons. José Cândido, 100 – Centro C.E.P: 63.870-000	(88) 3427-7001 Fax (88) 3427-7199 pmbv@daterranet.com.br

Fonte: Associação dos Municípios e Prefeitos do Estado do Ceará (APRECE).

### Prefeito Eleito - 2008

Nome	Partido
Fernando Antonio Vieira Assef	PSDB

Fonte: Associação dos Municípios e Prefeitos do Estado do Ceará (APRECE).