



Editoração Casa Civil
CEARÁ
DIÁRIO OFICIAL DO ESTADO

Fortaleza, 16 de janeiro de 2017

SÉRIE 3 ANO IX Nº011

Caderno 1/5

Preço: R\$ 15,78

PODER EXECUTIVO

LEI Nº16.198, 29 de dezembro de 2016.
(Autoria: Mesa Diretora)

DESCREVE OS LIMITES INTERMUNICIPAIS RELATIVOS AOS MUNICÍPIOS DE ABAIARA, ACARAPE, ACOPIARA, AIUABA, ALTANEIRA, ALTO SANTO, ANTONINA DO NORTE, AQUIRAZ, ARACATI, ARACOIABA, ARARENDÁ, ARARIPE, ARATUBA, ARNEIROZ, ASSARÉ, AURORA, BAIXIO, BANABUIÚ, BARBALHA, BARREIRA, BARRO, BATURITÉ, BEBERIBE, BOA VIAGEM, BREJO SANTO, CAMPOS SALES, CANINDÉ, CAPISTRANO, CARIDADE, CARIRIAÇU, CARIÚS, CASCAVEL, CATARINA, CATUNDA, CAUCAIA, CEDRO, CHORÓ, CHOROZINHO, CRATEÚS, CRATO, DEPUTADO IRAPUAN PINHEIRO, ERERÊ, EUSÉBIO, FARIAS BRITO, FORTALEZA, FORTIM, GENERAL SAMPAIO, GRANJEIRO, GUAÍUBA, GUARAMIRANGA, HORIZONTE, IBARETAMA, IBICUITINGA, ICAPUÍ, ICÓ, IGUATU, INDEPENDÊNCIA, IPAPORANGA, IPAUMIRIM, IPUEIRAS, IRACEMA, ITAIÇABA, ITAITINGA, ITAPIPOCA, ITAPIÚNA, ITATIRA, JAGUARETAMA, JAGUARIBARA, JAGUARIBE, JAGUARUANA, JARDIM, JATI, JUAZEIRO DO NORTE, JUCÁS, LAVRAS DA MANGABEIRA, LIMOEIRO DO NORTE, MADALENA, MARACANAÚ, MARANGUAPE, MAURITI, MILAGRES, MILHÁ, MIRAÍMA, MISSÃO VELHA, MOMBAÇA, MONSENHOR TABOSA, MORADA NOVA, MULUNGU, NOVA OLINDA, NOVA RUSSAS, NOVO ORIENTE, OCARA, ORÓS, PACAJUS, PACATUBA, PACOTI, PALHANO, PALMÁCIA, PARAMBU, PARAMOTI, PEDRA BRANCA, PENAFORTE, PEREIRO, PINDORETAMA, PIQUET CARNEIRO, PORANGA, PORTEIRAS, POTENGI, POTIRETAMA, QUITERIANÓPOLIS, QUIXADÁ, QUIXELÔ, QUIXERAMOBIM, QUIXERÉ, REDENÇÃO, RUSSAS, SABOEIRO, SALITRE, SANTA QUITÉRIA, SANTANA DO CARIRI, SÃO GONÇALO DO AMARANTE, SÃO JOÃO DO JAGUARIBE, SENADOR POMPEU, SOLONÓPOLE, TABULEIRO DO NORTE, TAMBORIL, TARRAFAS, TAUÁ, UMARI E VÁRZEA ALEGRE, TODOS DO ESTADO DO CEARÁ.

O GOVERNADOR DO ESTADO DO CEARÁ. Faço saber que a Assembleia Legislativa decretou e eu sanciono a seguinte Lei:

Art.1º Ficam descritos os limites intermunicipais dos municípios do Estado do Ceará, resultantes do levantamento realizado pelo Instituto de Pesquisa e Estratégia Econômica do Ceará – IPECE, Instituto Brasileiro de Geografia e Estatística – IBGE, e pela Assembleia Legislativa do Ceará – ALCE, constantes dos anexos I a CXXVIII desta Lei, de acordo com os respectivos memoriais descritivos e mapas atualizados e georreferenciados.

Art.2º Os limites intermunicipais ora descritos se fundamentam na Lei nº1.153, de 22 de novembro de 1951 e alterações posteriores referentes à criação de municípios; nas cartas topográficas da Diretoria de Serviço Geográfico – DSG, e da Superintendência do Desenvolvimento do Nordeste – SUDENE, na escala 1:100.000, digitalizadas pelo Instituto Brasileiro de Geografia e Estatística - IBGE, na projeção UTM (Universal Transversa de Mercator) datum SAD-1969; e, bem assim, nas imagens de satélites Landsat 5 e SPOT 5, no mapeamento municipal do censo demográfico 2010 e nas atualizações cartográficas obtidas em campo por meio de GPS (Global Positioning System).

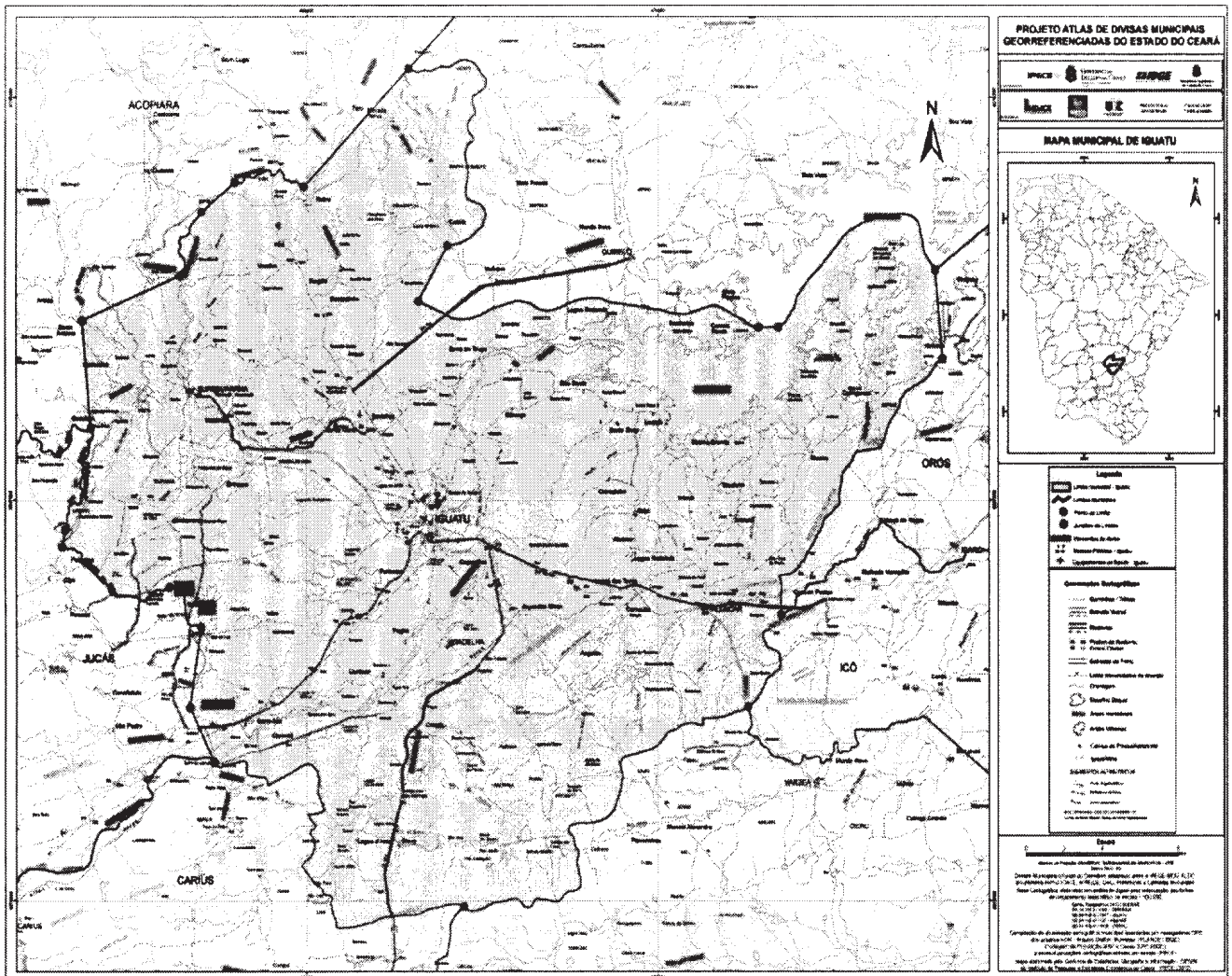
Art.3º Esta Lei entra em vigor na data de sua publicação.

Art.4º Ficam revogadas as disposições em contrário.

PAÇO DA ABOLIÇÃO, DO GOVERNO DO ESTADO DO CEARÁ, em Fortaleza, 29 de dezembro de 2016.

Camilo Sobreira de Santana
GOVERNADOR DO ESTADO DO CEARÁ





Mapa municipal de Iguatu, parte integrante desta Lei.

ANEXO LVII - A QUE SE REFERE O ART.1º DA LEI Nº16.198, DE 29 DE DEZEMBRO DE 2016

MEMORIAL DESCRITIVO (Descrição dos Limites)

MUNICÍPIO DE INDEPENDÊNCIA

Com o município de TAMBORIL - Ao norte, Começa no meio da Lagoa da Jurema, no ponto de coordenadas [343.228/9.421.856]; segue em linha reta até o ponto de coordenadas [354.485/9.430.048], no divisor de águas entre os Rios Pinheiro e Poti; segue pelo divisor até o ponto de coordenadas [371.468/9.429.043], no pico da Serra de Santa Rita, na convergência das vertentes dos Rios Quixeramobim, Pinheiro e Poti.

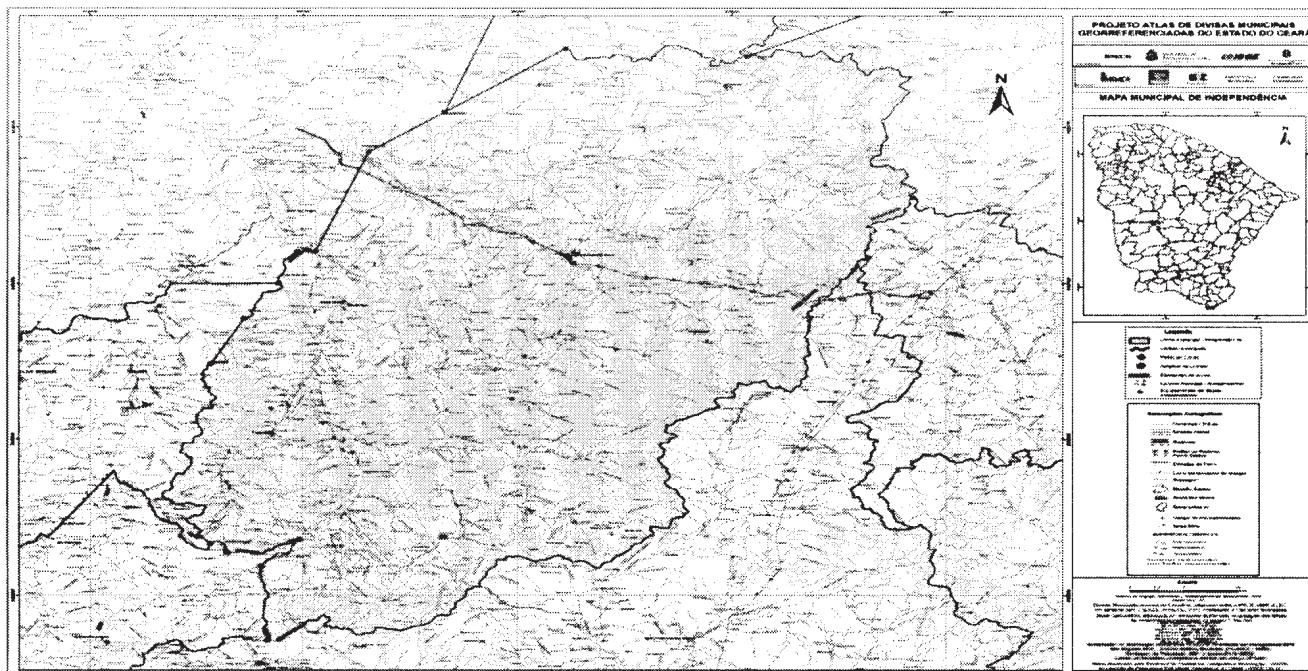
Com o município de BOA VIAGEM - A leste, Começa no ponto de coordenadas [371.468/9.429.043], no pico da Serra de Santa Rita, na convergência das vertentes dos Rios Quixeramobim, Pinheiro e Poti; e segue pelo divisor de águas entre os Rios Poti e Quixeramobim até o ponto de coordenadas [386.918/9.411.030], na convergência das vertentes dos Rios Quixeramobim, Banabuiú e Poti, na Serra do Calogi.

Com o município de PEDRA BRANCA - A leste, Começa no ponto de coordenadas [386.918/9.411.030], na convergência das vertentes dos Rios Quixeramobim, Banabuiú e Poti, na Serra do Calogi; segue pelo divisor de águas entre os Rios Poti e Banabuiú, até o ponto de coordenadas [382.729/9.403.348], na convergência das vertentes dos Rios Jaguaribe, Banabuiú e Poti, na confrontação da nascente do Rio Carrapateiras, na Serra das Pipocas.

Com o município de TAUÁ - Ao sul, Começa no ponto de coordenadas [382.729/9.403.348], na convergência das vertentes dos Rios Jaguaribe, Banabuiú e Poti, na confrontação da nascente do Rio Carrapateiras, na Serra das Pipocas; segue pelo divisor de águas entre os Rios Poti e Jaguaribe até a nascente do Riacho Touro, na Serra da Joaquina [326.742/9.354.201].

Com o município de QUITERIANÓPOLIS - A oeste, Começa na Serra da Joaquina, na nascente do Riacho Touro [326.742/9.354.201]; desce por este riacho até sua foz no Rio Jucá [326.106/9.363.799]; desce por este riacho até a foz do Riacho do Gorgulho [329.751/9.367.232]; sobe por este riacho, continua a subir pelo Riacho Antônio Pereira até sua nascente [322.895/9.365.644]; toma o divisor de águas do Serrote do Paturi e segue por este divisor até a nascente do Riacho Pau Ferro Emendado [321.382/9.366.720].

Com o município de NOVO ORIENTE - A oeste, Começa na nascente do Riacho Pau Ferro Emendado [321.382/9.366.720]; toma o divisor de águas entre os Rios Poti e Jucás e segue por este divisor até o ponto de coordenadas [321.418/9.389.650], no Morro do Azul; vai em linha reta até a nascente do Riacho das Aroeiras [324.517/9.395.485] e desce pelo referido riacho até o ponto de coordenadas [327.778/9.399.991], no Riacho das Aroeiras.



Mapa municipal de Independência, parte integrante desta Lei.

ANEXO LVIII - A QUE SE REFERE O ART.1º DA LEI Nº16.198, DE 29 DE DEZEMBRO DE 2016

MEMORIAL DESCRITIVO
(Descrição dos Limites)

MUNICÍPIO DE IPAPORANGA

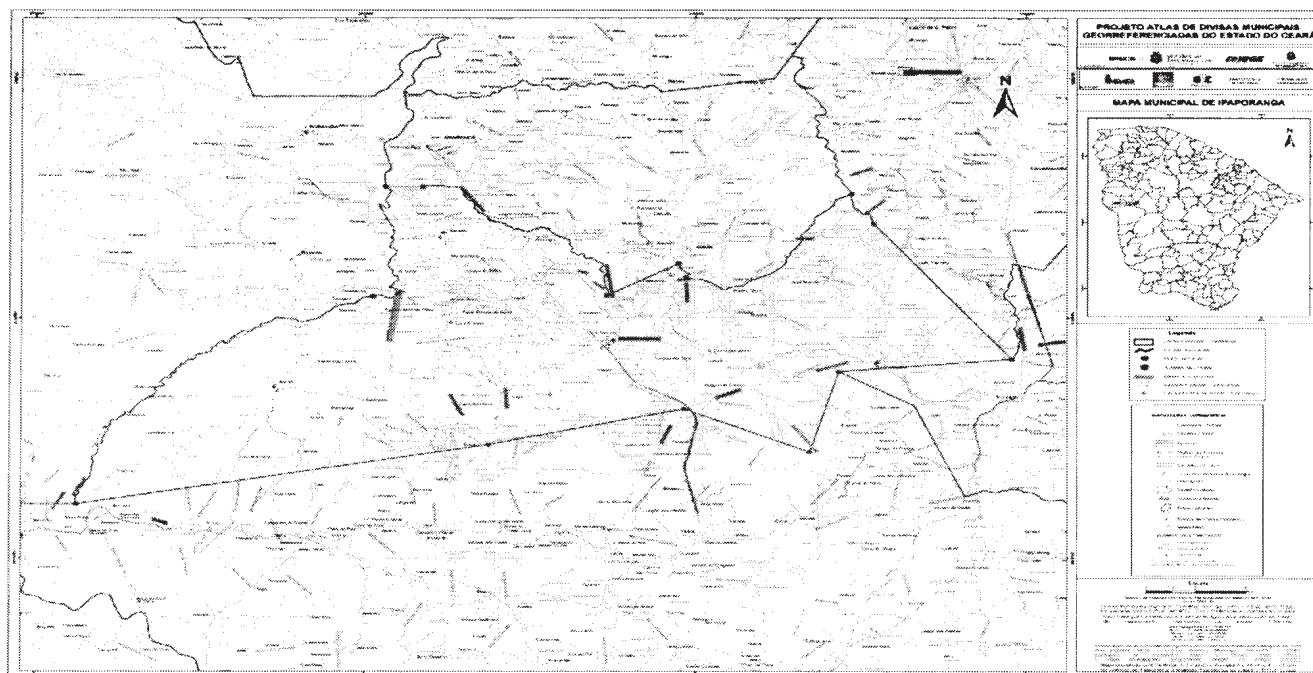
Com o município de ARARENDÁ - Ao norte, Começa no ponto de coordenadas [291.273/9.470.945], no divisor de águas da Serra da Ibiapaba; segue pelo paralelo para leste, até a nascente mais setentrional do Riacho do Olho d'Água [293.556/9.470.945], desce por este riacho até sua foz no Riacho Massapé [304.651/9.461.880]; segue em linha reta até o cruzamento da Estrada Diamante/Ipaporanga com o Rio Diamante [309.001/9.464.558]; desce pelo Rio Diamante até o cruzamento com a Estrada Nova Russas/Fazenda Picada/Piedade [309.453/9.463.391]; segue por esta estrada até o cruzamento da reta tirada do pico da Serra do Cedro na direção do cume da Serra Verde [319.463/9.470.376];

Com o município de NOVA RUSSAS - A leste, Começa na Estrada Nova Russas/Fazenda Picada/Piedade, no cruzamento da reta tirada do ápice da Serra do Cedro para o cume da Serra Verde [319.463/9.470.376]; segue pelo divisor de águas entre os Rios Poti e Acaraú até o ponto de coordenadas [320.803/9.467.846] e vai por uma linha reta até a foz do Riacho Imburana no Riacho da Pintada [329.156/9.456.539].

Com o município de TAMBORIL - Ao sul, Começa na foz do Riacho Imburana no Riacho da Pintada [329.156/9.456.539] e vai por uma reta até o pico do Serrote Sacramento [318.681/9.455.499].

Com o município de CRATEÚS - Ao sul, Começa no pico do Serrote Sacramento [318.681/9.455.499]; vai em linha reta até o pico da Serra da Imburaninha [316.918/9.448.806]; segue por outra reta para a foz da Grota do Maia no Rio Diamante [309.288/9.452.397]; vai, ainda em linha reta, até a confluência dos Riachos do Bastião e do Mel [297.516/9.449.430] e segue, por outra linha reta, até cruzamento do Riacho Cachoeira com o paralelo tirado do pico da Serra Simbaúba [272.520/9.444.482].

Com o município de PORANGA - Ainda a oeste, Começa no cruzamento do Riacho Cachoeira com o paralelo tirado do pico da Serra Simbaúba [272.520/9.444.482]; sobe pelo Riacho Cachoeira até o ponto de coordenadas [290.516/9.461.824], em sua nascente mais oriental; toma o divisor de águas da Serra da Ibiapaba e segue por este divisor até o ponto de coordenadas [291.273/9.470.945], na incidência do paralelo tirado da nascente mais setentrional do Riacho do Olho d'Água.



Mapa municipal de Ipaporanga, parte integrante desta Lei.