

# ***CENSO 2010***

---

***Unidade Estadual do IBGE no Ceará – UE/CE***

***Fortaleza, 26 de março de 2010***

***Nossa missão:***

***Retratar o Brasil com  
informações necessárias ao  
conhecimento de sua realidade  
e ao exercício da cidadania***

# **XII Censo Demográfico 2010**

Constitui-se de um grande retrato em extensão e profundidade da população brasileira e de suas características sócio-econômicas.

Base na qual deverá se assentar o planejamento público e privado da próxima década.



## **Importância do Censo 2010:**

Os censos demográficos constituem uma importante fonte de informações sobre a situação de vida da população nos municípios e localidades.

Os censos produzem informações imprescindíveis para a definição de políticas públicas e para a tomada de decisões de investimentos públicos e privados.



## **Dimensões do Censo 2010**

- **Universo:** Todo o território nacional
- **Municípios:** 5.565 Municípios
- **Domicílios:** Aproxim. 58 milhões
- **Setores:** 280 mil setores censitários
- **Pessoal envolvido:** Cerca de 240 mil
- **Orçamento Previsto:** R\$ 1,4 Bilhões



## **Tecnologias Envolvidas:**

- Computadores (PDA, Note e Netbook)
- Georeferenciamento por GPS
- Rede de comunicação segura via internet
- Banco de dados centralizado
- Acessórios (Pendrive, Memory Card)

## **Novidades do Censo 2010**

- Base Territorial Digital
- Integração da BT com o CNEFE
- Uso de PDAs na coleta
- Uso de notebooks nos postos de coleta
- Preenchimento de questionários via internet para os domicílios fechados.

## Conceito e finalidades

- Setor Censitário – É a unidade de controle cadastral formada por área contínua, integralmente contida em área urbana ou rural, cuja dimensão, número de domicílios e de estabelecimentos agropecuários, permitem ao **Recenseador** cumprir suas atividades em um prazo determinado, respeitando o cronograma de atividades.



## Conceito e finalidades e Estruturas

- Mapas Municipais Estatísticos
- Limites municipais e intramunicipais
- Áreas de divulgação e apuração do Censo:  
Brasil, Grandes Regiões, UF, Municípios,  
Distritos, Bairros, Setor Censitário, Quadras  
e Ruas
- Estrutura Censitária - CE

## ***PROJETO DE AGREGAÇÃO DE ÁREA***

- Exposição dos motivos.
- Cópia da lei de criação do Município.
- Minuta do termo aditivo à lei xxxx, que criou xxxx.
- Relação de coordenadas das localidades assistidas por xxxxx e as suas diversas benfeitorias.
- Fotografias das benfeitorias executadas e mantidas nas localidades.
- Relação de abaixo-assinados, favoráveis à agregação da área de xxxx, por xxxx.
- Anexo: Mapa de xxxx, com a área de xxxx, a ser agregada.

- *Fechamento da Base Territorial*
- *Locais dos Postos de Coleta*
- *Pré Coleta*
  - *Municípios com + de 1500 domicílios urbanos:*  
*12/04 a 23/06/2010*
  - *Municípios com até 1500 domicílios urbanos:* *07/05*  
*a 23/06/2010*

## ***QUADRO DE VAGAS PARA O CENSO 2010***

### ➤ **CEARÁ**

- **ACS** (Agente Censitário Supervisor): **985**
- **ACM** (Agente Censitário Municipal): **225**
- **ACI** (Agente Censitário de Informática): **47**
- **ACA** (Agente Censitário Administrativo): **30**
- **ACR** (Agente Censitário Regional): **8**

## ***QUADRO DE VAGAS PARA O CENSO 2010***

### ➤ **FORTALEZA**

- **ACS** (Agente Censitário Supervisor): **259**
- **ACM** (Agente Censitário Municipal): **29**
- **ACI** (Agente Censitário de Informática): **14**
- **ACA** (Agente Censitário Administrativo): **30**
- **ACR** (Agente Censitário Regional): **6**



# ***PROCESSO SELETIVO SIMPLIFICADO PARA RECENSEADOR***

## **➤ FORTALEZA**

- Vagas Totais: 2208**
- PNE (Portador de Necessidade Especial): 111**
- Ampla Concorrência: 2097**

## ***PROCESSO SELETIVO SIMPLIFICADO PARA RECENSEADOR***

### **➤ FORTALEZA**

- Inscrições pela Internet: **26/02 a 04/04/2010**
- Inscrições pelos Correios: **26/02 a 25/03/2010**
- Aplicação das provas: **30/05/2010**
- Contratação: a partir de **26/07/2010**

# O Censo 2010 e as Comissões

- O Censo 2010
  - importância
  - objetivos
  - uso dos dados para estados e municípios - distribuição de fundos, planejamento.
- Os objetivos da Comissão Censitária Estadual - CCE
  - propiciar a participação de instituições e da sociedade nos trabalhos censitários
  - buscar apoio para a realização do Censo
  - incentivar a participação de representantes das instituições nas Comissões Municipais

## DESENVOLVIMENTO 2007-2010

### CCE

- ▶ Instalação obrigatória
- ▶ Atuar como facilitadora das CMGEs
- ▶ Caráter censitário, mais informativo e mobilizador

### CMGE

- ▶ Maior comprometimento institucional
- ▶ Ampliação dos objetivos de participação social
- ▶ Caráter de continuidade

## Comissão Censitária Estadual - CCE

### OBJETIVOS:

- Abrir caminhos para a implantação das CMGEs
- Disponibilizar insumos para a Base Territorial - BT
- Oferecer apoio logístico no âmbito do estado
- Acompanhar as atividades censitárias com vistas à obtenção da cobertura territorial correta e da melhor qualidade dos dados levantados
- Auxiliar na divulgação em todas as fases



## Importância da CCE para o sucesso das CMGEs

- Disponibilizar insumos para a Base Territorial
- Oferecer apoio logístico no âmbito do estado
- Facilitar a implementação das CMGEs
- Auxiliar na divulgação do Censo 2010
- Acompanhar as atividades censitárias com vistas a garantir a perfeita cobertura e qualidade dos dados coletados.

## Possibilidades de compromissos e parcerias

- Fornecer insumos para a Base Territorial
- Orientar/motivar os representantes das entidades nos municípios para participarem das CMGEs
- Sugestões de outras entidades para participação na CCE

## Periodicidade das reuniões da CCE

- 03 a 04 reuniões, segundo as grandes etapas da operação:
  - Preparo da Base Territorial e da Infraestrutura
  - Processos seletivos
  - Coleta dos dados
  - Primeiros resultados do CENSO

# CMGEs

## **OBJETIVOS:**

- Propiciar a atuação conjunta IBGE/sociedade, acompanhando todo o desenvolvimento dos trabalhos, desde a etapa preparatória até a divulgação dos resultados
- Disponibilizar insumos para a Base Territorial - BT
- Acompanhar as atividades censitárias com vistas à obtenção da cobertura territorial correta e da melhor qualidade dos dados levantados
- Auxiliar na divulgação em todas as fases

## PRINCIPAIS MUDANÇAS

### CMGE

- ▶ Deverá agregar segmentos representativos da sociedade local, ampliando a participação das pessoas nos processos das pesquisas e estudos do IBGE.
- ▶ Deve ser um espaço onde a população possa se reportar ao IBGE para tratar de assuntos relativos a seu território e a sua população.



## As Comissões Municipais de Geografia e Estatística - CMGEs

- Em todos os municípios.
- Caráter permanente.
- Fórum de participação da comunidade local na operação censitária, pesquisas e outros trabalhos do IBGE.
- Canal de relacionamento do município com o IBGE para tratar de assuntos relativos a seu território e a sua população.

# As Comissões Municipais de Geografia e Estatística - CMGEs

- Colaboração na revisão do mapeamento.
- Apoio da comunidade no preparo da infraestrutura, na divulgação e acompanhamento durante coleta de dados, visando a obter a perfeita cobertura do território.
- Transparência dos trabalhos desenvolvidos.

## REUNIÕES ORDINÁRIAS

- Serão realizadas **05** reuniões ordinárias, sendo **02** em **2009** e as outras **03** em **2010**.
- As reuniões extraordinárias serão realizadas tantas quantas forem necessárias.
- Verificação do **quorum mínimo** para a realização da reunião CMGE

## Comissão Municipal de Geografia e Estatística - CMGE

### COMPOSIÇÃO:

- Deverá ter no **mínimo 04** membros,
- Presidente: Chefe da Agência, Coordenador de Área ou de Subárea do IBGE

### MEMBROS:

- Representantes do Poder Executivo, Legislativo e Judiciário.
- Representantes do Ministério Público e de Concessionárias de Serviços Públicos.

- Representantes de Universidades e diretores de escolas.
- Representantes da EMATER, DER, da Policia Militar, INCRA, IPHAN e de outras instituições de âmbito federal, estadual ou municipal.
- Líderes comunitários, sejam eles de associações de moradores, de sindicatos e federações, de clubes, de lojas maçônicas, de instituições religiosas etc.
- Representantes de empresas privadas, inclusive da imprensa local.



## Propósitos da CMGE:

- Integrar o IBGE a Comunidade Local
- Garantir o desenvolvimento das atividades do IBGE
- Disseminar os trabalhos de Geografia e Estatística
- Acompanhar os trabalhos do CENSO 2010
- Dar transparência a operação censitária

## Objetivos da CMGE

A comissão tem por objetivo reunir esforços de todos os interessados nos resultados das atividades censitárias, de modo que os problemas sejam sanados com antecedência para não prejudicar a coleta de dados ou gerar questionamentos nos resultados.

## **Composição da CMGE:**

A CMGE será composta por autoridades e representantes de organizações civis do município que possam colaborar para a plena realização dos trabalhos censitários.





## Competências da CMGE

- Acompanhar os trabalhos do Censo 2010
- Participar da atualização da Base Territorial
- Colaborar na divulgação do Censo 2010
- Divulgar o PSS – Processo Seletivo Simplificado

## Documentos da CMGE:

- Mapas Municipais Estatísticos – MMEs
- Croquis e Descrições dos Setores
- Relatório de acompanhamento da atualização da BT
- Manuais do recenseador e do supervisor
- Relatórios do Sistema de Inf. Ger. da Coleta – SIGC
- Modelo dos questionários do Censo (Básico e Completo)

## **Sigilo das informações**

Os membros devem resguardar o sigilo das informações estatísticas conforme a legislação pertinente.

## **Limitações da CMGE**

À comissão não cabe interferir nas orientações técnicas e conceituais definidas pelo IBGE.



## **Não compete aos membros:**

- Acompanhar o recenseador na entrevista
- Consultar questionários preenchidos
- Alterar orientações técnicas e conceituais
- Fornecer a terceiros relatórios de acompanhamento
- Fornecer a terceiros material distribuído nas reuniões

## **Sistema Gerenciador da CMGE:**

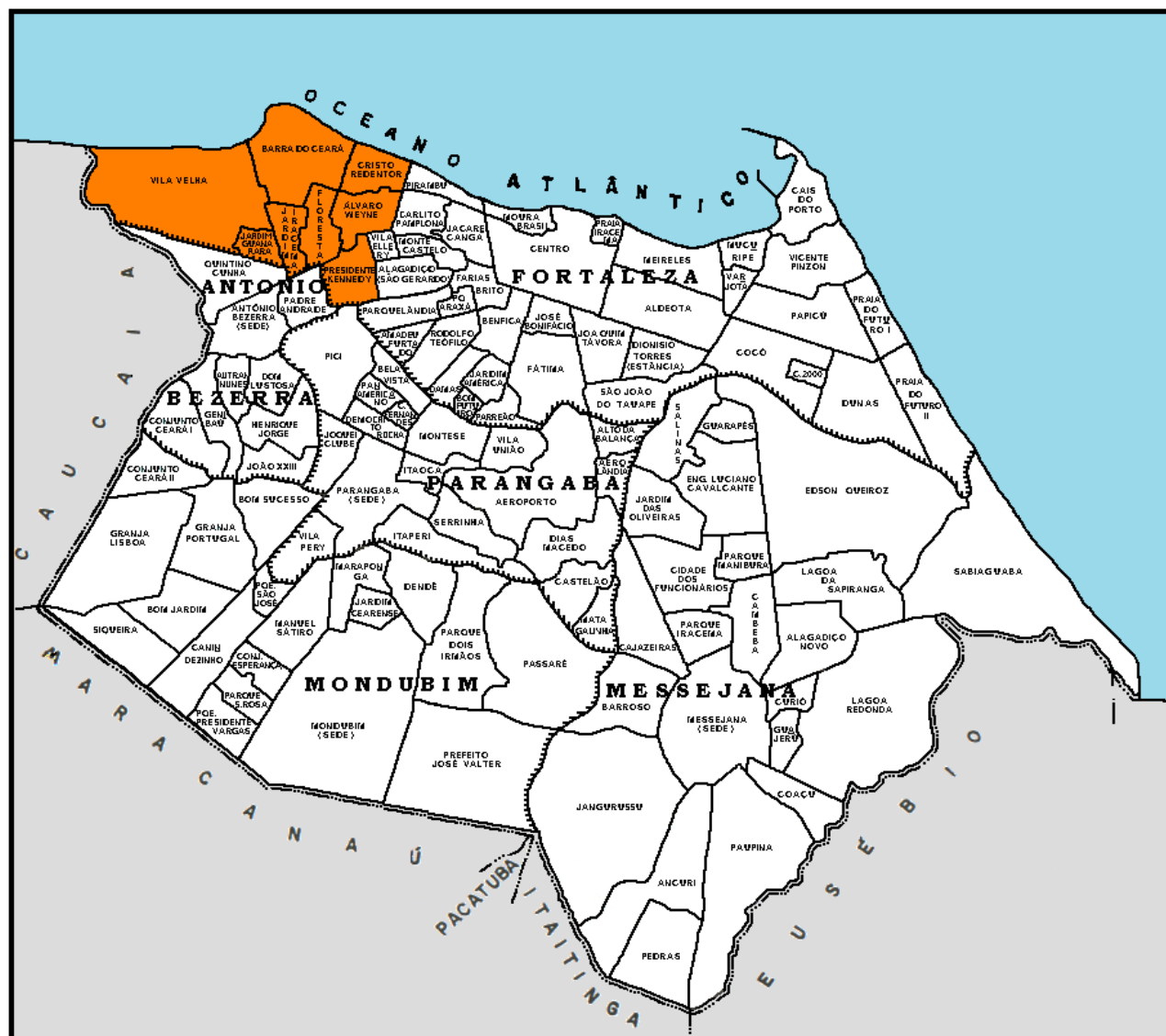
- Sistema informatizado de inclusão de Atas
- Facilitar o acesso às Atas das reuniões
- Manter atualizado o cadastro dos membros
- As Atas poderão ser consultadas via internet





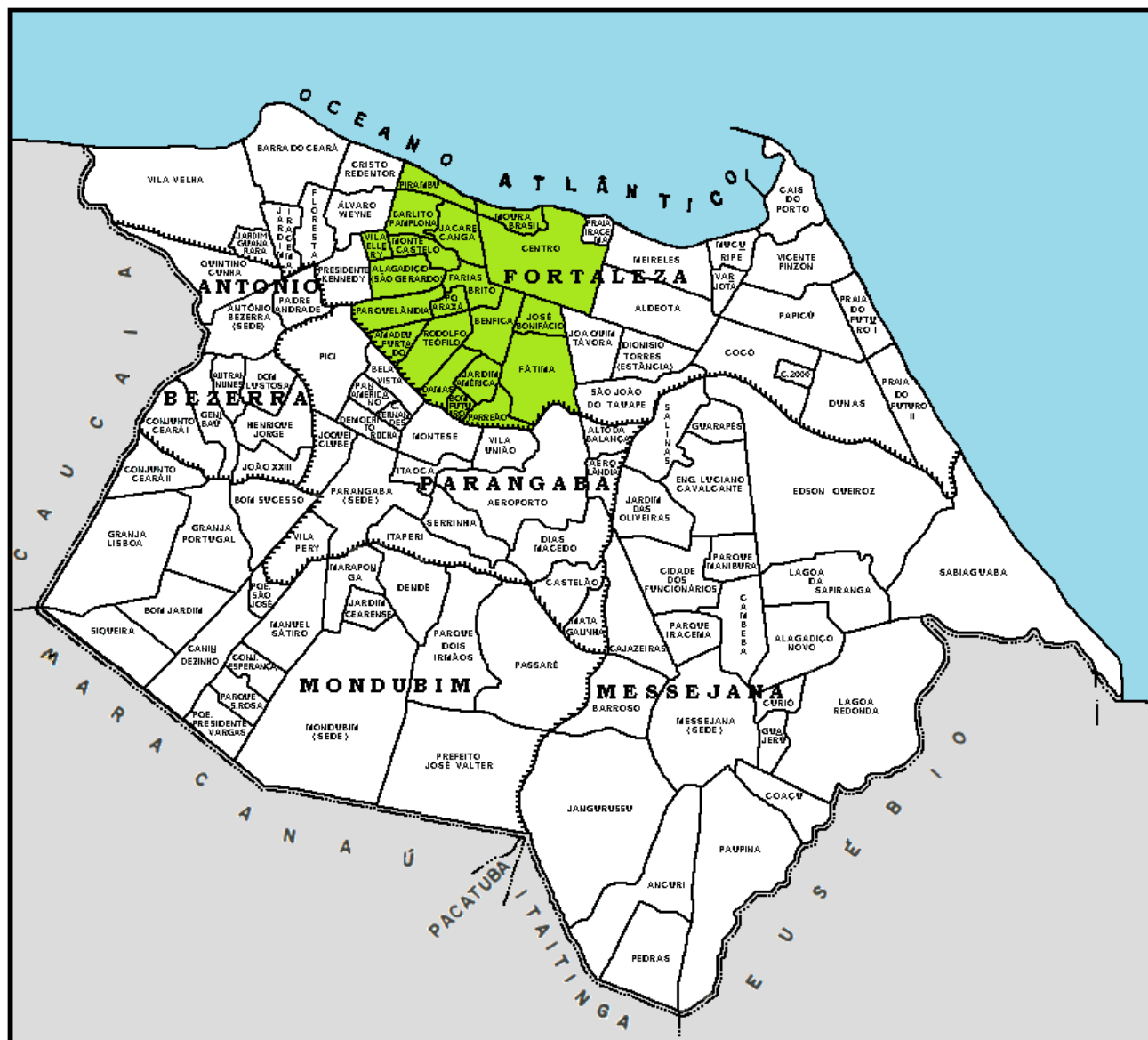
O mapa apresenta a divisão territorial de Fortaleza, Ceará, em distritos. Os distritos são coloridos e rotulados com seus nomes. Os municípios vizinhos são também rotulados: Baturama, Maracá, Mondubim, Messejana, Pacatuba, Itaitinga e Eusébio. O Oceano Atlântico está ao norte e leste da cidade. O mapa é uma representação cartográfica detalhada da estrutura administrativa local.

# SUBÁREA BARRA DO CEARÁ



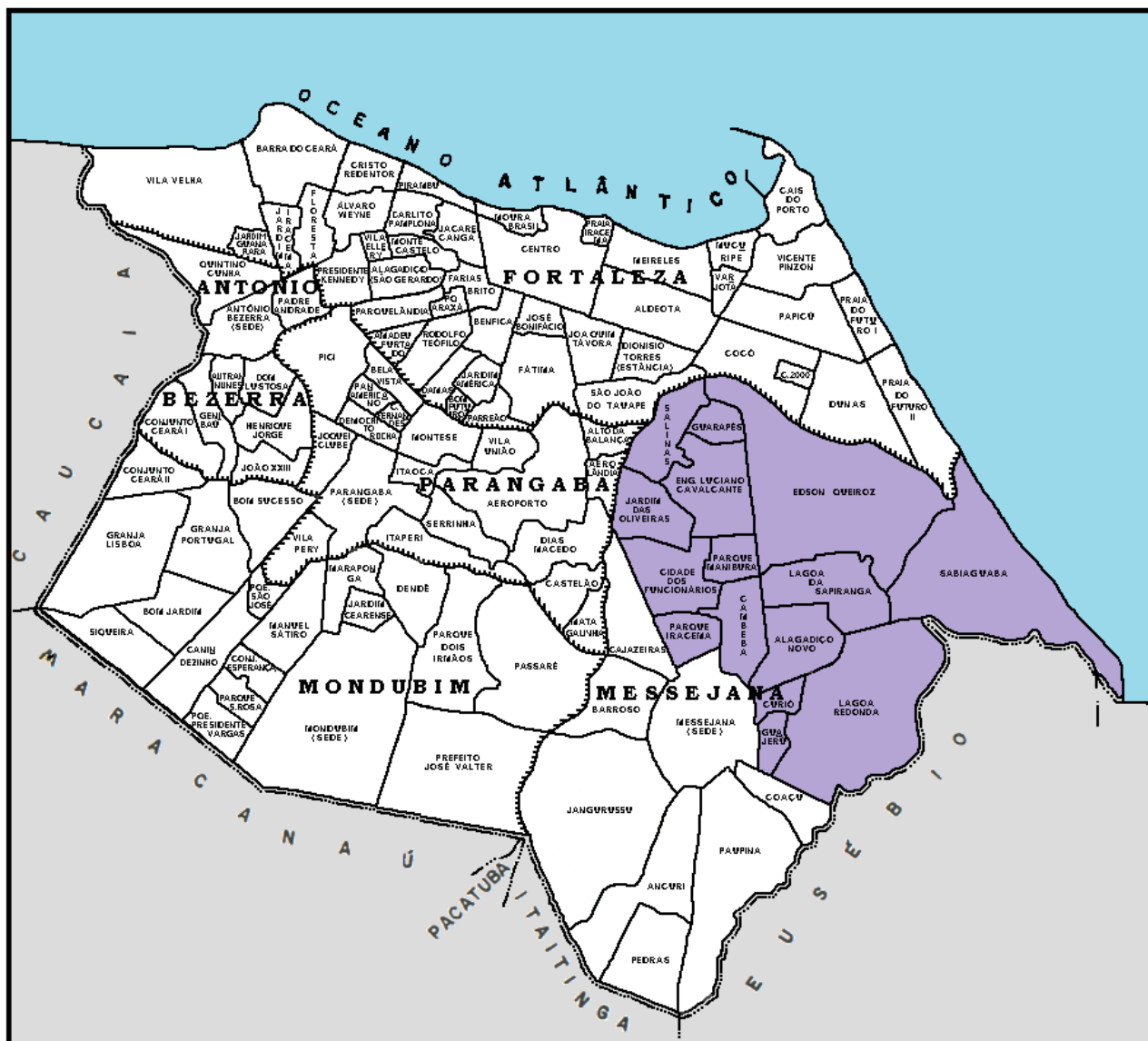
- ESTIMATIVA DE DOMICÍLIOS: 102.497
- ESTIMATIVA DE POPULAÇÃO: 338.240
- ACM: 4
- ACS: 34
- COORDENADOR CARVALHO
- COORDENADOR DE ÁREA: Jerônimo Candea

# SUBÁREA CENTRO

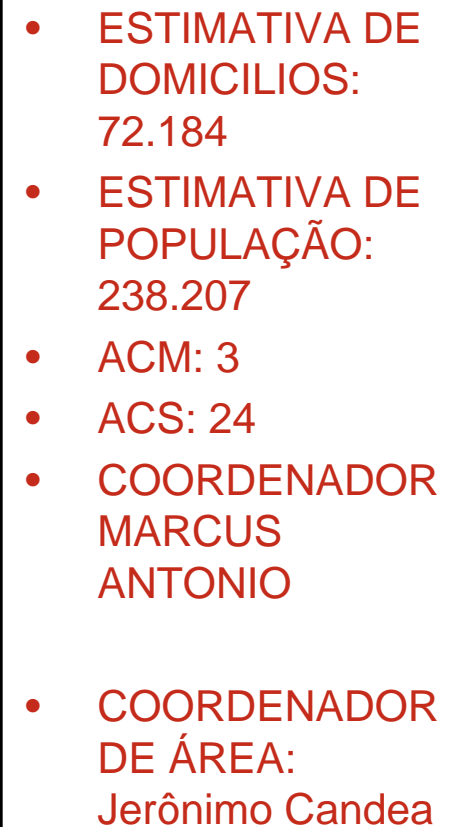


- ESTIMATIVA DE DOMICÍLIOS: 84.872
- ESTIMATIVA DE POPULAÇÃO: 280.078
- ACM: 3
- ACS: 28
- COORDENADOR ANDRÉ / RAFAEL
- COORDENADOR DE ÁREA: Jerônimo Candea

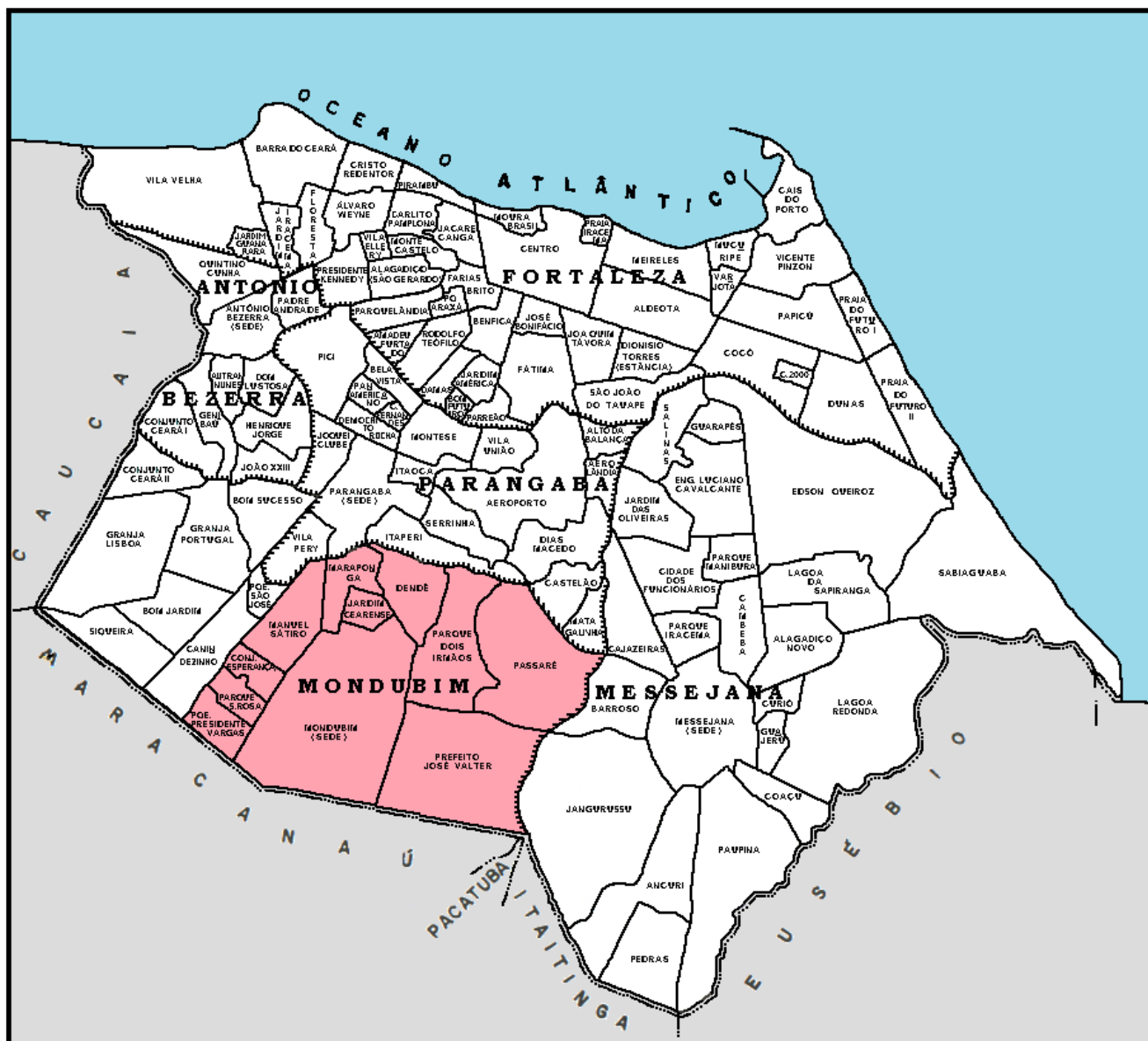
# SUBÁREA CIDADE DOS FUNCIONÁRIOS



- ESTIMATIVA DE DOMÍCIlios: 46.024
- ESTIMATIVA DE POPULAÇÃO: 151.879
- ACM: 2
- ACS: 15
- COORDENADOR CANÁRIO



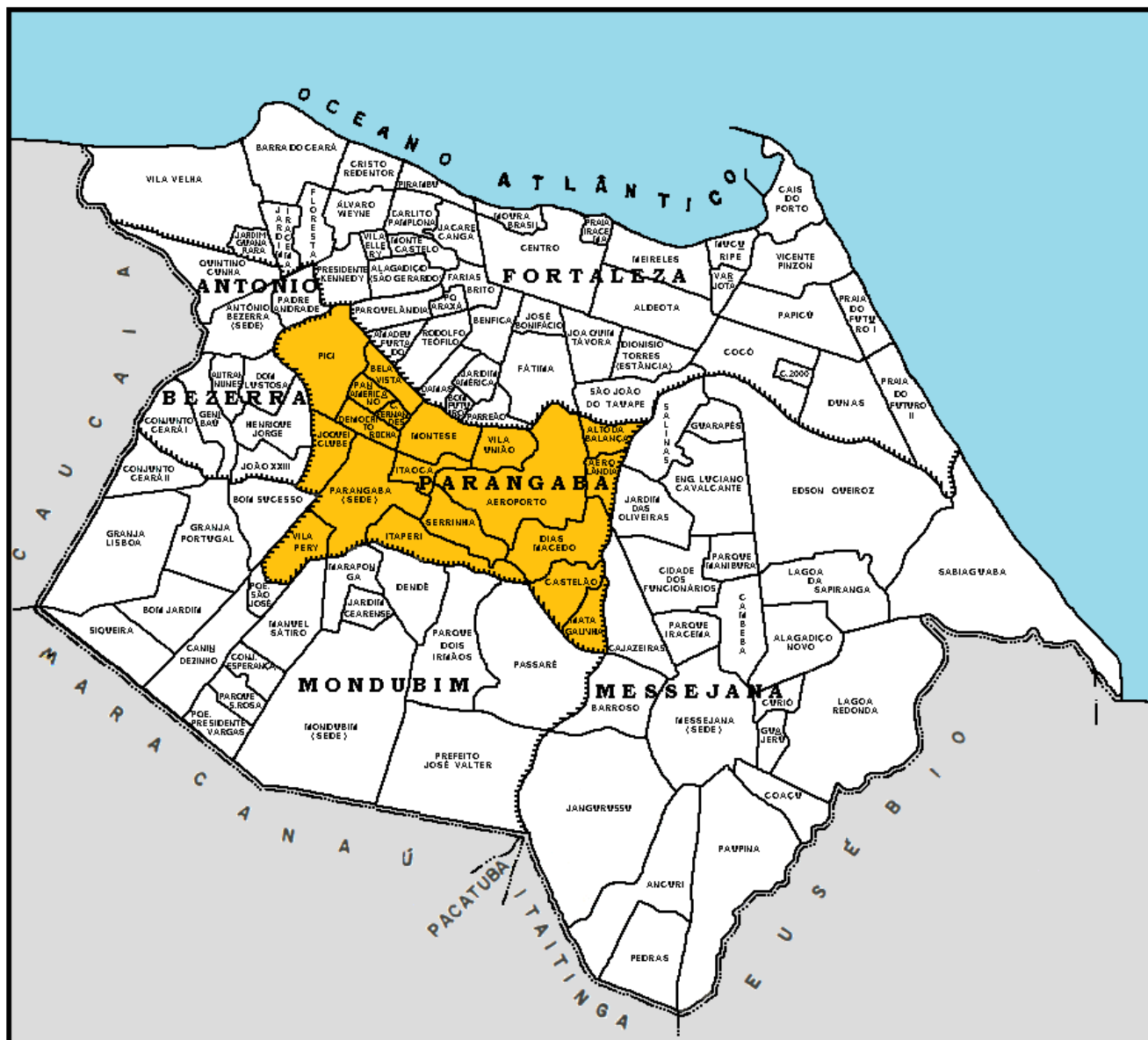
# SUBÁREA MONDUBIM



- ESTIMATIVA DE DOMICÍLIOS: 87.660
- ESTIMATIVA DE POPULAÇÃO: 289.278
- ACM: 4
- ACS: 29
- COORDENADOR ANA GLADS



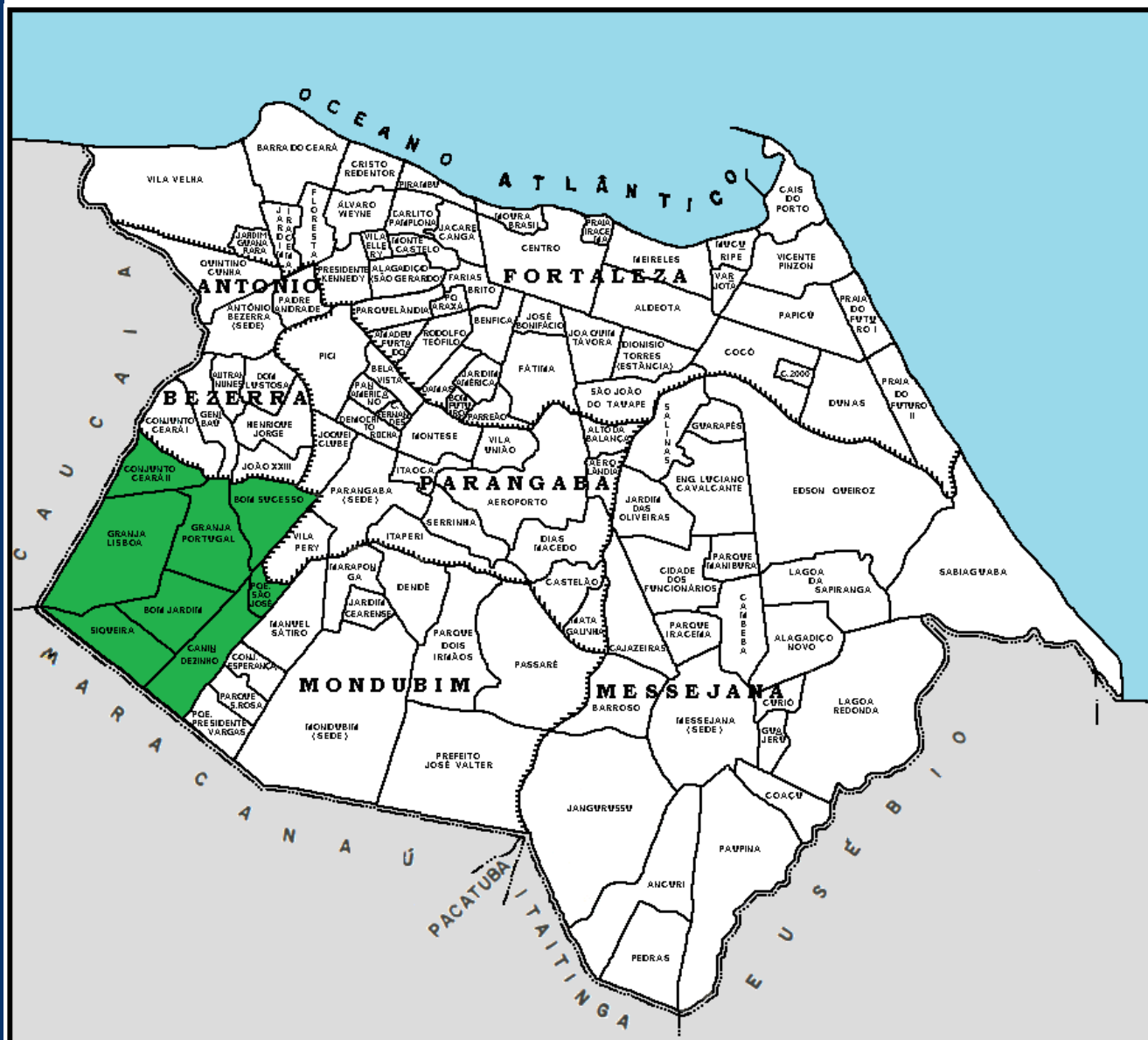
# SUBÁREA PARANGABA



- ESTIMATIVA DE DOMICÍLIOS: 103.817
- ESTIMATIVA DE POPULAÇÃO: 342.596
- ACM: 4
- ACS: 35
- COORDENADOR REGINALDO
- COORDENADOR DE ÁREA: Jerônimo Candea

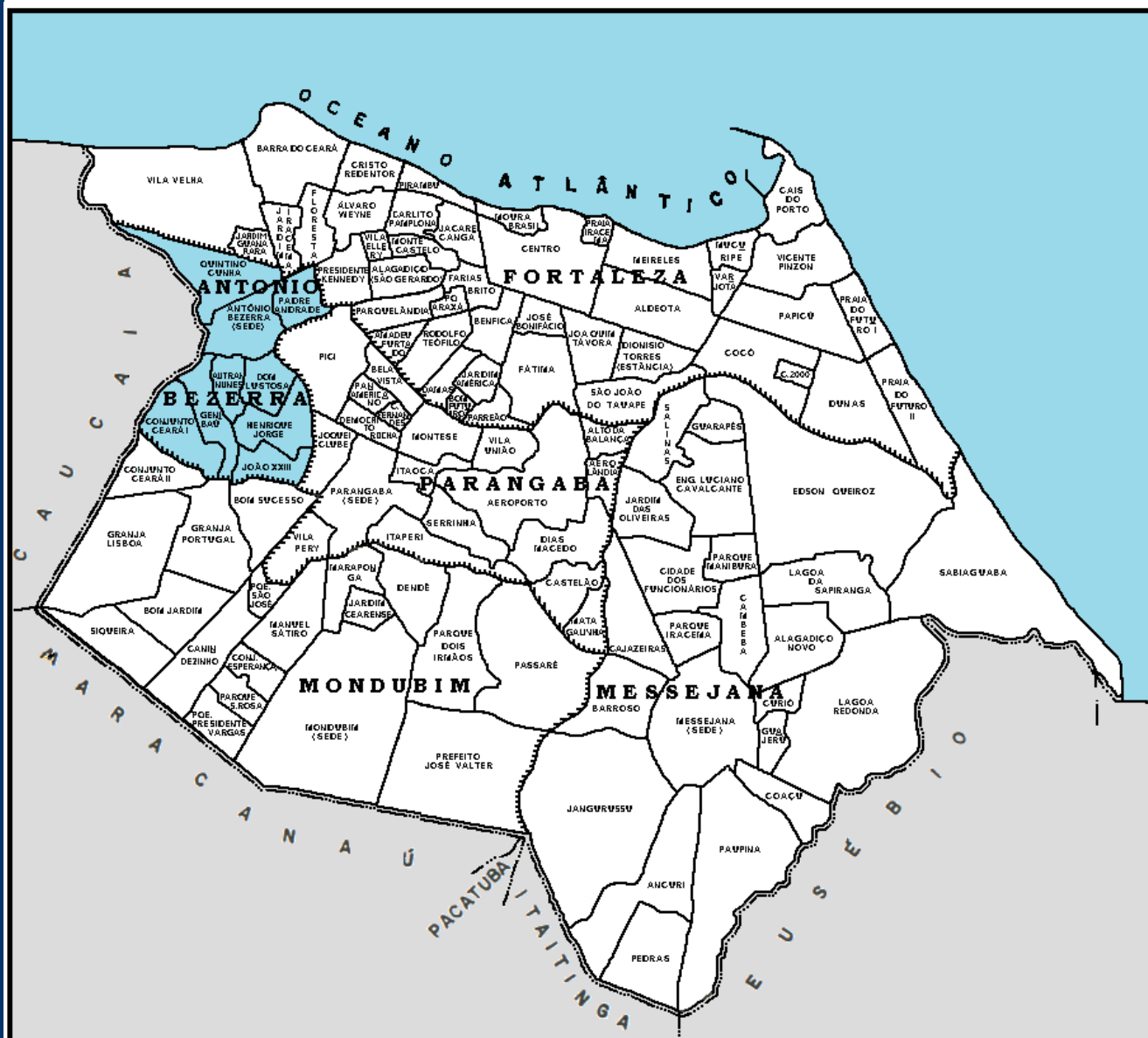


# SUBÁREA CONJUNTO CEARÁ

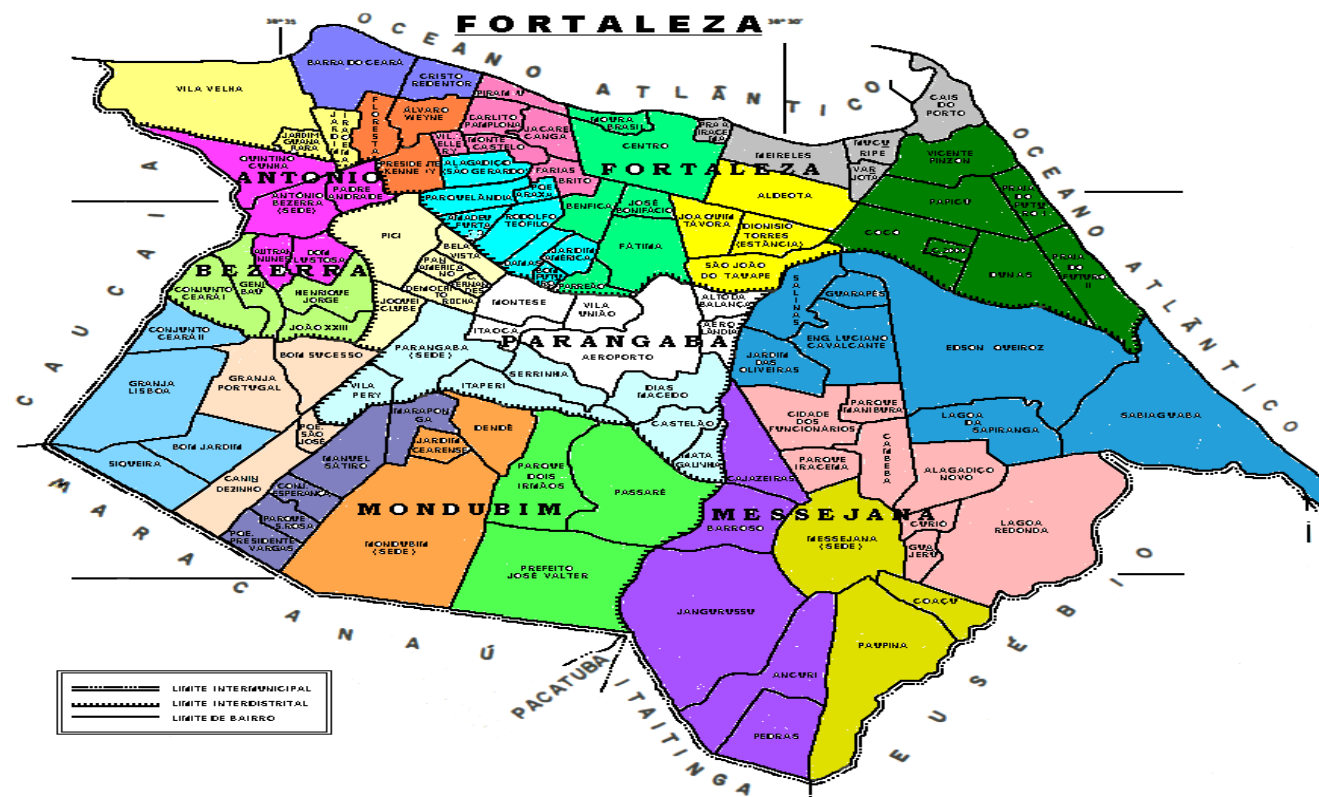


- ESTIMATIVA DE DOMICÍLIOS: 103.109
- ESTIMATIVA DE POPULAÇÃO: 340.260
- ACM: 4
- ACS: 34
- COORDENADOR NEUDSON
- COORDENADOR DE ÁREA: Jerônimo Candea

# SUBÁREA ANTONIO BEZERRA



- ESTIMATIVA DE DOMICÍLIOS: 75.568
- ESTIMATIVA DE POPULAÇÃO: 249.375
- ACM: 3
- ACS: 28
- COORDENADOR AUGUSTO CÉSAR
- COORDENADOR DE ÁREA: Jerônimo Candea



## **Cronograma:**

- **Início do planejamento:** Dezembro de 2007
- **Testes Piloto:** Julho de 2008 a Fevereiro de 2009
- **Base Territorial:** a partir de agosto de 2008
- **Compra de Equipamentos:** a partir de Agosto de 2009
- **Contratação de pessoal:** a partir de Setembro de 2009
- **Treinamentos das equipes:** Março a Julho de 2010
- **Início da Coleta:** 1º de agosto de 2010
- **Limite para encerramento:** 30 de outubro de 2010
- **Resultados Preliminares:** Novembro e dezembro/2010

# ***Muito Obrigado!***

**Francisco José Moreira Lopes**  
***francisco.lopes@ibge.gov.br***

**Maria Tereza Luz Barros**  
***maria.luz@ibge.gov.br***  
**Fones: (85) 3464-5311 / 9991-0807**

**Renata Camelo Veras Mota**  
***renata.mota@ibge.gov.br***  
**Fones: (85) 3464-5381**

# ***CRONOGRAMA DAS GRANDES ETAPAS E ATIVIDADES DO CENSO 2010***



ETAPAS	ATIVIDADES	Início	Término	2009				2010											
				SET	OUT	NOV	DEZ	JAN	FEB	MAR	ABR	MAI	JUN	JUL	AGO	SET	OUT	NOV	DEZ
PSS - Processo ativo Simplificado	<b>Mensalistas</b>																		
	▪ Inscrição	21/09/09	25/10/09																
	▪ Data da Prova	13/12/09	13/12/09																
	▪ Prazo Contratação																		
	• ACR	11/01/10	22/01/10																
	• ACM/ACS - + de 5 setores urbanos	01/03/10	12/03/10																
	• ACM/ACS - com até 5 setores urbanos	22/03/10	05/04/10																
	• ACI - sede da subárea	01/03/10	12/03/10																
	• ACA - nas capitais	22/03/10	05/04/10																
	<b>Recenseadores</b>																		
	▪ Inscrição	22/02/10	04/04/10																
	▪ Data da Prova	30/05/10	30/05/10																
	▪ Treinamento	19/07/10	24/07/10																
	▪ Prazo Contratação	26/07/10	30/07/10																
MISSÃO CENSITÁRIA ADUAL - CCE E MISSÃO MUNICIPAL DE GEOGRAFIA E STATÍSTICA - CMGE	▪ 2ª Reunião	15/09/09	30/11/09																
	▪ 3ª Reunião	08/02/10	30/04/10																
	▪ 4ª Reunião	16/08/10	22/10/10																
	▪ 5ª Reunião	01/10/10	20/12/10																
COSTO DE COLETA	<b>Endereço, Mobiliário, Comunicação e Funcionamento</b>																		
	▪ sede de subárea																		
	definição de espaço para instalação	01/11/09	15/01/10																
	instalação e funcionamento	04/01/10	15/01/10																
	geração de laptop do posto	08/03/10	12/03/10																
	▪ municípios com + de 5 setores urbanos																		
	definição de espaço para instalação	01/11/09	26/02/10																
	instalação e funcionamento	08/02/10	26/02/10																
	geração de laptop do posto	08/03/10	12/03/10																
	▪ municípios com até 5 setores urbanos																		
	definição de espaço para instalação	01/11/09	31/03/10																
	instalação e funcionamento	15/03/10	31/03/10																
	geração de laptop do posto	22/03/10	29/03/10																

				2009				2010											
				SET	OUT	NOV	DEZ	JAN	FEV	MAR	ABR	MAI	JUN	JUL	AGO	SET	OUT	NOV	DEZ
CONTRATAÇÕES	ACIs																		
	▪ prazo de entrega de documentos	08/02/10	12/02/10																
	▪ início do contrato	01/03/10	01/03/10																
	▪ providências para deslocamento	01/03/10	05/03/10																
	▪ treinamento	09/03/10	10/03/10																
	ACMs E ACSs - municípios com + de 5 setores urbanos																		
	▪ prazo de entrega de documentos	08/02/10	12/02/10																
	▪ início do contrato	01/03/10	01/03/10																
	▪ providências para deslocamento	01/03/10	05/03/10																
	▪ auto instrução	01/03/10	12/03/10																
	▪ treinamento presencial	15/03/10	18/03/10																
	ACMs E ACSs - municípios com até 5 setores urbanos																		
	▪ prazo de entrega de documentos	22/03/10	26/03/10																
	▪ início do contrato	29/03/10	29/03/10																
	▪ providências para deslocamento	29/03/10	05/04/10																
	▪ auto instrução	29/03/10	05/04/10																
	▪ treinamento presencial	06/04/10	09/04/10																
T R				2009				2010											
				SET	OUT	NOV	DEZ	JAN	FEV	MAR	ABR	MAI	JUN	JUL	AGO	SET	OUT	NOV	DEZ
	Recepção e Treinamento ACRs																		
	▪ entrega de documentos para contratação																		
	✓ Sede	11/01/10	15/01/10																
	▪ contratação																		
	✓ Sede	18/01/10	18/01/10																
	▪ treinamento																		
	✓ Sede	25/01/10	29/01/10																
	Pré-coleta																		
	▪ Instrutores da Sede (preparação didática)																		
	✓ Sede	25/01/10	27/01/10																
	▪ Coordenadores de Base e CNEFE																		
	✓ Centralizado	01/02/10	04/02/10																



T  
R  
E  
I  
N  
A  
M  
E  
N  
T  
O

				2009				2010											
				SET	OUT	NOV	DEZ	JAN	FEV	MAR	ABR	MAI	JUN	JUL	AGO	SET	OUT	NOV	DEZ
<b>Recepção e Treinamento ACRs</b>																			
▪ entrega de documentos para contratação																			
✓ Sede																			
▪ contratação																			
✓ Sede																			
▪ treinamento																			
✓ Sede																			
<b>Pré-coleta</b>																			
▪ Instrutores da Sede (preparação didática)																			
✓ Sede																			
▪ Coordenadores de Base e CNEFE																			
✓ Centralizado																			
▪ Áreas, Subáreas e Técnicos da UE																			
✓ Centralizado nas UEs																			
▪ ACMS e ACSs - municípios com + de 5 setores urbanos																			
✓ Centralizado nas Subáreas																			
▪ ACMS e ACSs - municípios com até 5 setores urbanos																			
✓ Centralizado nas Subáreas																			
<b>Informática - Sistemas e Configurações</b>																			
▪ Especialistas Informática (Prep. Didática)																			
▪ Coordenadores/Supervisores de Informática e Técnicos das UEs																			
✓ Centralizado em 6 Polos Regionais																			
▪ ACIs																			
✓ Centralizado Ues																			
<b>Administrativo</b>																			
▪ Coordenador Administrativo e Técnicos da UEs																			
✓ Centralizado sede																			
▪ Formação Instrutores Administrativos Ues																			
✓ Centralizado nas UEs																			
▪ ACSs Administrativo e Subáreas																			
✓ Centralizado UEs																			
				2009				2010											

