GOVERNO DO ESTADO DO CEARÁ
SECRETARIA DO PLANEJAMENTO E GESTÃO (SEPLAG)
Instituto de Pesquisa e Estratégia Econômica do Ceará (IPECE)

PERFIL BÁSICO MUNICIPAL

SANTANA DO CARIRI

Fortaleza-CE
2009

Apresentação

O Instituto de Pesquisa e Estratégia Econômica do Ceará (IPECE) tem a satisfação de divulgar o Perfil Básico Municipal 2009, dando seguimento em sua missão de realizar estudos e disponibilizar indicadores socioeconômicos e geográficos para o Ceará.

As informações disponibilizadas no Perfil Básico Municipal, na forma de tabelas e gráficos, envolvem as principais características geográficas e socioeconômicas para cada um dos 184 municípios do Estado do Ceará.

Com este documento, almejamos contribuir para a formação e divulgação de ampla base de indicadores sobre os municípios cearenses subsidiando o planejamento de projetos, programas e políticas públicas voltadas para a melhora da qualidade de vida da população cearense.

Por fim, externamos nossos agradecimentos às diversas instituições que forneceram a base de dados que foi utilizada para a elaboração deste estudo, bem como reconhecemos a dedicação e o empenho da equipe técnica do IPECE .

Eveline Barbosa Silva Carvalho

Diretora Geral

GOVERNO DO ESTADO DO CEARÁ

Cid Ferreira Gomes – Governador

SECRETARIA DO PLANEJAMENTO E GESTÃO (SEPLAG)

Desirée Custódio Mota Gondim – Secretária

INSTITUTO DE PESQUISA E ESTRATÉGIA ECONÔMICA DO CEARÁ (IPECE)

Eveline Barbosa Silva Carvalho – Diretora Geral

INSTITUTO DE PESQUISA E ESTRATÉGIA ECONÔMICA DO CEARÁ (IPECE)
GERÊNCIA DE ESTATÍSTICA GEOGRAFIA E INFORMAÇÃO (GEGIN)

Cleyber Nascimento de Medeiros

ELABORAÇÃO

Cláudia Maria de Pontes Viana
Fátima Juvenal de Sousa
Kathiúscia Alves de Lima
Margarida Maria Sérgio do Nascimento

CONVENÇÕES

... O dado é desconhecido, podendo o fenômeno existir ou não existir.

- O fenômeno não existe.

0;0,0;0,00 O dado existe, mas seu valor é inferior à metade da unidade adotada.

SANTANA DO CARIRI

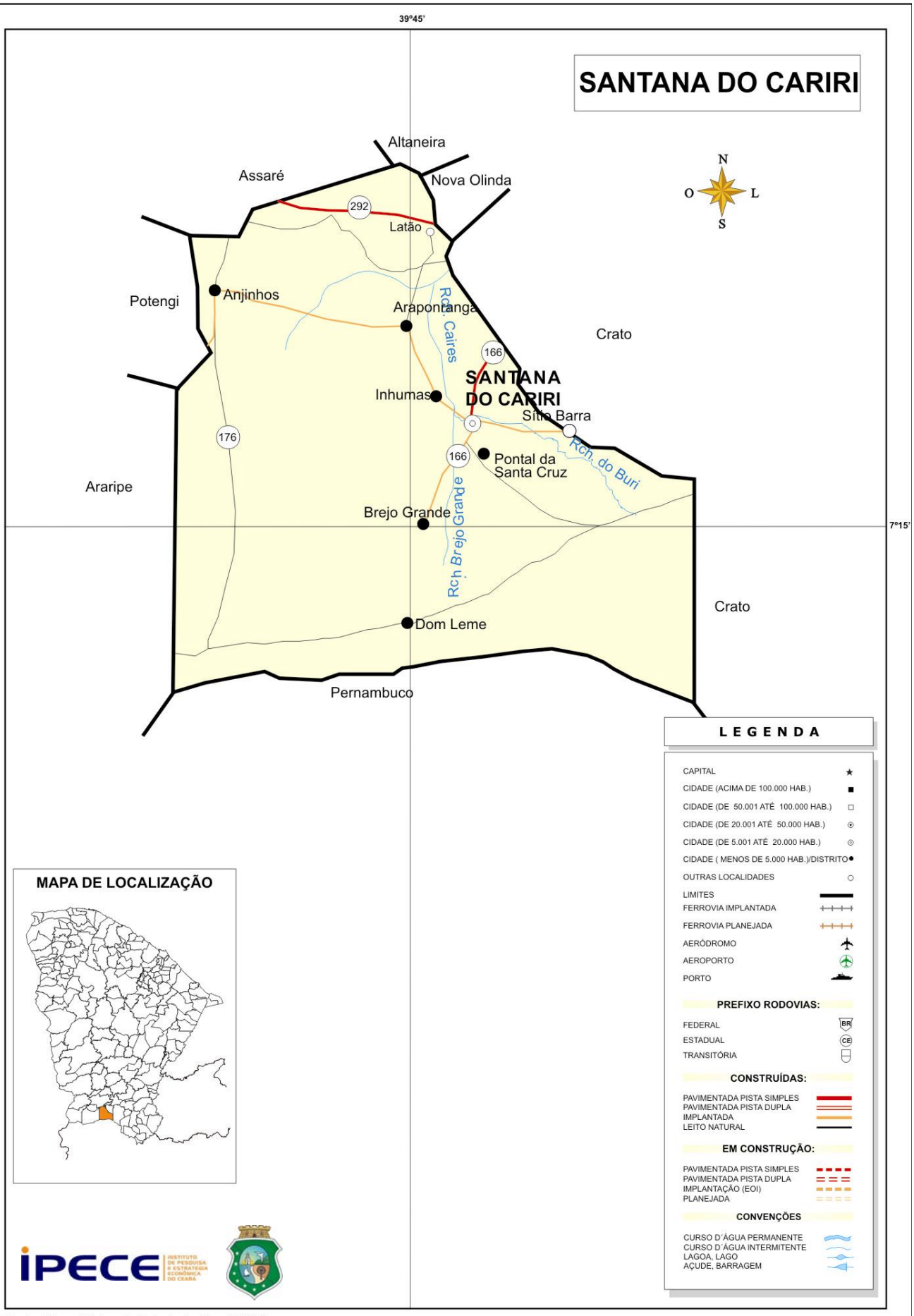

Fonte: Mapa Básico do Estado do Ceará 2002

Sumário

1- CARACTERIZAÇÃO GEOGRÁFICA 06
1.1 - Aspectos gerais 06
1.2 - Posição e Extensão 06
1.3 - Características Ambientais 06
1.4 - Divisão Político-Administrativa 07

2- ASPECTOS DEMOGRÁFICOS E SOCIAIS 08
2.1 - Demografia 08
2.2 - Domicílios 09
2.3 - Saúde 09
2.4 - Educação 11
2.5 – Emprego e Renda 12

3- INFRA-ESTRUTURA 14
3.1 - Saneamento 14
3.2 - Energia Elétrica 14

4 - ECONOMIA E FINANÇAS 15
4.1 - Produto Interno Bruto 15
4.2 - Finanças Públicas 15

5 - POLÍTICA 17

1 - CARACTERIZAÇÃO GEOGRÁFICA

1.1 - Aspectos Gerais

Características

Município de Origem – Assaré
Ano de Criação – 1885
Lei de Criação - 2.096
Toponímia - Homenagem à padroeira do município
Gentílico – Santanense
Código Município – 2312106

Fonte: IBGE/IPECE.

1.2 - Posição e Extensão

Situação Geográfica

Coordenadas Geográficas		Localização	Municípios Limítrofes			
Latitude(S)	Longitude(WGr)		Norte	Sul	Leste	Oeste
7º 11' 18''	39º 44' 13''	Sul	Nova Olinda, Altaneira, Assaré	Estado de Pernambuco	Crato, Nova Olinda	Potengi, Araripe

Fonte: IBGE/IPECE.

Medidas Territoriais

Área		Altitude (m)	Distância em Linha Reta a Capital (km)
Absoluta (km^2)	Relativa (%)		
768,77	0,52	475	406

Fonte: IBGE/IPECE.

1.3 - Características Ambientais

Aspectos Climáticos

Clima	Pluviosidade (mm)	Temperatura Média (ºC)	Período Chuvoso
Tropical Quente Semi-árido, Tropical Quente Semi-árido Brando, Tropical Quente Sub-úmido	972,8	24º a 26º	janeiro a maio

Fonte: FUNCEME/IPECE.

Componentes Ambientais

Relevo	Solos	Vegetação	Bacia Hidrográfica
Depressão Sertaneja, Chapada do Araripe	Solos Litólicos, Latossolo Vermelho-Amarelo, Terra Roxa Estruturada Similar, Vertissolo	Floresta Subcaducifóloa Tropical Xeromorfa, Carrasco, Floresta Subcaducifólia Tropical Pluvial, Floresta Subcaducifóloa Tropical Plúvio-Nebular	Salgado

Fonte: FUNCEME/IPECE.

1.4 - Divisão Político-Administrativa

Divisão Territorial

Códigos	Distritos	Ano de Criação
231210605	Santana do Cariri	1885
231210610	Anjinhos	1963
231210615	Araporanga	1938
231210620	Brejo Grande	1912
231210625	Dom Leme	1987
231210630	Inhumas	1990
231210640	Pontal da Santa Cruz	1990

Fonte: IBGE/IPECE.

Regionalização

Região Administrativa	Macrorregião de Planejamento	Mesorregião	Microrregião
18	Centro-Sul	Sul Cearense	Cariri

Fonte: IBGE/IPECE.

2 - ASPECTOS DEMOGRÁFICOS E SOCIAIS

2.1 - Demografia

População Residente – 1991 e 2000

Discriminação	População Residente			
	1991		2000	
	Nº	%	Nº	%
Total	15.403	100,00	16.847	100,00
Urbana	5.699	37,00	8.178	48,54
Rural	9.704	63,00	8.669	51,46
Homens	7.661	49,74	8.473	50,29
Mulheres	7.742	50,26	8.374	49,71

Fonte: IBGE – Censos Demográficos 1991/2000.

Estimativa da População – 2007 – 2008

Discriminação	Estimativa da População			
	2007 (1)		2008	
	Nº	%	Nº	%
Total	17.574	100,00	18.242	100,00
Urbana	8.955	50,96	...	...
Rural	8.619	49,04	...	...
Homens	8.723	49,64	...	...
Mulheres	8.606	48,97	...	...

Fonte: Instituto Brasileiro de Geografia e Estatística (IBGE).
(1) Contagem da População 2007. Inclusive a população estimada nos domicílios fechados.

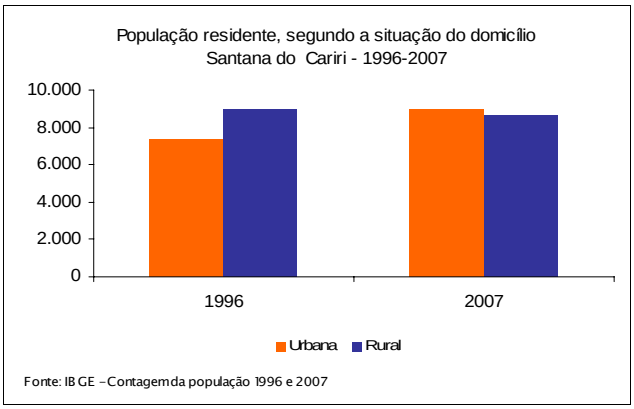

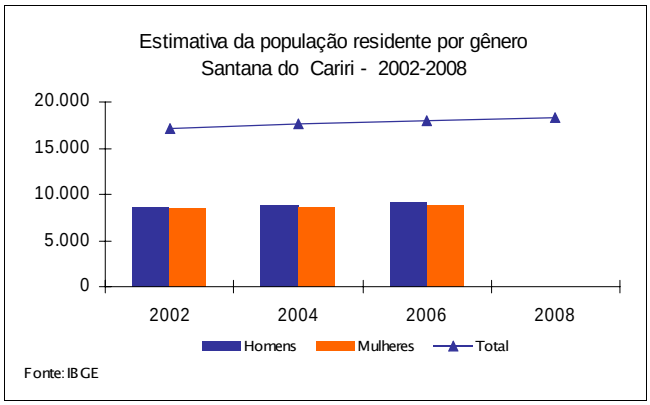

Indicadores Demográficos - 1991 e 2000

Discriminação	Indicadores Demográficos	
	1991	2000
Densidade demográfica (hab./km^2)	16,69	20,98
Taxa geométrica de crescimento anual (%) [1]		
Total	-0,68	1,00
Urbana	2,16	4,09
Rural	-1,98	-1,25
Taxa de urbanização (%)	37,01	48,54
Razão de sexo	99,74	101,18
Participação nos grandes grupos populacionais (%)	100,00	100,00
0 a 14 anos	44,54	39,43
15 a 64 anos	49,39	53,83
65 anos e mais	6,07	6,74
Razão de dependência [2]	102,46	85,76

Fonte: IBGE – Censos Demográficos 1991/2000.
(1) Taxas nos períodos 1980/91 e 1991/00 para os anos de 1991 e 2000, respectivamente.
(2) Quociente entre "população dependente", isto é, pessoas menores de 15 anos e com 65 anos ou mais de idade e a população potencialmente ativa, isto é, pessoas com idade entre 15 e 64 anos.

2.2 - Domicílios

Domicílios Particulares Permanentes por Situação e Média de Moradores – 2007

Situação	Domicílios Particulares Permanentes		
	Quantidade	Média de Moradores	
		Município	Estado
Total	4.309	4.07	3,80
Urbana	2.319	3.85	3,70
Rural	1.990	4.32	4,10

Fonte: IBGE – Contagem da População 2007.

2.3 - Saúde

Unidades de Saúde Ligadas ao Sistema Único de Saúde (SUS), por Tipo de Prestador - 2007

Tipo de Prestador	Unidades de Saúde Ligadas ao SUS	
	Quantidade	%
Total	7	100,00
Pública	7	100,00
Privada	-	-

Fonte: Secretaria da Saúde do Estado do Ceará (SESA).

Unidades de Saúde Ligadas ao Sistema Único de Saúde (SUS), por Tipo de Unidade - 2007

Tipo de Unidade	Unidades de Saúde Ligadas ao SUS	
	Município	Estado
Total	7	2.480
Hospital geral	-	175
Hospital especializado	-	32
Posto de saúde	-	193
Clínica especializada/Ambulatório especialidades	1	204
Consultórios isolados	-	8
Unidade mista	1	54
Unidade móvel	-	11
Unidade de vigilância sanitária	-	70
Centro de saúde/Unidade básica de saúde	5	1.518
Laboratório central de saúde pública	-	1
Centro/Núcleo de reabilitação	-	5
Centro de atenção psicossocial	-	56
Unidade de serviço auxiliar de diagnóstico e terapia	-	117
Farmácia isolada	-	8
Policlínica	-	26
Pronto socorro especializado	-	2

Fonte: Secretaria da Saúde do Estado do Ceará (SESA).

Profissionais de Saúde, Ligados ao Sistema Único de Saúde (SUS) – 2007

Discriminação	Profissionais de Saúde Ligados ao SUS	
	Município	Estado
Total	86	62.911
Médicos	10	17.411
Dentistas	10	4.272
Enfermeiros	6	5.203
Outros profissionais de saúde/nível superior	1	5.369
Agentes comunitários de saúde	28	11.982
Outros profissionais de saúde/nível médio	31	18.674

Fonte: Secretaria da Saúde do Estado do Ceará (SESA).
Nota: Profissionais de saúde cadastrados em unidades de entidades públicas e privadas.

Programa de Saúde da Família - 2007

Discriminação	Crianças Acompanhadas pelo Programa Agentes de Saúde (%)	
	Município	Estado
Até 4 meses só mamando	81,5	71,5
De 0 a 11 meses com vacina em dia	96,9	97,6
De 0 a 11 meses subnutridas (1)	4,5	2,4
De 12 a 23 meses com vacina em dia	97,4	97,7
De 12 a 23 meses subnutridas (1)	9,4	6,7
Peso < 2,5 kg ao nascer (2)	8,7	6,8

Fonte: Secretaria da Saúde do Estado do Ceará (SESA).
(1) Crianças com peso inferior a P_{10}. (2) Dados referente à 2006.

Principais Indicadores de Saúde – 2007

Discriminação	Principais Indicadores de Saúde	
	Município	Estado
Médicos/1.000 hab.	0,57	2,13
Dentistas/1.000 hab.	0,57	0,52
Leitos/1.000 hab.	1,08	2,31
Unidades de saúde/1.000 hab.	0,40	0,30
Taxa de internação por AVC (40 anos ou mais)/10.000 hab.	24,23	22,47
Nascidos vivos (1)	373	136.385
Óbitos (1)	9	2.439
Taxa de mortalidade infantil/1.000 nascidos vivos (1)	24,1	17,9

Fonte: Secretaria da Saúde do Estado do Ceará (SESA).
(1) Dados referente à 2006.

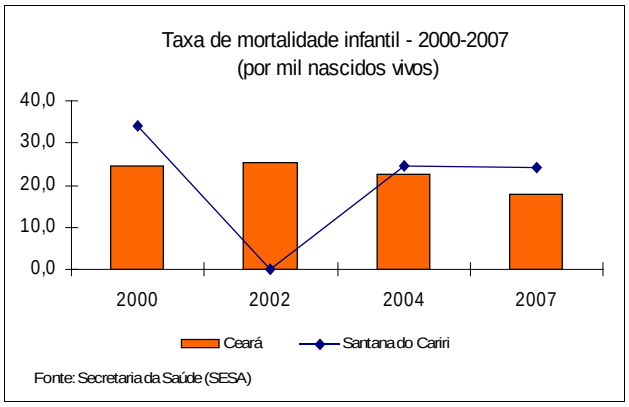

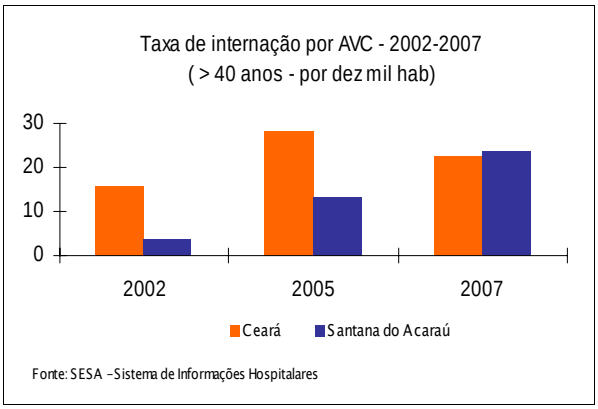

Casos Confirmados das Doenças de Notificação Compulsória – 2007

Discriminação	Casos Confirmados das Doenças de Notificação Compulsória	
	Município	Estado
AIDS	-	593
Dengue	9	25.026
Febre tifóide	-	28
Hanseníase	2	2.551
Hepatite viral	1	1.473
Leishmaniose tegumentar	3	976
Leishmaniose Visceral	-	698
Leptospirose	-	58
Meningite	-	364
Raiva	-	-
Tétano acidental	-	23
Tuberculose	1	3.500

Fonte: Secretaria da Saúde do Estado do Ceará (SESA).

2.4 - Educação

Número de Professores e Matrícula Inicial - 2007

Dependência Administrativa	Professores		Matrícula Inicial	
	Nº	%	Nº	%
Total	240	100,00	6.668	100,00
Federal	-	-	-	-
Estadual	19	7,92	953	14,29
Municipal	192	80,00	5.425	81,36
Particular	29	12,08	290	4,35

Fonte: Secretaria da Educação Básica (SEDUC).

Escolas com Equipamentos e Salas de Aula - 2007

Discriminação	Federal		Estadual		Municipal		Particular	
	Nº	Equip./ escola	Nº	Equip./ escola	Nº	Equip./ escola	Nº	Equip./ escola
Total de escolas	-	-	1	-	36	-	3	-
Bibliotecas	-	-	1	1,0	6	0,2	2	0,7
Laboratório de informática	-	-	1	1,0	-	-	1	0,3
Salas de aula	-	-	11	-	131	-	14	-

Fonte: Secretaria da Educação Básica (SEDUC).

Indicadores Educacionais no Ensino Fundamental e Médio – 2007

Discriminação	Indicadores Educacionais			
	Ensino Fundamental		Ensino Médio	
	Município	Estado	Município	Estado
Taxas (%)				
Escolarização líquida	90,91	90,23	46,01	57,34
Aprovação	89,8	83,8	93,4	76,7
Reprovação	6,6	11,4	2,9	8,6
Abandono	3,6	4,8	3,7	14,7
Alunos por sala de aula	30,8	30,3	68,9	33,8

Fonte: Secretaria da Educação Básica (SEDUC).

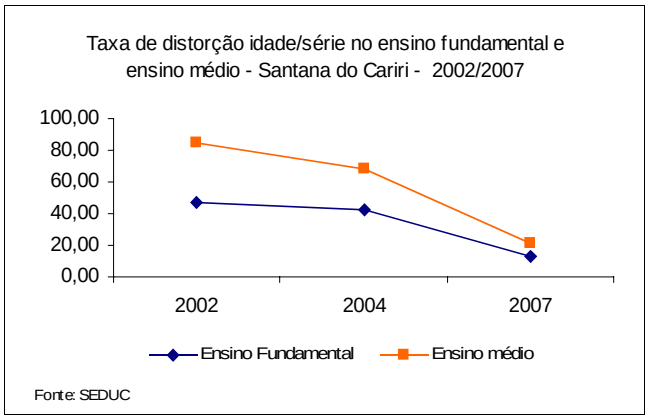

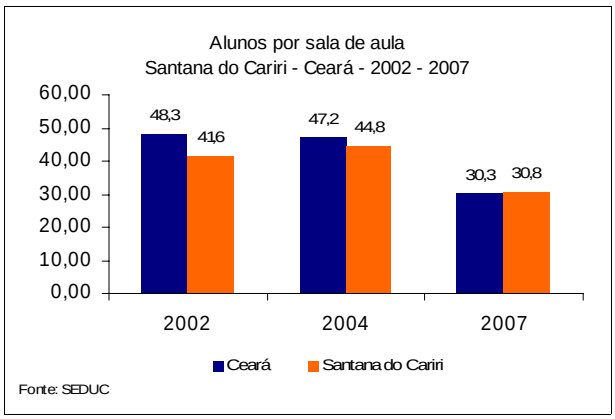

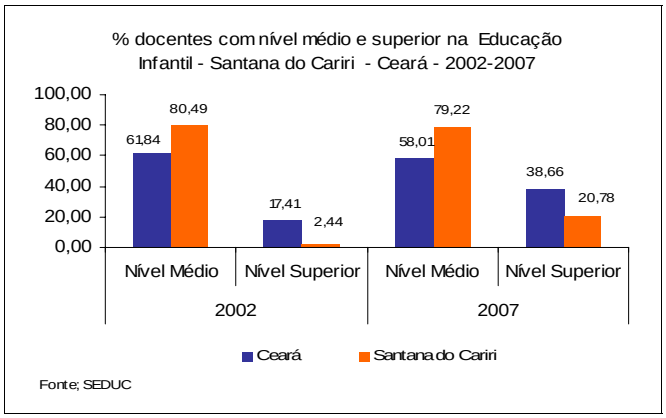

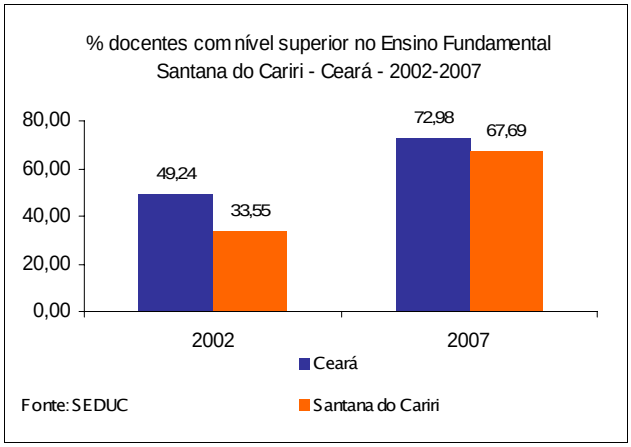

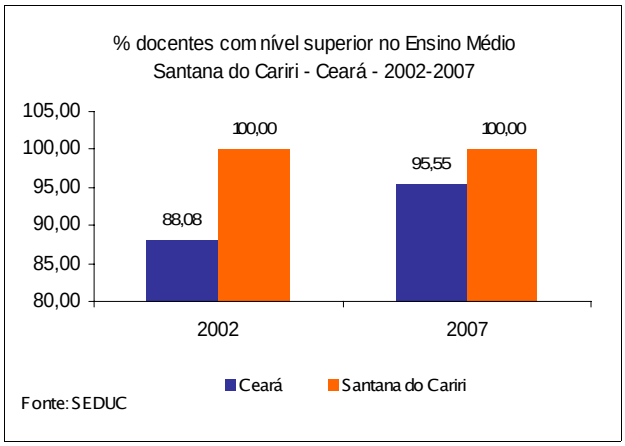

Índices de Desenvolvimento

Índices	Valor	Posição no Ranking
Índice de Desenvolvimento Municipal (IDM) – 2006	19,61	145
Índice de Desenvolvimento Humano (IDH) – 2000	0,609	130
Índice de Desenvolvimento Social de Oferta (IDS-O) – 2006	0,364	166
Índice de Desenvolvimento Social de Resultado (IDS-R) – 2006	0,3974	150

Fonte: IPECE/PNUD.

2.5 – Emprego e Renda

Número de Empregos Formais - 2007

Discriminação	Número de Empregos Formais					
	Município			Estado		
	Total	Masculino	Feminino	Total	Masculino	Feminino
Total das Atividades	1.042	359	683	1.059.392	579.890	479.502
Extrativa Mineral	59	57	2	2.448	2.264	184
Indústria de Transformação	1	-	1	208.149	126.713	81.436
Serviços Industriais de Utilidade Pública	-	-	-	6.776	5.852	924
Construção Civil	3	2	1	38.020	35.985	2.035
Comércio	33	17	16	155.512	96.850	58.662
Serviços	60	19	41	285.363	164.107	121.256
Administração Pública	864	243	621	339.048	126.947	212.101
Agropecuária	22	21	1	24.076	21.172	2.904

Fonte: RAIS/2007 – MTE.

Saldo de Empregos Formais - 2008

Discriminação	Saldo de Empregos Formais					
	Município			Estado		
	Admitidos	Desligados	Saldo	Admitidos	Desligados	Saldo
Total das Atividades	47	57	-10	345.458	304.017	41.441
Extrativa Mineral	4	7	-3	896	731	165
Indústria de Transformação	2	-	2	81.213	74.497	6.716
Serviços Industriais de Utilidade Pública	-	-	-	2.243	1.871	372
Construção Civil	23	29	-6	46.423	43.079	3.344
Comércio	7	7	-	75.308	63.635	11.673
Serviços	3	-	3	120.283	104.047	16.236
Administração Pública	-	-	-	2.178	554	1.624
Agropecuária	8	14	-6	16.914	15.603	1.311

Fonte: CAGED-MTE

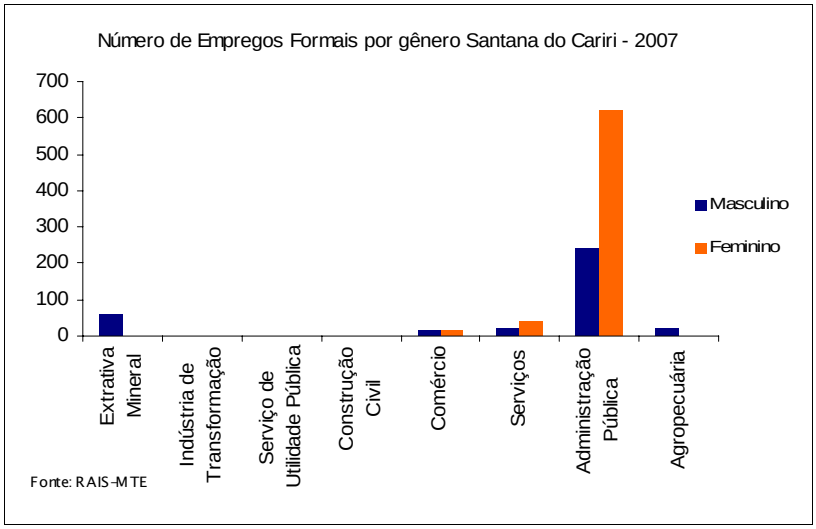

3 - INFRA-ESTRUTURA

3.1 - Saneamento

Abastecimento de Água - 2007

Discriminação	Abastecimento de Água		
	Município	Estado	% Sobre o Total do Estado
Ligações reais	1.860	1.256.645	0,15
Ligações ativas	1.692	1.152.212	0,15
Volume produzido (m^3)	236.327	312.789.596	0,08
Taxa de cobertura d´água urbana (%)	68,08	91,12	-

Fonte: Companhia de Água e Esgoto do Ceará (CAGECE)/ SEINFRA.

Esgotamento Sanitário – 2007

Discriminação	Esgotamento Sanitário		
	Município	Estado	% Sobre o Total do Estado
Ligações reais	-	382.126	-
Ligações ativas	-	363.137	-
Taxa de cobertura urbana de esgoto (%)	-	29,87	-

Fonte: Companhia de Água e Esgoto do Ceará (CAGECE)/ SEINFRA.

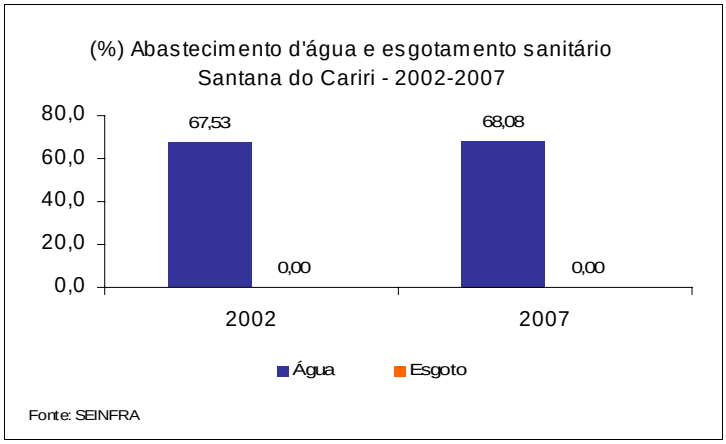

3.2 - Energia Elétrica

Consumo e Consumidores de Energia Elétrica - 2007

Classes de Consumo	Consumo (mwh)	Consumidores
Total	5.407	4.564
Residencial	2.096	3.193
Industrial	436	35
Comercial	410	163
Rural	1.246	1.068
Público	1.219	105
Próprio	-	-
Revenda	-	-

Fonte: Companhia Energética do Ceará (COELCE).

4 – ECONOMIA E FINANÇAS

4.1 - Produto Interno Bruto

Produto Interno Bruto - 2006

Discriminação	Município	Estado
PIB a preços de mercado (R$ mil)	45.324	46.309.884
PIB *per capita* (R$ 1,00)	2.530	5.636
PIB por setor (%)		
Agropecuária	26,22	7,26
Indústria	10,83	23,53
Serviços	62,94	69,21

Fontes: IBGE/IPECE.

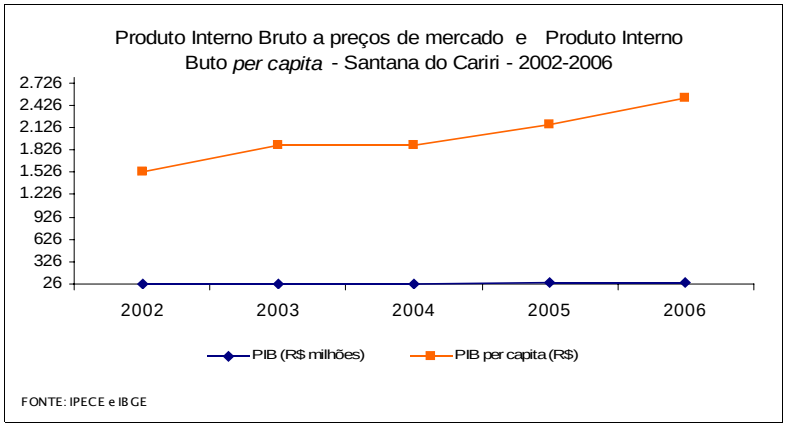

4.2 - Finanças Públicas

Receita Municipal - 2007

Discriminação	Receita Municipal	
	Valor Corrente (R$ mil)	% Sobre a Receita Total
Receita Total	14.835	100,00
Receitas correntes	14.835	100,00
Receita tributária	297	2,01
Receita de contribuições	-	-
Receita patrimonial	25	0,17
Receita de serviços	255	1,72
Transferências correntes	14.192	95,66
Outras receitas correntes	66	0,45
Receitas de capital	-	-

Fonte: Tribunal de Contas dos Municípios (TCM).

Despesa Municipal - 2007

Discriminação	Despesa Municipal	
	Valor Corrente (R$ mil)	% Sobre a Receita Total
Total	15.252	100,00
Despesas correntes	14.311	93,83
Pessoal e encargos sociais	6.927	48,40
Juros e encargos da dívida	-	-
Outras despesas correntes	7.384	51,60
Despesas de capital	942	6,17
Investimentos	653	69,40
Inversões financeiras	-	-
Amortização da dívida	288	30,60

Fonte: Tribunal de Contas dos Municípios (TCM).

Receita Estadual Arrecadada - 2007

Discriminação	Receita Estadual Arrecadada	
	Valor Corrente (R$ mil)	% Sobre a Receita Total
Receita total	1.473	0,04
Receita tributária	1.473	0,04
Receita do ICMS	1.169	0,03

Fonte: Secretaria da Fazenda (SEFAZ).
Nota: Não foram considerados ajustes e anulações de receitas.

Receita da União Arrecadada - 2007

Discriminação	Receita da União Arrecadada	
	Valor Corrente (R$ mil)	% Sobre a Receita Total
Receita total	182	0,00
Arrecadação IPI	-	-

Fonte: Secretaria Regional da Receita Federal.
Nota: Arrecadação bruta sem retificações.

5 – POLÍTICA

Prefeitura

Endereço	Telefone / e-mail
Rua Dr. José Augusto, 387 – Centro C.E.P: 63.190-000	(88) 3545-1180 Fax (88) 3545-1309 pmsc@cariri.ce.municipio.org.br

Fonte: Associação dos Municípios e Prefeitos do Estado do Ceará (APRECE).

Prefeito Eleito - 2008

Nome	Partido
Jesus Werton Garcia	PSDB

Fonte: Associação dos Municípios e Prefeitos do Estado do Ceará (APRECE).