GOVERNO DO ESTADO DO CEARÁ
SECRETARIA DO PLANEJAMENTO E GESTÃO (SEPLAG)
Instituto de Pesquisa e Estratégia Econômica do Ceará (IPECE)

PERFIL BÁSICO MUNICIPAL

RUSSAS

Fortaleza-CE
2009

Apresentação

O Instituto de Pesquisa e Estratégia Econômica do Ceará (IPECE) tem a satisfação de divulgar o Perfil Básico Municipal 2009, dando seguimento em sua missão de realizar estudos e disponibilizar indicadores socioeconômicos e geográficos para o Ceará.

As informações disponibilizadas no Perfil Básico Municipal, na forma de tabelas e gráficos, envolvem as principais características geográficas e socioeconômicas para cada um dos 184 municípios do Estado do Ceará.

Com este documento, almejamos contribuir para a formação e divulgação de ampla base de indicadores sobre os municípios cearenses subsidiando o planejamento de projetos, programas e políticas públicas voltadas para a melhora da qualidade de vida da população cearense.

Por fim, externamos nossos agradecimentos às diversas instituições que forneceram a base de dados que foi utilizada para a elaboração deste estudo, bem como reconhecemos a dedicação e o empenho da equipe técnica do IPECE .

Eveline Barbosa Silva Carvalho

Diretora Geral

GOVERNO DO ESTADO DO CEARÁ

Cid Ferreira Gomes – Governador

SECRETARIA DO PLANEJAMENTO E GESTÃO (SEPLAG)

Desirée Custódio Mota Gondim – Secretária

INSTITUTO DE PESQUISA E ESTRATÉGIA ECONÔMICA DO CEARÁ (IPECE)

Eveline Barbosa Silva Carvalho – Diretora Geral

INSTITUTO DE PESQUISA E ESTRATÉGIA ECONÔMICA DO CEARÁ (IPECE)
GERÊNCIA DE ESTATÍSTICA GEOGRAFIA E INFORMAÇÃO (GEGIN)

Cleyber Nascimento de Medeiros

ELABORAÇÃO

Cláudia Maria de Pontes Viana
Fátima Juvenal de Sousa
Kathiúscia Alves de Lima
Margarida Maria Sérgio do Nascimento

CONVENÇÕES

... O dado é desconhecido, podendo o fenômeno existir ou não existir.

- O fenômeno não existe.

0;0,0;0,00 O dado existe, mas seu valor é inferior à metade da unidade adotada.

RUSSAS

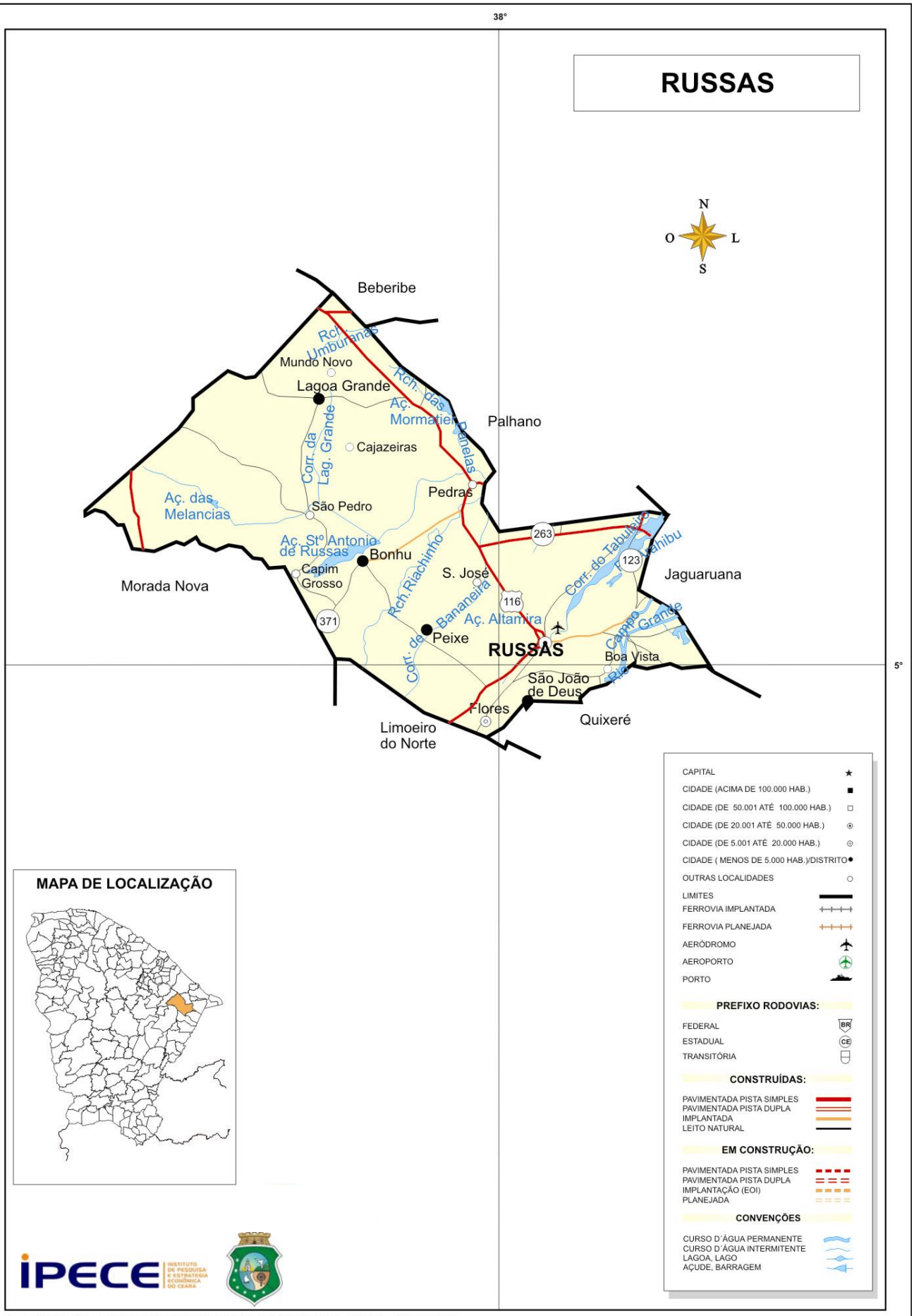

Fonte: INSTITUTO DE PESQUISA E ESTRATÉGIA ECONÔMICA DO CEARÁ - IPECE, 2002.

Sumário

1- CARACTERIZAÇÃO GEOGRÁFICA 06
1.1 - Aspectos gerais 06
1.2 - Posição e Extensão 06
1.3 - Características Ambientais 06
1.4 - Divisão Político-Administrativa 07

2- ASPECTOS DEMOGRÁFICOS E SOCIAIS 08
2.1 - Demografia 08
2.2 - Domicílios 09
2.3 - Saúde 09
2.4 - Educação 11
2.5 – Emprego e Renda 12

3- INFRA-ESTRUTURA 14
3.1 - Saneamento 14
3.2 - Energia Elétrica 14

4 - ECONOMIA E FINANÇAS 15
4.1 - Produto Interno Bruto 15
4.2 - Finanças Públicas 15

5 - POLÍTICA 17

1 - CARACTERIZAÇÃO GEOGRÁFICA

1.1 - Aspectos Gerais

Características

Município de Origem - Sem nenhum esclarecimento histórico
Ano de Criação - 1766
Lei de Criação - O. Régia
Toponímia - Proveniente da criação de cavalos e éguas por um fazendeiro local
Gentílico - Russano
Código Município - 2311801

Fonte: IBGE/IPECE.

1.2 - Posição e Extensão

Situação Geográfica

Coordenadas Geográficas		Localização	Municípios Limítrofes			
Latitude(S)	Longitude(WGr)		Norte	Sul	Leste	Oeste
4º 56' 25"	37º 58' 33"	Nordeste	Palhano, Beberibe, Morada Nova	Morada Nova, Limoeiro do Norte, Quixeré	Quixeré, Jaguaruana, Palhano	Morada Nova

Fonte: IBGE/IPECE.

Medidas Territoriais

Área		Altitude (m)	Distância em Linha Reta a Capital (km)
Absoluta (km^2)	Relativa (%)		
1.588,10	1,07	20,51	145

Fonte: IBGE/IPECE.

1.3 - Características Ambientais

Aspectos Climáticos

Clima	Pluviosidade (mm)	Temperatura Média (ºC)	Período Chuvoso
Tropical Quente Semi-árido	857,7	26º a 28º	janeiro a abril

Fonte: FUNCEME/IPECE.

Componentes Ambientais

Relevo	Solos	Vegetação	Bacia Hidrográfica
Depressão Sertaneja e Planície Fluvial	Solos Aluvias, Areias Quartzosas Distróficas, Cambissolo, Solos Litólicos, Planossolo Solódico, Podzólico Vermelho-Amarelo e Vertissolo	Caatinga Arbustiva Aberta, Caatinga Arbustiva Densa, Complexo Vegetacional da Zona Litorânea e Floresta Mista Dicotillo-Palmácea	Baixo Jaguaribe, Metropolitana

Fonte: FUNCEME/IPECE.

1.4 - Divisão Político-Administrativa

Divisão Territorial

Códigos	Distritos	Ano de Criação
231180105	Russas	1766
231180110	Bonhu	1933
231180115	Flores	1951
231180117	Lagoa Grande	1988
231180119	Peixe	1988
231180120	São João de Deus	1963

Fonte: IBGE/IPECE.

Regionalização

Região Administrativa	Macrorregião de Planejamento	Mesorregião	Microrregião
10	Litoral Leste/Jaguaribe	Jaguaribe	Baixo Jaguaribe

Fonte: IBGE/IPECE.

2 - ASPECTOS DEMOGRÁFICOS E SOCIAIS

2.1 - Demografia

População Residente – 1991 e 2000

Discriminação	População Residente			
	1991		2000	
	Nº	%	Nº	%
Total	46.566	100,00	57.320	100,00
Urbana	27.055	58,10	35.323	61,62
Rural	19.511	41,90	21.997	38,38
Homens	22.849	49,07	28.294	49,36
Mulheres	23.717	50,93	29.026	50,64

Fonte: IBGE – Censos Demográficos 1991/2000.

Estimativa da População – 2007 – 2008

Discriminação	Estimativa da População			
	2007 (1)		2008	
	Nº	%	Nº	%
Total	63.975	100,00	67.023	100,00
Urbana	40.839	63,84	...	...
Rural	23.136	36,16	...	...
Homens	31.601	49,40	...	...
Mulheres	32.152	50,26	...	...

Fonte: Instituto Brasileiro de Geografia e Estatística (IBGE).
(1) Contagem da População 2007. Inclusive a população estimada nos domicílios fechados.

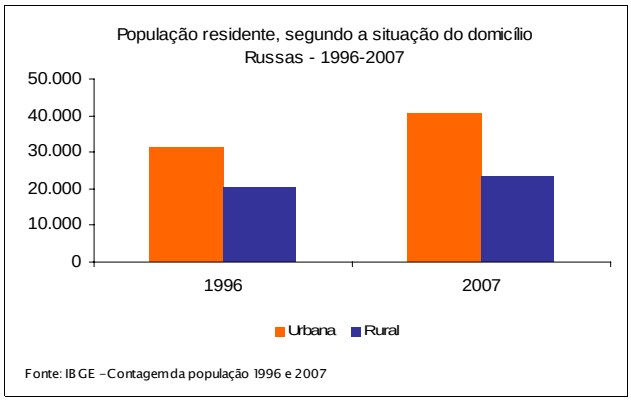

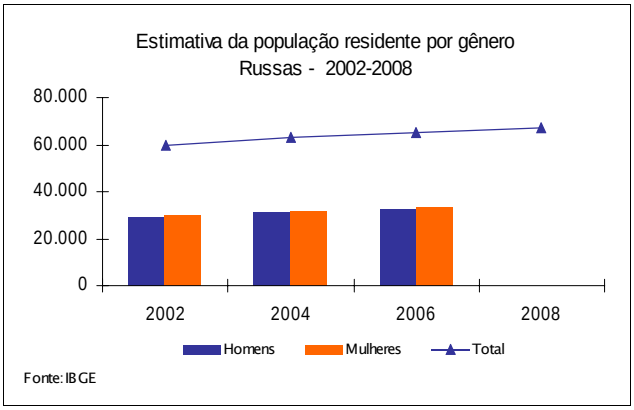

Indicadores Demográficos - 1991 e 2000

Discriminação	Indicadores Demográficos	
	1991	2000
Densidade demográfica (hab./km^2)	31,04	35,66
Taxa geométrica de crescimento anual (%) [1]		
Total	1,74	2,34
Urbana	3,49	3,01
Rural	-0,20	1,34
Taxa de urbanização (%)	58,10	61,62
Razão de sexo	96,34	97,48
Participação nos grandes grupos populacionais (%)	100,00	100,00
0 a 14 anos	37,76	32,36
15 a 64 anos	55,93	60,89
65 anos e mais	6,31	6,75
Razão de dependência [2]	78,80	64,24

Fonte: IBGE – Censos Demográficos 1991/2000.
(1) Taxas nos períodos 1980/91 e 1991/00 para os anos de 1991 e 2000, respectivamente.
(2) Quociente entre "população dependente", isto é, pessoas menores de 15 anos e com 65 anos ou mais de idade e a população potencialmente ativa, isto é, pessoas com idade entre 15 e 64 anos.

2.2 - Domicílios

Domicílios Particulares Permanentes por Situação e Média de Moradores – 2007

Situação	Domicílios Particulares Permanentes		
	Quantidade	Média de Moradores	
		Município	Estado
Total	17.626	3,62	3,80
Urbana	11.321	3,59	3,70
Rural	6.305	3,66	4,10

Fonte: IBGE – Contagem da População 2007.

2.3 - Saúde

Unidades de Saúde Ligadas ao Sistema Único de Saúde (SUS), por Tipo de Prestador - 2007

Tipo de Prestador	Unidades de Saúde Ligadas ao SUS	
	Quantidade	%
Total	21	100,00
Pública	18	85,71
Privada	3	14,29

Fonte: Secretaria da Saúde do Estado do Ceará (SESA).

Unidades de Saúde Ligadas ao Sistema Único de Saúde (SUS), por Tipo de Unidade - 2007

Tipo de Unidade	Unidades de Saúde Ligadas ao SUS	
	Município	Estado
Total	21	2.480
Hospital geral	2	175
Hospital especializado	-	32
Posto de saúde	-	193
Clínica especializada/Ambulatório especialidades	1	204
Consultórios isolados	-	8
Unidade mista	-	54
Unidade móvel	-	11
Unidade de vigilância sanitária	1	70
Centro de saúde/Unidade básica de saúde	16	1.518
Laboratório central de saúde pública	-	1
Centro/Núcleo de reabilitação	-	5
Centro de atenção psicossocial	1	56
Unidade de serviço auxiliar de diagnóstico e terapia	-	117
Farmácia isolada	-	8
Policlínica	-	26
Pronto socorro especializado	-	2

Fonte: Secretaria da Saúde do Estado do Ceará (SESA).

Profissionais de Saúde, Ligados ao Sistema Único de Saúde (SUS) – 2007

Discriminação	Profissionais de Saúde Ligados ao SUS	
	Município	Estado
Total	396	62.911
Médicos	106	17.411
Dentistas	24	4.272
Enfermeiros	24	5.203
Outros profissionais de saúde/nível superior	25	5.369
Agentes comunitários de saúde	109	11.982
Outros profissionais de saúde/nível médio	108	18.674

Fonte: Secretaria da Saúde do Estado do Ceará (SESA).
Nota: Profissionais de saúde cadastrados em unidades de entidades públicas e privadas.

Programa de Saúde da Família - 2007

Discriminação	Crianças Acompanhadas pelo Programa Agentes de Saúde (%)	
	Município	Estado
Até 4 meses só mamando	59,6	71,5
De 0 a 11 meses com vacina em dia	97,3	97,6
De 0 a 11 meses subnutridas (1)	2,1	2,4
De 12 a 23 meses com vacina em dia	98,1	97,7
De 12 a 23 meses subnutridas (1)	4,4	6,7
Peso < 2,5 kg ao nascer (2)	6,7	6,8

Fonte: Secretaria da Saúde do Estado do Ceará (SESA).
(1) Crianças com peso inferior a P_{10}. (2) Dados referente à 2006.

Principais Indicadores de Saúde – 2007

Discriminação	Principais Indicadores de Saúde	
	Município	Estado
Médicos/1.000 hab.	1,65	2,13
Dentistas/1.000 hab.	0,37	0,52
Leitos/1.000 hab.	2,40	2,31
Unidades de saúde/1.000 hab.	0,33	0,30
Taxa de internação por AVC (40 anos ou mais)/10.000 hab.	29,95	22,47
Nascidos vivos (1)	893	136.385
Óbitos (1)	11	2.439
Taxa de mortalidade infantil/1.000 nascidos vivos (1)	12,3	17,9

Fonte: Secretaria da Saúde do Estado do Ceará (SESA).
(1) Dados referente à 2006.

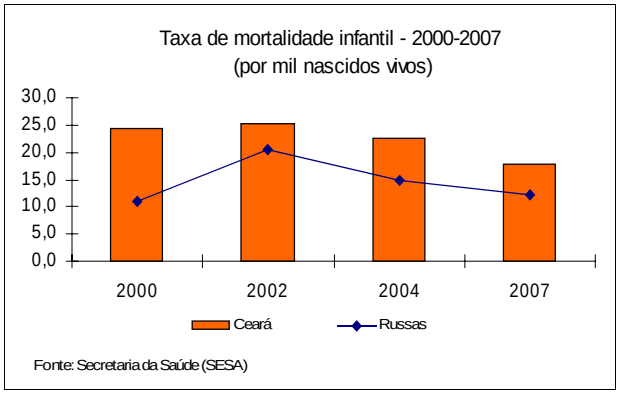

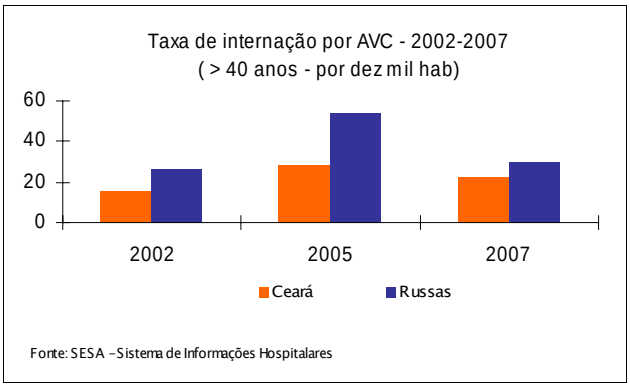

Casos Confirmados das Doenças de Notificação Compulsória – 2007

Discriminação	Casos Confirmados das Doenças de Notificação Compulsória	
	Município	Estado
AIDS	8	593
Dengue	370	25.026
Febre tifóide	-	28
Hanseníase	11	2.551
Hepatite viral	18	1.473
Leishmaniose tegumentar	-	976
Leishmaniose Visceral	4	698
Leptospirose	1	58
Meningite	-	364
Raiva	-	-
Tétano acidental	-	23
Tuberculose	27	3.500

Fonte: Secretaria da Saúde do Estado do Ceará (SESA).

2.4 - Educação

Número de Professores e Matrícula Inicial - 2007

Dependência Administrativa	Professores		Matrícula Inicial	
	Nº	%	Nº	%
Total	605	100,00	19.568	100,00
Federal	-	-	-	-
Estadual	121	20,00	4.576	23,38
Municipal	382	63,14	13.018	66,53
Particular	102	16,86	1.974	10,09

Fonte: Secretaria da Educação Básica (SEDUC).

Escolas com Equipamentos e Salas de Aula - 2007

Discriminação	Federal		Estadual		Municipal		Particular	
	Nº	Equip./ escola	Nº	Equip./ escola	Nº	Equip./ escola	Nº	Equip./ escola
Total de escolas	-	-	5	-	55	-	7	-
Bibliotecas	-	-	4	0,8	44	0,8	5	0,7
Laboratório de informática	-	-	5	1,0	2	0,0	-	-
Salas de aula	-	-	88	-	291	-	69	-

Fonte: Secretaria da Educação Básica (SEDUC).

Indicadores Educacionais no Ensino Fundamental e Médio – 2007

Discriminação	Indicadores Educacionais			
	Ensino Fundamental		Ensino Médio	
	Município	Estado	Município	Estado
Taxas (%)				
Escolarização líquida	87,25	90,23	55,99	57,34
Aprovação	83,3	83,8	78,8	76,7
Reprovação	14,6	11,4	6,7	8,6
Abandono	2,1	4,8	14,5	14,7
Alunos por sala de aula	32,4	30,3	32,4	33,8

Fonte: Secretaria da Educação Básica (SEDUC).

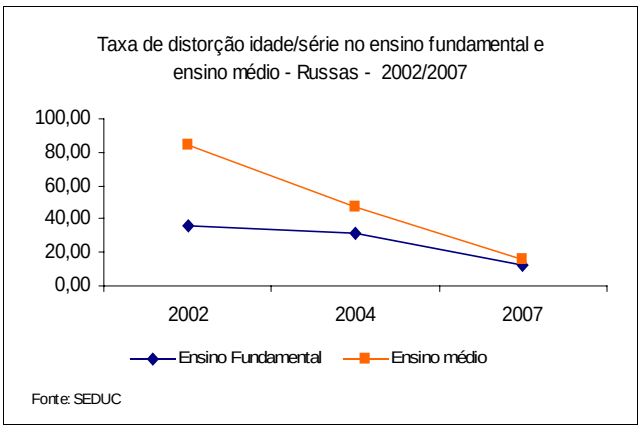

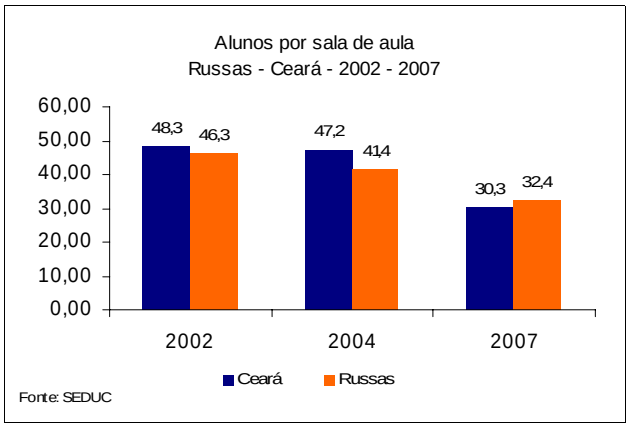

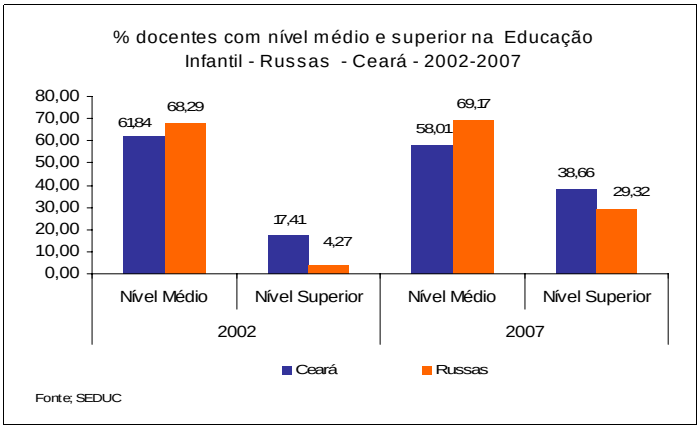

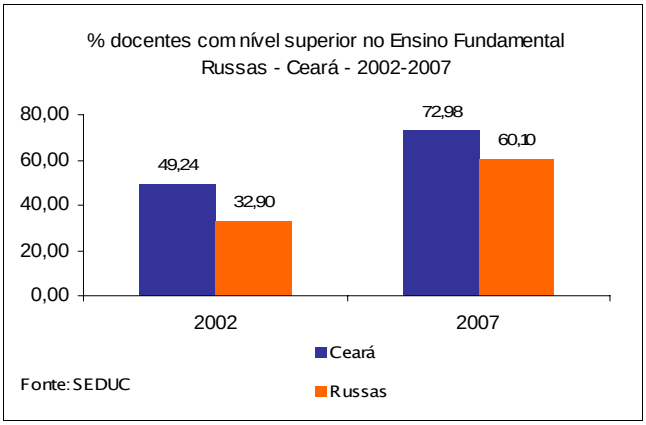

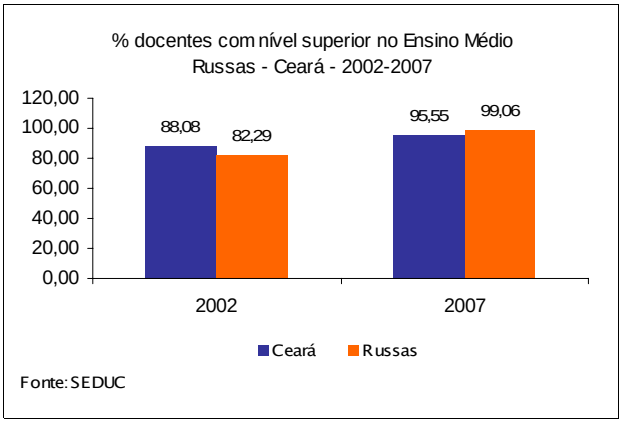

Índices de Desenvolvimento

Índices	Valor	Posição no Ranking
Índice de Desenvolvimento Municipal (IDM) – 2006	45,64	14
Índice de Desenvolvimento Humano (IDH) – 2000	0,698	8
Índice de Desenvolvimento Social de Oferta (IDS-O) – 2006	0,524	15
Índice de Desenvolvimento Social de Resultado (IDS-R) – 2006	0,5205	19

Fonte: IPECE/PNUD.

2.5 – Emprego e Renda

Número de Empregos Formais - 2007

Discriminação	Número de Empregos Formais					
	Município			Estado		
	Total	Masculino	Feminino	Total	Masculino	Feminino
Total das Atividades	10.254	5.662	4.592	1.059.392	579.890	479.502
Extrativa Mineral	-	-	-	2.448	2.264	184
Indústria de Transformação	4.875	2.590	2.285	208.149	126.713	81.436
Serviços Industriais de Utilidade Pública	76	68	8	6.776	5.852	924
Construção Civil	110	107	3	38.020	35.985	2.035
Comércio	950	479	471	155.512	96.850	58.662
Serviços	922	275	647	285.363	164.107	121.256
Administração Pública	2.582	1.461	1121	339.048	126.947	212.101
Agropecuária	739	682	57	24.076	21.172	2.904

Fonte: RAIS/2007 – MTE.

Saldo de Empregos Formais - 2008

Discriminação	Saldo de Empregos Formais					
	Município			Estado		
	Admitidos	Desligados	Saldo	Admitidos	Desligados	Saldo
Total das Atividades	4.435	3.740	695	345.458	304.017	41.441
Extrativa Mineral	-	-	-	896	731	165
Indústria de Transformação	1.764	1.870	-106	81.213	74.497	6.716
Serviços Industriais de Utilidade Pública	-	-	-	2.243	1.871	372
Construção Civil	144	79	65	46.423	43.079	3.344
Comércio	556	462	94	75.308	63.635	11.673
Serviços	120	127	-7	120.283	104.047	16.236
Administração Pública	-	-	-	2.178	554	1.624
Agropecuária	1.851	1.202	649	16.914	15.603	1.311

Fonte: CAGED-MTE

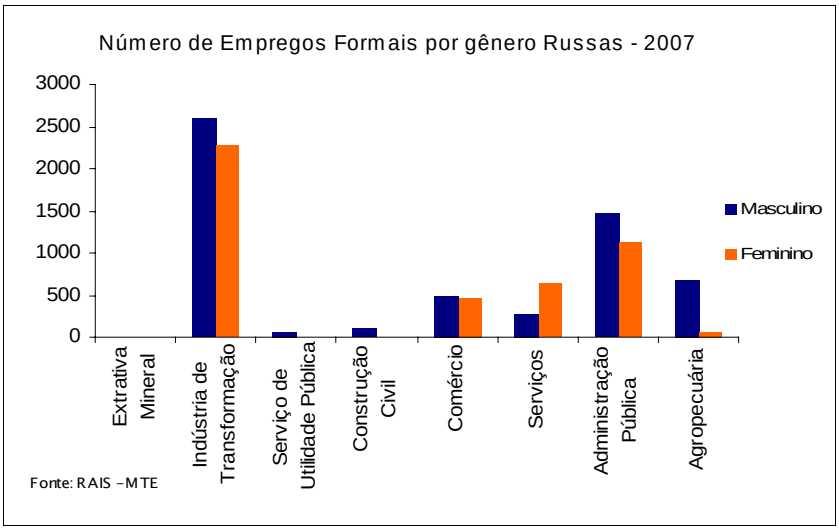

3 - INFRA-ESTRUTURA

3.1 - Saneamento

Abastecimento de Água - 2007

Discriminação	Abastecimento de Água		
	Município	Estado	% Sobre o Total do Estado
Ligações reais	12.159	1.256.645	0,97
Ligações ativas	10.895	1.152.212	0,95
Volume produzido (m^3)	2.345.572	312.789.596	0,75
Taxa de cobertura d´água urbana (%)	94,04	91,12	-

Fonte: Companhia de Água e Esgoto do Ceará (CAGECE)/ SEINFRA.

Esgotamento Sanitário – 2007

Discriminação	Esgotamento Sanitário		
	Município	Estado	% Sobre o Total do Estado
Ligações reais	3.732	382.126	0,98
Ligações ativas	3.170	363.137	0,87
Taxa de cobertura urbana de esgoto (%)	31,09	29,87	-

Fonte: Companhia de Água e Esgoto do Ceará (CAGECE)/ SEINFRA.

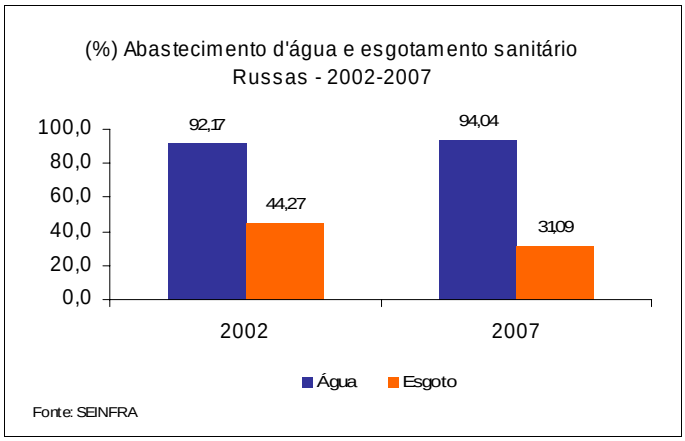

3.2 - Energia Elétrica

Consumo e Consumidores de Energia Elétrica - 2007

Classes de Consumo	Consumo (mwh)	Consumidores
Total	57.622	21.795
Residencial	14.997	15.592
Industrial	17.489	121
Comercial	5.632	1.149
Rural	12.612	4.633
Público	6.800	296
Próprio	90	4
Revenda	-	-

Fonte: Companhia Energética do Ceará (COELCE).

4 – ECONOMIA E FINANÇAS

4.1 - Produto Interno Bruto

Produto Interno Bruto - 2006

Discriminação	Município	Estado
PIB a preços de mercado (R$ mil)	347.204	46.309.884
PIB *per capita* (R$ 1,00)	5.320	5.636
PIB por setor (%)		
Agropecuária	8,91	7,26
Indústria	23,70	23,53
Serviços	67,40	69,21

Fontes: IBGE/IPECE.

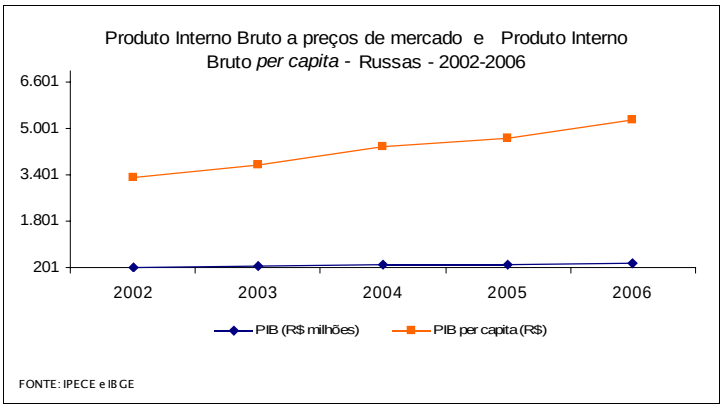

4.2 - Finanças Públicas

Receita Municipal - 2007

Discriminação	Receita Municipal	
	Valor Corrente (R$ mil)	% Sobre a Receita Total
Receita Total	41.198	100,00
Receitas correntes	40.970	99,45
Receita tributária	2.596	6,34
Receita de contribuições	1.721	4,20
Receita patrimonial	944	2,30
Receita de serviços	-	-
Transferências correntes	35.456	86,54
Outras receitas correntes	253	0,62
Receitas de capital	228	0,55

Fonte: Tribunal de Contas dos Municípios (TCM).

Despesa Municipal - 2007

Discriminação	Despesa Municipal	
	Valor Corrente (R$ mil)	% Sobre a Receita Total
Total	43.270	100,00
Despesas correntes	39.193	90,58
Pessoal e encargos sociais	22.132	56,47
Juros e encargos da dívida	-	-
Outras despesas correntes	17.061	43,53
Despesas de capital	4.077	9,42
Investimentos	3.520	86,34
Inversões financeiras	-	-
Amortização da dívida	557	13,66

Fonte: Tribunal de Contas dos Municípios (TCM).

Receita Estadual Arrecadada - 2007

Discriminação	Receita Estadual Arrecadada	
	Valor Corrente (R$ mil)	% Sobre a Receita Total
Receita total	10.365	0,25
Receita tributária	10.052	0,24
Receita do ICMS	8.834	0,23

Fonte: Secretaria da Fazenda (SEFAZ).
Nota: Não foram considerados ajustes e anulações de receitas.

Receita da União Arrecadada - 2007

Discriminação	Receita da União Arrecadada	
	Valor Corrente (R$ mil)	% Sobre a Receita Total
Receita total	31.172	0,78
Arrecadação IPI	72	0,02

Fonte: Secretaria Regional da Receita Federal.
Nota: Arrecadação bruta sem retificações.

5 – POLÍTICA

Prefeitura

Endereço	Telefone
Av. Dom Lino, 831 – Centro C.E.P: 62.900-000	(88) 3411-8401 Fax (88) 3411-8400

Fonte: Associação dos Municípios e Prefeitos do Estado do Ceará (APRECE).

Prefeito Eleito - 2008

Nome	Partido
Raimundo Cordeiro de Freitas (RAIMUNDINHO)	PSDB

Fonte: Associação dos Municípios e Prefeitos do Estado do Ceará (APRECE).