

GOVERNO DO ESTADO DO CEARÁ
SECRETARIA DO PLANEJAMENTO E GESTÃO (SEPLAG)
Instituto de Pesquisa e Estratégia Econômica do Ceará (IPECE)

PERFIL BÁSICO MUNICIPAL

POTIRETAMA

Fortaleza-CE
2009

Apresentação

O Instituto de Pesquisa e Estratégia Econômica do Ceará (IPECE) tem a satisfação de divulgar o Perfil Básico Municipal 2009, dando seguimento em sua missão de realizar estudos e disponibilizar indicadores socioeconômicos e geográficos para o Ceará.

As informações disponibilizadas no Perfil Básico Municipal, na forma de tabelas e gráficos, envolvem as principais características geográficas e socioeconômicas para cada um dos 184 municípios do Estado do Ceará.

Com este documento, almejamos contribuir para a formação e divulgação de ampla base de indicadores sobre os municípios cearenses subsidiando o planejamento de projetos, programas e políticas públicas voltadas para a melhora da qualidade de vida da população cearense.

Por fim, externamos nossos agradecimentos às diversas instituições que forneceram a base de dados que foi utilizada para a elaboração deste estudo, bem como reconhecemos a dedicação e o empenho da equipe técnica do IPECE .

Eveline Barbosa Silva Carvalho

Diretora Geral

GOVERNO DO ESTADO DO CEARÁ

Cid Ferreira Gomes – Governador

SECRETARIA DO PLANEJAMENTO E GESTÃO (SEPLAG)

Desirée Custódio Mota Gondim – Secretária

INSTITUTO DE PESQUISA E ESTRATÉGIA ECONÔMICA DO CEARÁ (IPECE)

Eveline Barbosa Silva Carvalho – Diretora Geral

INSTITUTO DE PESQUISA E ESTRATÉGIA ECONÔMICA DO CEARÁ (IPECE)
GERÊNCIA DE ESTATÍSTICA GEOGRAFIA E INFORMAÇÃO (GEGIN)

Cleyber Nascimento de Medeiros

ELABORAÇÃO

Cláudia Maria de Pontes Viana

Fátima Juvenal de Sousa

Kathiúscia Alves de Lima

Margarida Maria Sérgio do Nascimento

CONVENÇÕES

... O dado é desconhecido, podendo o fenômeno existir ou não existir.

- O fenômeno não existe.

0;0,0;0,00 O dado existe, mas seu valor é inferior à metade da unidade adotada.

38°15'

POTIRETAMA



Alto Santo

470

POTIRETAMA

Rch. Bom Jardim

Aç. José de Queiróz

Iracema

5°45'

Canindezinho

Rio Grande do Norte

Rch. do Fechado

Ererê

MAPA DE LOCALIZAÇÃO



LEGENDA

CAPITAL	★
CIDADE (ACIMA DE 100.000 HAB.)	■
CIDADE (DE 50.001 ATÉ 100.000 HAB.)	□
CIDADE (DE 20.001 ATÉ 50.000 HAB.)	⊙
CIDADE (DE 5.001 ATÉ 20.000 HAB.)	⊖
CIDADE (MENOS DE 5.000 HAB.) / DISTRITO	●
OUTRAS LOCALIDADES	○
LIMITES	—
FERROVIA IMPLANTADA	+++
FERROVIA PLANEJADA	---
AERÓDROMO	✈
AEROPORTO	✈
PORTO	⚓

PREFIXO RODOVIAS:

FEDERAL	BR
ESTADUAL	CE
TRANSITÓRIA	—

CONSTRUÍDAS:

PAVIMENTADA PISTA SIMPLES	—
PAVIMENTADA PISTA DUPLA	—
IMPLANTADA	—
LEITO NATURAL	—

EM CONSTRUÇÃO:

PAVIMENTADA PISTA SIMPLES	- - -
PAVIMENTADA PISTA DUPLA	- - -
IMPLANTAÇÃO (EOI)	- - -
PLANEJADA	- - -

CONVENÇÕES

CURSO D'ÁGUA PERMANENTE	—
CURSO D'ÁGUA INTERMITENTE	—
LAGOA, LAGO	—
AÇUDE, BARRAGEM	—

IPECE

INSTITUTO DE PESQUISA E ESTRATÉGIA ECONÔMICA DO CEARÁ



Sumário

1- CARACTERIZAÇÃO GEOGRÁFICA	06
1.1 - ASPECTOS GERAIS	06
1.2 - POSIÇÃO E EXTENSÃO	06
1.3 - CARACTERÍSTICAS AMBIENTAIS	06
1.4 - DIVISÃO POLÍTICO-ADMINISTRATIVA	07
2- ASPECTOS DEMOGRÁFICOS E SOCIAIS	08
2.1 - DEMOGRAFIA	08
2.2 - DOMICÍLIOS	09
2.3 - SAÚDE	09
2.4 - EDUCAÇÃO	11
2.5 – EMPREGO E RENDA	12
3- INFRA-ESTRUTURA	14
3.1 - SANEAMENTO	14
3.2 - ENERGIA ELÉTRICA	14
4 - ECONOMIA E FINANÇAS	15
4.1 - PRODUTO INTERNO BRUTO	15
4.2 - FINANÇAS PÚBLICAS	15
5 - POLÍTICA	17

1.4 - DIVISÃO POLÍTICO-ADMINISTRATIVA

Divisão Territorial

Códigos	Distritos	Ano de Criação
231123105	Potiretama	1987
231123110	Canindezinho	1963

Fonte: IBGE/IPECE.

Regionalização

Região Administrativa	Macrorregião de Planejamento	Mesorregião	Microrregião
11	Litoral Leste/Jaguaribe	Jaguaribe	Serra do Pereiro

Fonte: IBGE/IPECE.

2 - ASPECTOS DEMOGRÁFICOS E SOCIAIS



2.1 - DEMOGRAFIA

População Residente – 1991 e 2000

Discriminação	População Residente			
	1991		2000	
	Nº	%	Nº	%
Total	5.784	100,00	5.768	100,00
Urbana	1.443	24,95	2.197	38,09
Rural	4.341	75,05	3.571	61,91
Homens	2.950	51,00	2.969	51,47
Mulheres	2.834	49,00	2.799	48,53

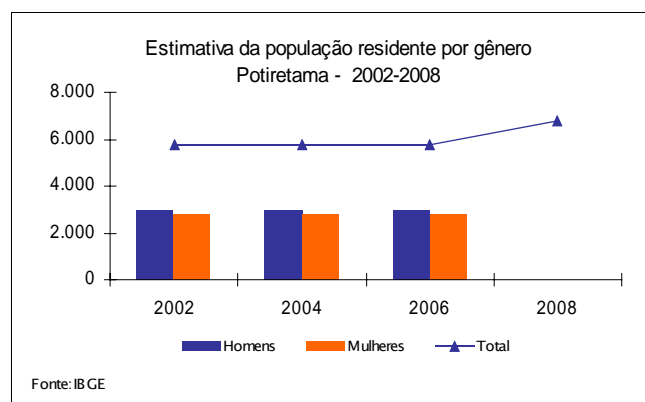
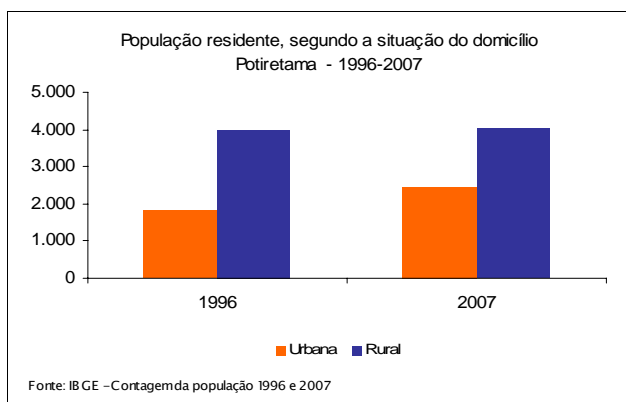
Fonte: IBGE – Censos Demográficos 1991/2000.

Estimativa da População – 2007 – 2008

Discriminação	Estimativa da População			
	2007 (1)		2008	
	Nº	%	Nº	%
Total	6.478	100,00	6.792	100,00
Urbana	2.469	38,11
Rural	4.009	61,89
Homens	3.326	51,34
Mulheres	3.146	48,56

Fonte: Instituto Brasileiro de Geografia e Estatística (IBGE).

(1) Contagem da População 2007. Inclusive a população estimada nos domicílios fechados.



Indicadores Demográficos - 1991 e 2000

Discriminação	Indicadores Demográficos	
	1991	2000
Densidade demográfica (hab./km ²)	13,71	11,70
Taxa geométrica de crescimento anual (%) ⁽¹⁾		
Total	-0,52	-0,03
Urbana	3,83	4,78
Rural	-1,58	-2,15
Taxa de urbanização (%)	24,95	38,09
Razão de sexo	104,09	106,07
Participação nos grandes grupos populacionais (%)	100,00	100,00
0 a 14 anos	40,30	34,54
15 a 64 anos	54,22	59,12
65 anos e mais	5,48	6,35
Razão de dependência ⁽²⁾	84,44	69,15

Fonte: IBGE – Censos Demográficos 1991/2000.

(1) Taxas nos períodos 1980/91 e 1991/00 para os anos de 1991 e 2000, respectivamente.

(2) Quociente entre "população dependente", isto é, pessoas menores de 15 anos e com 65 anos ou mais de idade e a população potencialmente ativa, isto é, pessoas com idade entre 15 e 64 anos.

2.2 - DOMICÍLIOS

Domicílios Particulares Permanentes por Situação e Média de Moradores – 2007

Situação	Domicílios Particulares Permanentes		
	Quantidade	Média de Moradores	
		Município	Estado
Total	1.674	3,84	3,80
Urbana	676	3,65	3,70
Rural	998	3,97	4,10

Fonte: IBGE – Contagem da População 2007.

2.3 - SAÚDE

Unidades de Saúde Ligadas ao Sistema Único de Saúde (SUS), por Tipo de Prestador - 2007

Tipo de Prestador	Unidades de Saúde Ligadas ao SUS	
	Quantidade	%
Total	4	100,00
Pública	4	100,00
Privada	-	-

Fonte: Secretaria da Saúde do Estado do Ceará (SESA).

Unidades de Saúde Ligadas ao Sistema Único de Saúde (SUS), por Tipo de Unidade - 2007

Tipo de Unidade	Unidades de Saúde Ligadas ao SUS	
	Município	Estado
Total	4	2.480
Hospital geral	-	175
Hospital especializado	-	32
Posto de saúde	-	193
Clínica especializada/Ambulatório especialidades	-	204
Consultórios isolados	-	8
Unidade mista	1	54
Unidade móvel	-	11
Unidade de vigilância sanitária	1	70
Centro de saúde/Unidade básica de saúde	2	1.518
Laboratório central de saúde pública	-	1
Centro/Núcleo de reabilitação	-	5
Centro de atenção psicossocial	-	56
Unidade de serviço auxiliar de diagnóstico e terapia	-	117
Farmácia isolada	-	8
Policlínica	-	26
Pronto socorro especializado	-	2

Fonte: Secretaria da Saúde do Estado do Ceará (SESA).

Profissionais de Saúde, Ligados ao Sistema Único de Saúde (SUS) – 2007

Discriminação	Profissionais de Saúde Ligados ao SUS	
	Município	Estado
Total	45	62.911
Médicos	3	17.411
Dentistas	1	4.272
Enfermeiros	2	5.203
Outros profissionais de saúde/nível superior	1	5.369
Agentes comunitários de saúde	29	11.982
Outros profissionais de saúde/nível médio	9	18.674

Fonte: Secretaria da Saúde do Estado do Ceará (SESA).

Nota: Profissionais de saúde cadastrados em unidades de entidades públicas e privadas.

Programa de Saúde da Família - 2007

Discriminação	Crianças Acompanhadas pelo Programa Agentes de Saúde (%)	
	Município	Estado
Até 4 meses só mamando	64,3	71,5
De 0 a 11 meses com vacina em dia	100,0	97,6
De 0 a 11 meses subnutridas (1)	3,5	2,4
De 12 a 23 meses com vacina em dia	99,1	97,7
De 12 a 23 meses subnutridas (1)	7,3	6,7
Peso < 2,5 kg ao nascer (2)	12,2	6,8

Fonte: Secretaria da Saúde do Estado do Ceará (SESA).

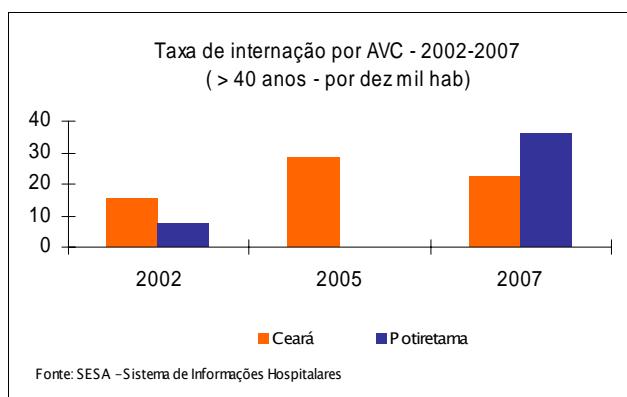
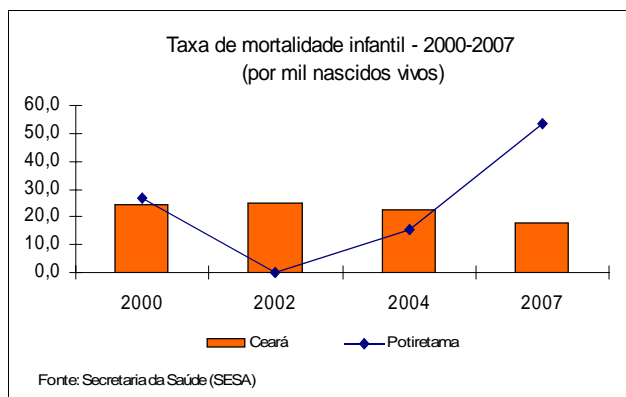
(1) Crianças com peso inferior a P₁₀. (2) Dados referente à 2006.

Principais Indicadores de Saúde – 2007

Discriminação	Principais Indicadores de Saúde	
	Município	Estado
Médicos/1.000 hab.	0,46	2,13
Dentistas/1.000 hab.	0,15	0,52
Leitos/1.000 hab.	2,01	2,31
Unidades de saúde/1.000 hab.	0,62	0,30
Taxa de internação por AVC (40 anos ou mais)/ 10.000 hab.	35,93	22,47
Nascidos vivos (1)	94	136.385
Óbitos (1)	5	2.439
Taxa de mortalidade infantil/1.000 nascidos vivos (1)	53,2	17,90

Fonte: Secretaria da Saúde do Estado do Ceará (SESA).

(1) Dados referente à 2006.



Casos Confirmados das Doenças de Notificação Compulsória – 2007

Discriminação	Casos Confirmados das Doenças de Notificação Compulsória	
	Município	Estado
AIDS	-	593
Dengue	52	25.026
Febre tifóide	-	28
Hanseníase	1	2.551
Hepatite viral	-	1.473
Leishmaniose tegumentar	-	976
Leishmaniose Visceral	-	698
Leptospirose	-	58
Meningite	-	364
Raiva	-	-
Tétano acidental	-	23
Tuberculose	1	3.500

Fonte: Secretaria da Saúde do Estado do Ceará (SESA).

2.4 - EDUCAÇÃO

Número de Professores e Matrícula Inicial - 2007

Dependência Administrativa	Professores		Matrícula Inicial	
	Nº	%	Nº	%
Total	84	100,00	1.936	100,00
Federal	-	-	-	-
Estadual	6	7,14	201	10,38
Municipal	78	92,86	1.735	89,62
Particular	-	-	-	-

Fonte: Secretaria 58da Educação Básica (SEDUC).

Escolas com Equipamentos e Salas de Aula - 2007

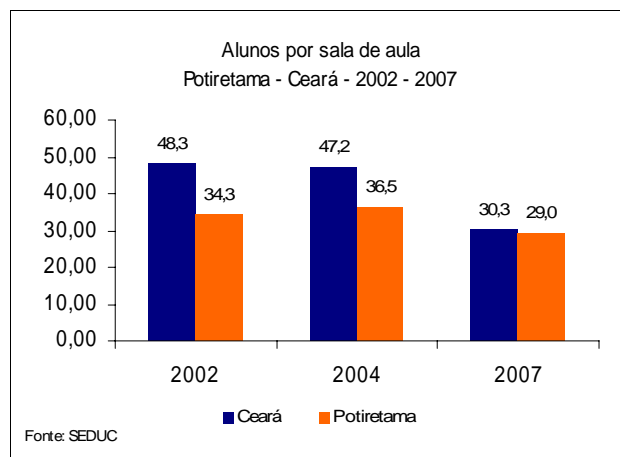
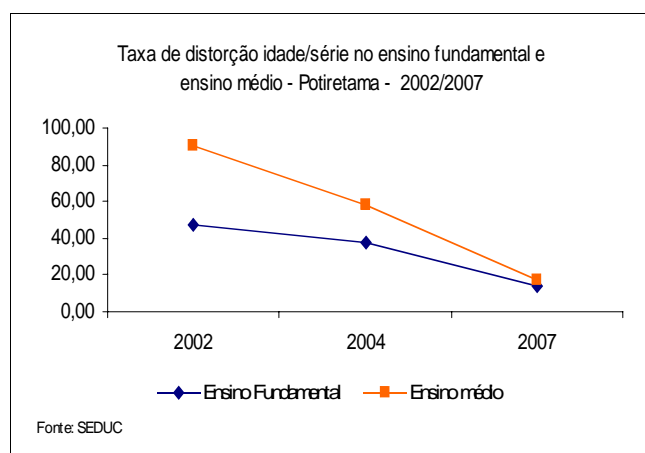
Discriminação	Federal		Estadual		Municipal		Particular	
	Nº	Equip./ escola	Nº	Equip./ escola	Nº	Equip./ escola	Nº	Equip./ escola
Total de escolas	-	-	1	-	17	-	-	-
Bibliotecas	-	-	1	1,0	1	0,1	-	-
Laboratório de informática	-	-	1	1,0	1	0,1	-	-
Salas de aula	-	-	6	-	53	-	-	-

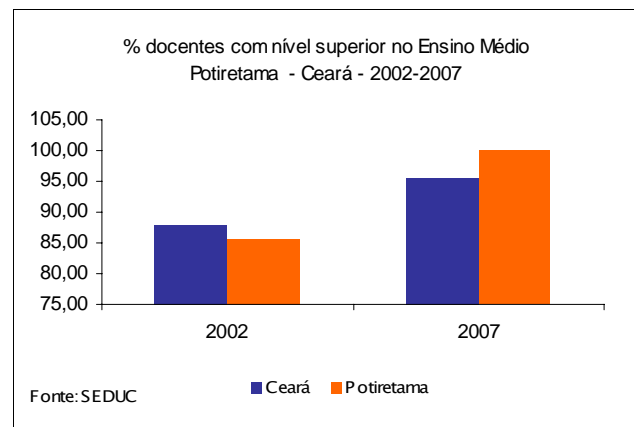
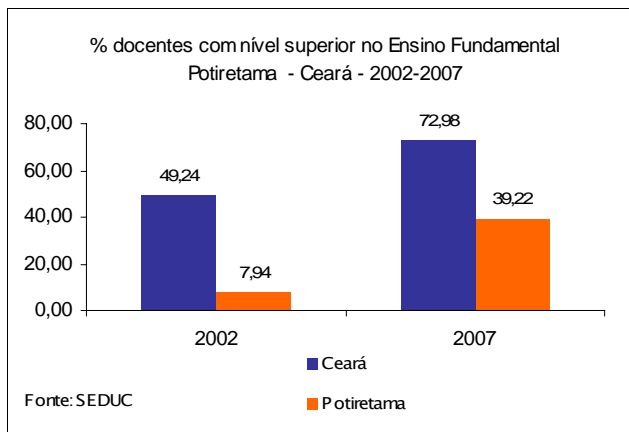
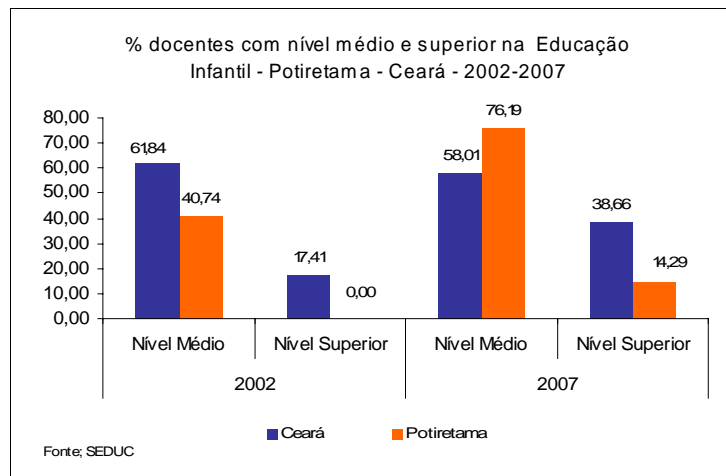
Fonte: Secretaria da Educação Básica (SEDUC).

Indicadores Educacionais no Ensino Fundamental e Médio – 2007

Discriminação	Indicadores Educacionais			
	Ensino Fundamental		Ensino Médio	
	Município	Estado	Município	Estado
Taxas (%)				
Escolarização líquida	91,30	90,23	45,14	57,34
Aprovação	79,9	83,8	76,6	76,7
Reprovação	10,9	11,4	8,5	8,6
Abandono	9,2	4,8	14,9	14,7
Alunos por sala de aula	29,0	30,3	33,5	33,8

Fonte: Secretaria da Educação Básica (SEDUC).





Índices de Desenvolvimento

Índices	Valor	Posição no Ranking
Índice de Desenvolvimento Municipal (IDM) – 2006	18,49	155
Índice de Desenvolvimento Humano (IDH) – 2000	0,617	120
Índice de Desenvolvimento Social de Oferta (IDS-O) – 2006	0,450	60
Índice de Desenvolvimento Social de Resultado (IDS-R) – 2006	0,3276	180

Fonte: IPECE/PNUD.

2.5 – EMPREGO E RENDA

Número de Empregos Formais - 2007

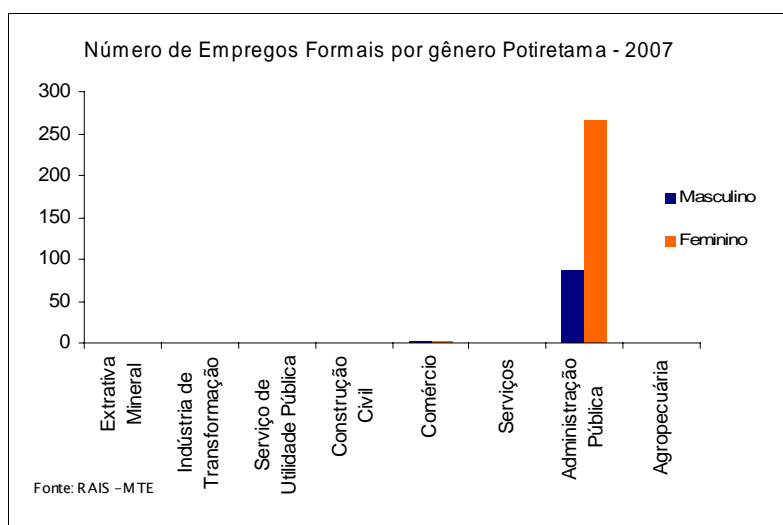
Discriminação	Número de Empregos Formais					
	Município			Estado		
	Total	Masculino	Feminino	Total	Masculino	Feminino
Total das Atividades	359	91	268	1.059.392	579.890	479.502
Extrativa Mineral	-	-	-	2.448	2.264	184
Indústria de Transformação	-	-	-	208.149	126.713	81.436
Serviços Industriais de Utilidade Pública	-	-	-	6.776	5.852	924
Construção Civil	-	-	-	38.020	35.985	2.035
Comércio	5	3	2	155.512	96.850	58.662
Serviços	2	1	1	285.363	164.107	121.256
Administração Pública	352	87	265	339.048	126.947	212.101
Agropecuária	-	-	-	24.076	21.172	2.904

Fonte: RAIS/2007 – MTE.


Saldo de Empregos Formais - 2008

Discriminação	Saldo de Empregos Formais					
	Município			Estado		
	Admitidos	Desligados	Saldo	Admitidos	Desligados	Saldo
Total das Atividades	6	5	1	345.458	304.017	41.441
Extrativa Mineral	-	-	-	896	731	165
Indústria de Transformação	-	-	-	81.213	74.497	6.716
Serviços Industriais de Utilidade Pública	-	-	-	2.243	1.871	372
Construção Civil	-	3	-3	46.423	43.079	3.344
Comércio	5	2	3	75.308	63.635	11.673
Serviços	1	-	1	120.283	104.047	16.236
Administração Pública	-	-	-	2.178	554	1.624
Agropecuária	-	-	-	16.914	15.603	1.311

Fonte: CAGED-MTE



3 - INFRA-ESTRUTURA



3.1 - SANEAMENTO

Abastecimento de Água - 2007

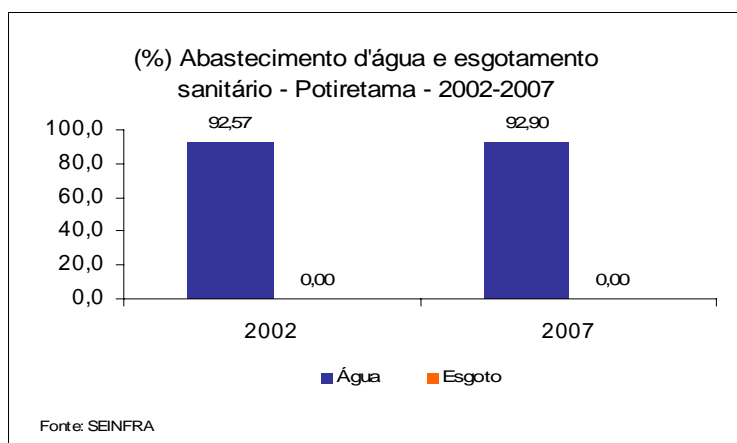
Discriminação	Abastecimento de Água		
	Município	Estado	% Sobre o Total do Estado
Ligações reais	876	1.256.645	0,07
Ligações ativas	790	1.152.212	0,07
Volume produzido (m ³)	123.846	312.789.596	0,04
Taxa de cobertura d'água urbana (%)	92,90	91,12	-

Fonte: Companhia de Água e Esgoto do Ceará (CAGECE)/ SEINFRA.

Esgotamento Sanitário – 2007

Discriminação	Esgotamento Sanitário		
	Município	Estado	% Sobre o Total do Estado
Ligações reais	-	382.126	-
Ligações ativas	-	363.137	-
Taxa de cobertura urbana de esgoto (%)	-	29,87	-

Fonte: Companhia de Água e Esgoto do Ceará (CAGECE)/ SEINFRA.



3.2 - ENERGIA ELÉTRICA

Consumo e Consumidores de Energia Elétrica - 2007

Classes de Consumo	Consumo (mwh)	Consumidores
Total	2.003	1.946
Residencial	1.160	1.434
Industrial	22	6
Comercial	157	122
Rural	345	336
Público	319	48
Próprio	-	-
Revenda	-	-

Fonte: Companhia Energética do Ceará (COELCE).

4 – ECONOMIA E FINANÇAS

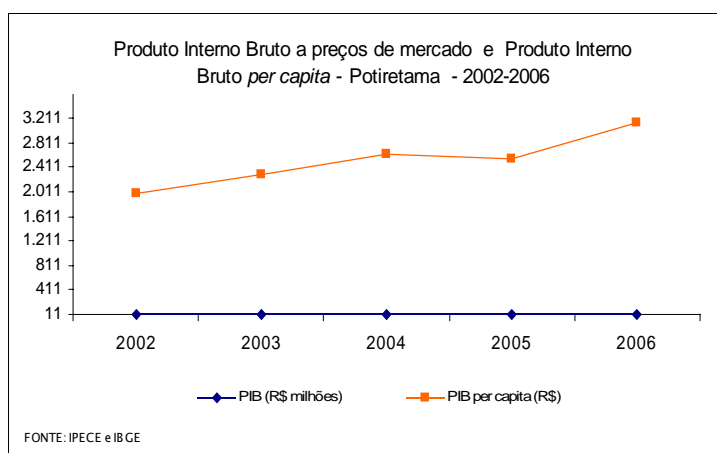


4.1 - PRODUTO INTERNO BRUTO

Produto Interno Bruto - 2006

Discriminação	Município	Estado
PIB a preços de mercado (R\$ mil)	18.083	46.309.884
PIB <i>per capita</i> (R\$ 1,00)	3.142	5.636
PIB por setor (%)		
Agropecuária	28,38	7,26
Indústria	7,75	23,53
Serviços	63,87	69,21

Fontes: IBGE/IPECE.



4.2 - FINANÇAS PÚBLICAS

Receita Municipal - 2007

Discriminação	Receita Municipal	
	Valor Corrente (R\$ mil)	% Sobre a Receita Total
Receita Total	7.501	100,00
Receitas correntes	6.787	90,47
Receita tributária	233	3,43
Receita de contribuições	-	-
Receita patrimonial	1	0,01
Receita de serviços	39	0,58
Transferências correntes	6.371	93,87
Outras receitas correntes	143	2,11
Receitas de capital	715	9,53

Fonte: Tribunal de Contas dos Municípios (TCM).

Despesa Municipal - 2007

Discriminação	Despesa Municipal	
	Valor Corrente (R\$ mil)	% Sobre a Receita Total
Total	7.385	100,00
Despesas correntes	6.240	84,49
Pessoal e encargos sociais	2.801	44,89
Juros e encargos da dívida	-	-
Outras despesas correntes	3.439	55,11
Despesas de capital	1.145	15,51
Investimentos	1.043	91,05
Inversões financeiras	-	-
Amortização da dívida	102	8,95

Fonte: Tribunal de Contas dos Municípios (TCM).

Receita Estadual Arrecadada - 2007

Discriminação	Receita Estadual Arrecadada	
	Valor Corrente (R\$ mil)	% Sobre a Receita Total
Receita total	94	0,00
Receita tributária	94	0,00
Receita do ICMS	47	0,00

Fonte: Secretaria da Fazenda (SEFAZ).

Nota: Não foram considerados ajustes e anulações de receitas.

Receita da União Arrecadada - 2007

Discriminação	Receita da União Arrecadada	
	Valor Corrente (R\$ mil)	% Sobre a Receita Total
Receita total	173	0,00
Arrecadação IPI	0	0,00

Fonte: Secretaria Regional da Receita Federal.

Nota: Arrecadação bruta sem retificações.

5 – POLÍTICA



Prefeitura

Endereço	Telefone / e-mail
Rua Pe. Negreiros, s/n – Centro C.E.P: 62.990-000	(88) 3435-1214 Fax (88) 3435-1212 pmpotiretama@brisanet.com.br

Fonte: Associação dos Municípios e Prefeitos do Estado do Ceará (APRECE).

Prefeito Eleito - 2008

Nome	Partido
Francisco Adelmo Nogueira Queiroz de Aquino (CHICO ADELMO)	PRB

Fonte: Associação dos Municípios e Prefeitos do Estado do Ceará (APRECE).