GOVERNO DO ESTADO DO CEARÁ
SECRETARIA DO PLANEJAMENTO E GESTÃO (SEPLAG)
Instituto de Pesquisa e Estratégia Econômica do Ceará (IPECE)

PERFIL BÁSICO MUNICIPAL

JUCÁS

Fortaleza-CE
2009

Apresentação

O Instituto de Pesquisa e Estratégia Econômica do Ceará (IPECE) tem a satisfação de divulgar o Perfil Básico Municipal 2009, dando seguimento em sua missão de realizar estudos e disponibilizar indicadores socioeconômicos e geográficos para o Ceará.

As informações disponibilizadas no Perfil Básico Municipal, na forma de tabelas e gráficos, envolvem as principais características geográficas e socioeconômicas para cada um dos 184 municípios do Estado do Ceará.

Com este documento, almejamos contribuir para a formação e divulgação de ampla base de indicadores sobre os municípios cearenses subsidiando o planejamento de projetos, programas e políticas públicas voltadas para a melhora da qualidade de vida da população cearense.

Por fim, externamos nossos agradecimentos às diversas instituições que forneceram a base de dados que foi utilizada para a elaboração deste estudo, bem como reconhecemos a dedicação e o empenho da equipe técnica do IPECE .

Eveline Barbosa Silva Carvalho

Diretora Geral

GOVERNO DO ESTADO DO CEARÁ

Cid Ferreira Gomes – Governador

SECRETARIA DO PLANEJAMENTO E GESTÃO (SEPLAG)

Desirée Custódio Mota Gondim – Secretária

INSTITUTO DE PESQUISA E ESTRATÉGIA ECONÔMICA DO CEARÁ (IPECE)

Eveline Barbosa Silva Carvalho – Diretora Geral

INSTITUTO DE PESQUISA E ESTRATÉGIA ECONÔMICA DO CEARÁ (IPECE)
GERÊNCIA DE ESTATÍSTICA GEOGRAFIA E INFORMAÇÃO (GEGIN)

Cleyber Nascimento de Medeiros

ELABORAÇÃO

Cláudia Maria de Pontes Viana
Fátima Juvenal de Sousa
Kathiúscia Alves de Lima
Margarida Maria Sérgio do Nascimento

CONVENÇÕES

... O dado é desconhecido, podendo o fenômeno existir ou não existir.

- O fenômeno não existe.

0;0,0;0,00 O dado existe, mas seu valor é inferior à metade da unidade adotada.

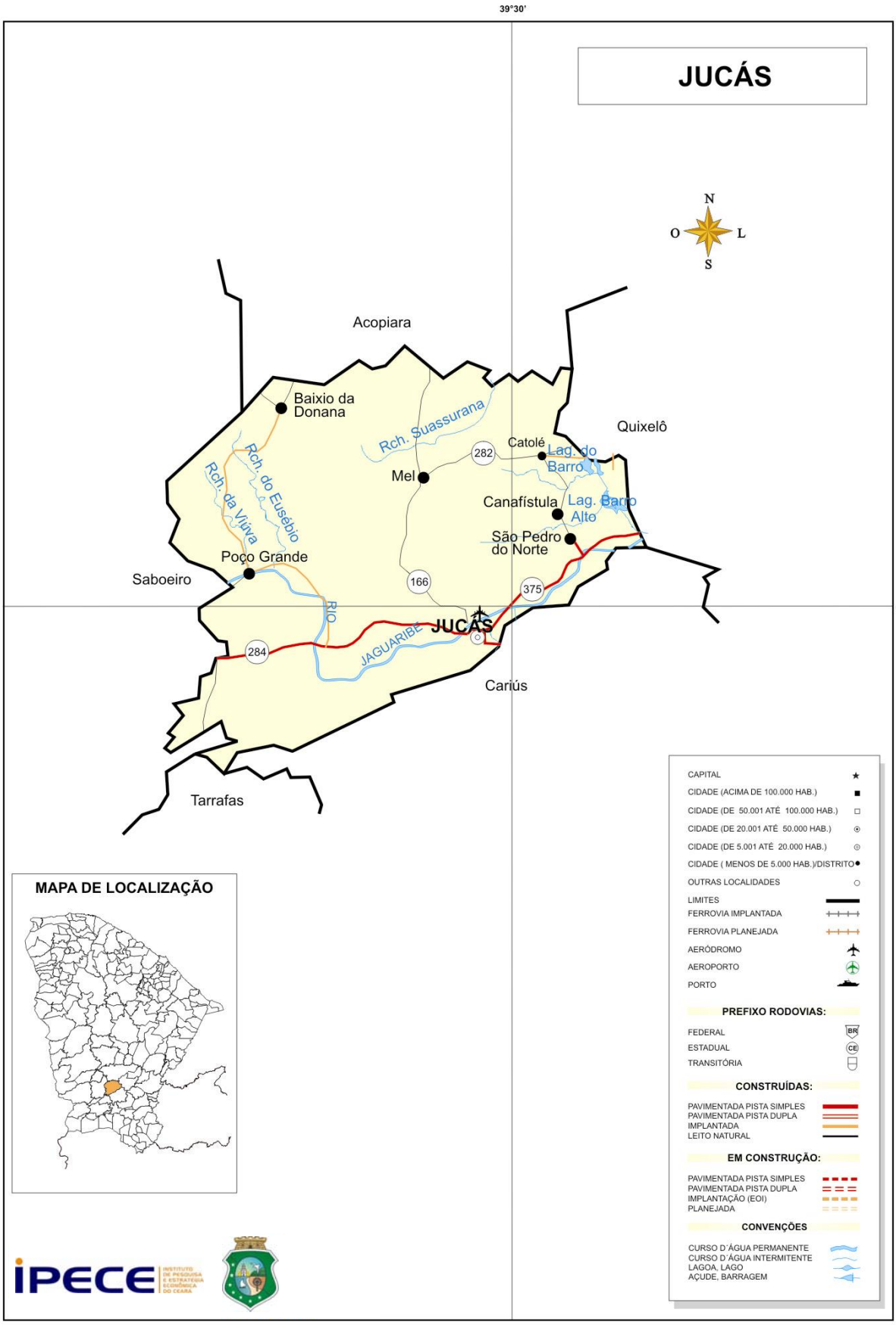

Fonte: Mapa Básico do Estado do Ceará 2002

Sumário

1- CARACTERIZAÇÃO GEOGRÁFICA 06
1.1 - Aspectos gerais 06
1.2 - Posição e Extensão 06
1.3 - Características Ambientais 06
1.4 - Divisão Político-Administrativa 07

2- ASPECTOS DEMOGRÁFICOS E SOCIAIS 08
2.1 - Demografia 08
2.2 - Domicílios 09
2.3 - Saúde 09
2.4 - Educação 11
2.5 – Emprego e Renda 12

3- INFRA-ESTRUTURA 14
3.1 - Saneamento 14
3.2 - Energia Elétrica 14

4 - ECONOMIA E FINANÇAS 15
4.1 - Produto Interno Bruto 15
4.2 - Finanças Públicas 15

5 - POLÍTICA 17

1 - CARACTERIZAÇÃO GEOGRÁFICA

1.1 - Aspectos Gerais

Características

Município de Origem – Sem nenhum esclarecimento histórico
Ano de Criação - 1823
Lei de Criação – Resol.
Toponímia - Palavra originária do Tupi, que significa Matar
Gentílico - Jucaense
Código Município - 2307403

Fonte: IBGE/IPECE.

1.2 - Posição e Extensão

Situação Geográfica

Coordenadas Geográficas		Localização	Municípios Limítrofes			
Latitude(S)	Longitude(WGr)		Norte	Sul	Leste	Oeste
6º 31' 31"	39º 31' 39"	Sul	Acopiara	Saboeiro, Tarrafas, Cariús	Cariús, Iguatu	Saboeiro

Fonte: IBGE/IPECE.

Medidas Territoriais

Área		Altitude (m)	Distância em Linha Reta a Capital (km)
Absoluta (km^2)	Relativa (%)		
937,18	0,63	246,96	328,0

Fonte: IBGE/IPECE.

1.3 - Características Ambientais

Aspectos Climáticos

Clima	Pluviosidade (mm)	Temperatura Média (ºC)	Período Chuvoso
Tropical Quente Semi-árido	819,9	26° a 28º	janeiro a abril

Fonte: FUNCEME/IPECE.

Componentes Ambientais

Relevo	Solos	Vegetação	Bacia Hidrográfica
Depressões Sertanejas e Maciços Residuais	Solos Aluviais, Solos Litólicos, Latossolo Vermelho-Amarelo e Podzólico Vermelho-Amarelo	Caatinga Arbustiva Densa e Floresta Caducifólia Espinhosa	Alto Jaguaribe

Fonte: FUNCEME/IPECE.

1.4 - Divisão Político-Administrativa

Divisão Territorial

Códigos	Distritos	Ano de Criação
230740305	Jucás	1823
230740310	Baixio da Donana	1963
230740315	Canafístula	1843
230740320	Mel	1951
230740325	Poço Grande	1963
230740330	São Pedro do Norte	1990

Fonte: IBGE/IPECE.

Regionalização

Região Administrativa	Macrorregião de Planejamento	Mesorregião	Microrregião
16	Cariri Centro-Sul	Centro-Sul Cearense	Várzea Alegre

Fonte: IBGE/IPECE.

2 - ASPECTOS DEMOGRÁFICOS E SOCIAIS

2.1 - Demografia

População Residente – 1991 e 2000

Discriminação	População Residente			
	1991		2000	
	Nº	%	Nº	%
Total	21.100	100,00	22.632	100,00
Urbana	7.585	35,95	11.856	52,39
Rural	13.515	64,05	10.776	47,61
Homens	10.456	49,55	11.126	49,16
Mulheres	10.644	50,45	11.506	50,84

Fonte: IBGE – Censos Demográficos 1991/2000.

Estimativa da População – 2007 – 2008

Discriminação	Estimativa da População			
	2007 (1)		2008	
	Nº	%	Nº	%
Total	22.890	100,00	23.654	100,00
Urbana	12.495	54,59	...	...
Rural	10.395	45,41	...	...
Homens	11.274	49,25	...	...
Mulheres	11.600	50,68	...	...

Fonte: Instituto Brasileiro de Geografia e Estatística (IBGE).
(1) Contagem da População 2007. Inclusive a população estimada nos domicílios fechados.

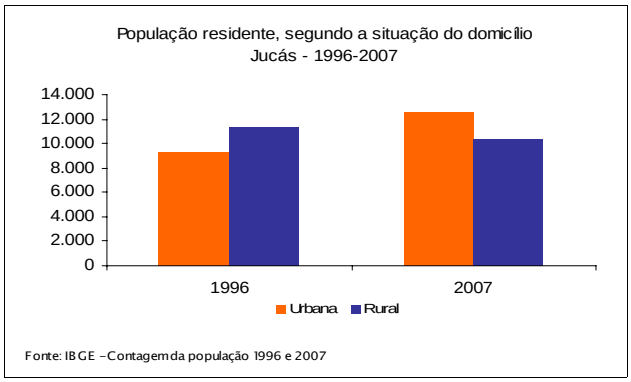

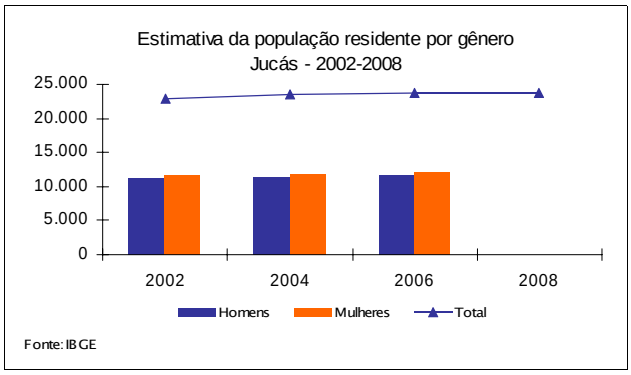

Indicadores Demográficos - 1991 e 2000

Discriminação	Indicadores Demográficos	
	1991	2000
Densidade demográfica (hab./km^2)	24,28	24,16
Taxa geométrica de crescimento anual (%) [1]		
Total	0,36	0,78
Urbana	5,76	5,09
Rural	-1,75	-2,49
Taxa de urbanização (%)	35,95	52,39
Razão de sexo	98,23	96,70
Participação nos grandes grupos populacionais (%)	100,00	100,00
0 a 14 anos	40,34	35,52
15 a 64 anos	52,51	56,81
65 anos e mais	7,15	7,67
Razão de dependência [2]	90,43	76,03

Fonte: IBGE – Censos Demográficos 1991/2000.
(1) Taxas nos períodos 1980/91 e 1991/00 para os anos de 1991 e 2000, respectivamente.
(2) Quociente entre "população dependente", isto é, pessoas menores de 15 anos e com 65 anos ou mais de idade e a população potencialmente ativa, isto é, pessoas com idade entre 15 e 64 anos.

2.2 - Domicílios

Domicílios Particulares Permanentes por Situação e Média de Moradores – 2007

Situação	Domicílios Particulares Permanentes		
	Quantidade	Média de Moradores	
		Município	Estado
Total	6.164	3,71	3,80
Urbana	3.508	3,56	3,70
Rural	2.656	3,91	4,10

Fonte: IBGE – Contagem da População 2007.

2.3 - Saúde

Unidades de Saúde Ligadas ao Sistema Único de Saúde (SUS), por Tipo de Prestador - 2007

Tipo de Prestador	Unidades de Saúde Ligadas ao SUS	
	Quantidade	%
Total	6	100,00
Pública	5	83,33
Privada	1	16,67

Fonte: Secretaria da Saúde do Estado do Ceará (SESA).

Unidades de Saúde Ligadas ao Sistema Único de Saúde (SUS), por Tipo de Unidade - 2007

Tipo de Unidade	Unidades de Saúde Ligadas ao SUS	
	Município	Estado
Total	6	2.480
Hospital geral	2	175
Hospital especializado	-	32
Posto de saúde	-	193
Clínica especializada/Ambulatório especialidades	-	204
Consultórios isolados	-	8
Unidade mista	-	54
Unidade móvel	-	11
Unidade de vigilância sanitária	-	70
Centro de saúde/Unidade básica de saúde	4	1.518
Laboratório central de saúde pública	-	1
Centro/Núcleo de reabilitação	-	5
Centro de atenção psicossocial	-	56
Unidade de serviço auxiliar de diagnóstico e terapia	-	117
Farmácia isolada	-	8
Policlínica	-	26
Pronto socorro especializado	-	2

Fonte: Secretaria da Saúde do Estado do Ceará (SESA).

Profissionais de Saúde, Ligados ao Sistema Único de Saúde (SUS) – 2007

Discriminação	Profissionais de Saúde Ligados ao SUS	
	Município	Estado
Total	164	62.911
Médicos	28	17.411
Dentistas	6	4.272
Enfermeiros	7	5.203
Outros profissionais de saúde/nível superior	11	5.369
Agentes comunitários de saúde	59	11.982
Outros profissionais de saúde/nível médio	53	18.674

Fonte: Secretaria da Saúde do Estado do Ceará (SESA).
Nota: Profissionais de saúde cadastrados em unidades de entidades públicas e privadas.

Programa de Saúde da Família - 2007

Discriminação	Crianças Acompanhadas pelo Programa Agentes de Saúde (%)	
	Município	Estado
Até 4 meses só mamando	73,2	71,5
De 0 a 11 meses com vacina em dia	99,4	97,6
De 0 a 11 meses subnutridas (1)	1,7	2,4
De 12 a 23 meses com vacina em dia	99,7	97,7
De 12 a 23 meses subnutridas (1)	4,9	6,7
Peso < 2,5 kg ao nascer (2)	5,6	6,8

Fonte: Secretaria da Saúde do Estado do Ceará (SESA).
(1) Crianças com peso inferior a P_{10}. (2) Dados referente à 2006.

Principais Indicadores de Saúde – 2007

Discriminação	Principais Indicadores de Saúde	
	Município	Estado
Médicos/1.000 hab.	1,22	2,13
Dentistas/1.000 hab.	0,26	0,52
Leitos/1.000 hab.	2,84	2,31
Unidades de saúde/1.000 hab.	0,26	0,30
Taxa de internação por AVC (40 anos ou mais)/10.000 hab.	19,21	22,47
Nascidos vivos (1)	386	136.385
Óbitos (1)	11	2.439
Taxa de mortalidade infantil/1.000 nascidos vivos (1)	28,5	17,9

Fonte: Secretaria da Saúde do Estado do Ceará (SESA).
(1) Dados referente à 2006.

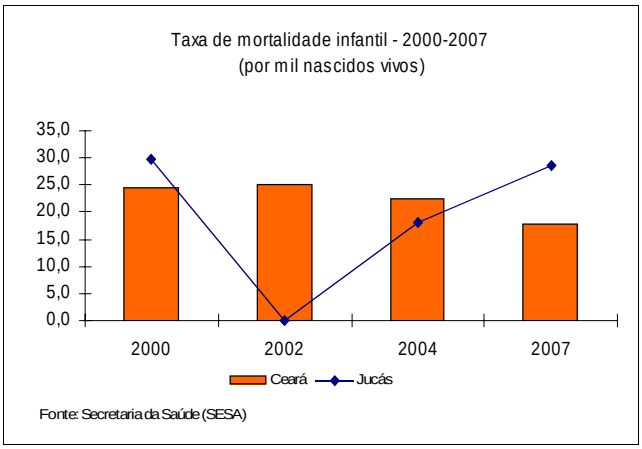

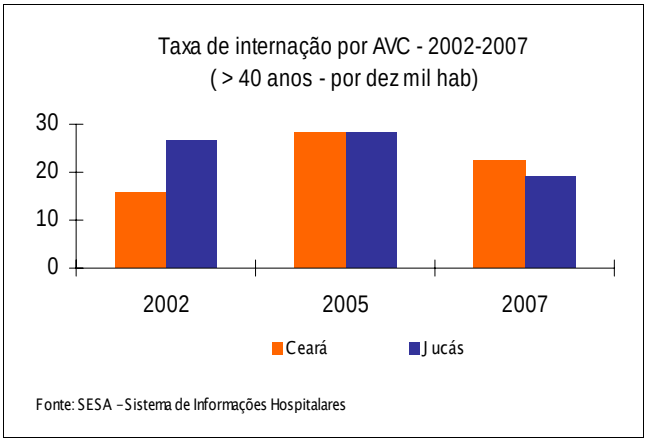

Casos Confirmados das Doenças de Notificação Compulsória – 2007

Discriminação	Casos Confirmados das Doenças de Notificação Compulsória	
	Município	Estado
AIDS	1	593
Dengue	168	25.026
Febre tifóide	-	28
Hanseníase	27	2.551
Hepatite viral	1	1.473
Leishmaniose tegumentar	-	976
Leishmaniose Visceral	1	698
Leptospirose	-	58
Meningite	-	364
Raiva	-	-
Tétano acidental	-	23
Tuberculose	10	3.500

Fonte: Secretaria da Saúde do Estado do Ceará (SESA).

2.4 - Educação

Número de Professores e Matrícula Inicial - 2007

Dependência Administrativa	Professores		Matrícula Inicial	
	Nº	%	Nº	%
Total	228	100,00	6.439	100,00
Federal	-	-	-	-
Estadual	33	14,47	987	15,33
Municipal	168	73,68	5.152	80,01
Particular	27	11,84	300	4,66

Fonte: Secretaria da Educação Básica (SEDUC).

Escolas com Equipamentos e Salas de Aula - 2007

Discriminação	Federal		Estadual		Municipal		Particular	
	Nº	Equip./ escola	Nº	Equip./ escola	Nº	Equip./ escola	Nº	Equip./ escola
Total de escolas	-	-	1	-	44	-	3	-
Bibliotecas	-	-	1	1,0	13	0,3	3	1,0
Laboratório de informática	-	-	1	1,0	-	-	1	0,3
Salas de aula	-	-	20	-	143	-	17	-

Fonte: Secretaria da Educação Básica (SEDUC).

Indicadores Educacionais no Ensino Fundamental e Médio – 2007

Discriminação	Indicadores Educacionais			
	Ensino Fundamental		Ensino Médio	
	Município	Estado	Município	Estado
Taxas (%)				
Escolarização líquida	84,02	90,23	43,83	57,34
Aprovação	85,7	83,8	62,7	76,7
Reprovação	11,1	11,4	20,3	8,6
Abandono	3,2	4,8	17,0	14,7
Alunos por sala de aula	25,9	30,3	43,2	33,8

Fonte: Secretaria da Educação Básica (SEDUC).

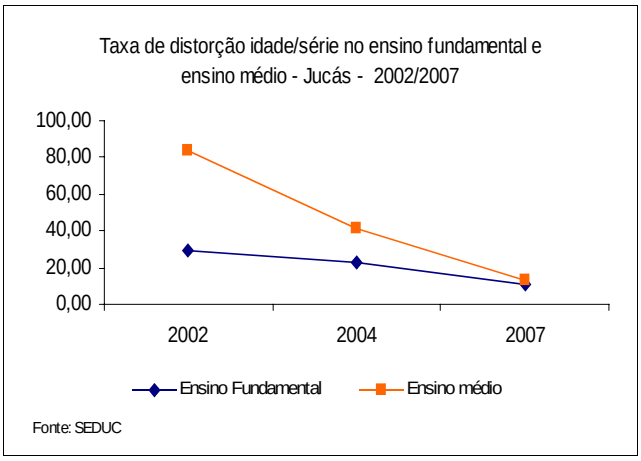

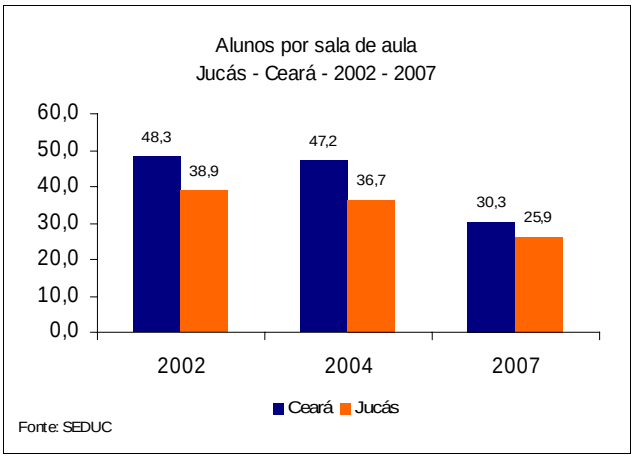

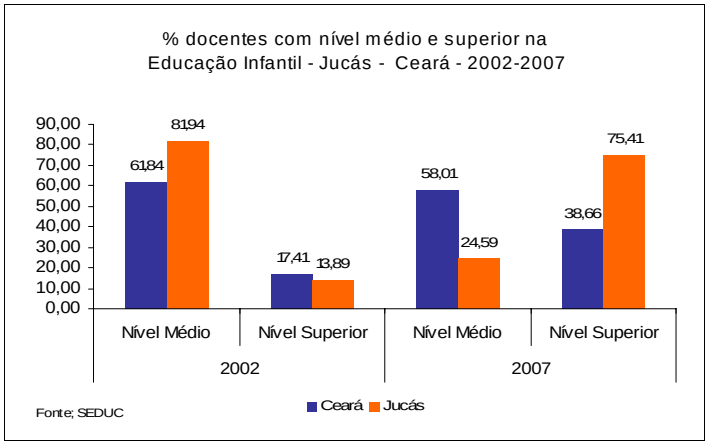

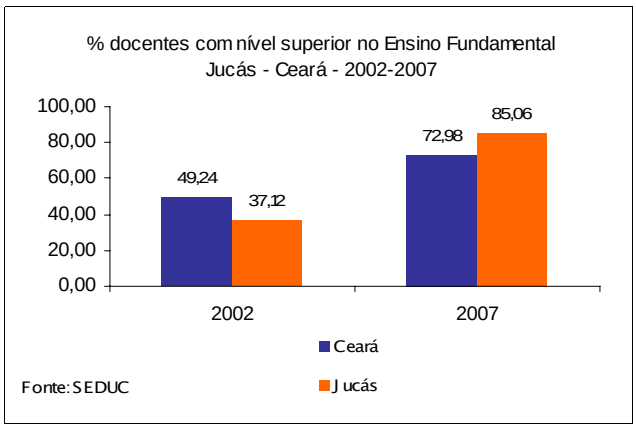

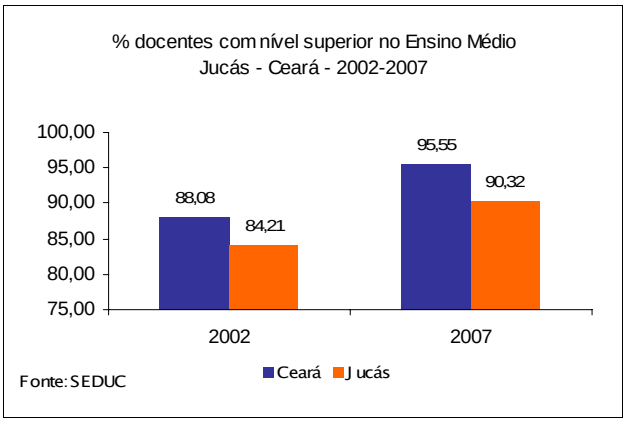

Índices de Desenvolvimento

Índices	Valor	Posição no Ranking
Índice de Desenvolvimento Municipal (IDM) – 2006	22,73	125
Índice de Desenvolvimento Humano (IDH) – 2000	0,597	150
Índice de Desenvolvimento Social de Resultado (IDS-O) – 2006	0,484	33
Índice de Desenvolvimento Social de Resultado (IDS-R) – 2006	0,4977	30

Fonte: IPECE/PNUD.

2.5 – Emprego e Renda

Número de Empregos Formais - 2007

Discriminação	Número de Empregos Formais					
	Município			Estado		
	Total	Masculino	Feminino	Total	Masculino	Feminino
Total das Atividades	1.220	655	565	1.059.392	579.890	479.502
Extrativa Mineral	91	91	-	2.448	2.264	184
Indústria de Transformação	182	174	8	208.149	126.713	81.436
Serviços Industriais de Utilidade Pública	-	-	-	6.776	5.852	924
Construção Civil	-	-	-	38.020	35.985	2.035
Comércio	84	48	36	155.512	96.850	58.662
Serviços	28	15	13	285.363	164.107	121.256
Administração Pública	833	325	508	339.048	126.947	212.101
Agropecuária	2	2	-	24.076	21.172	2.904

Fonte: RAIS/2007 – MTE.

Saldo de Empregos Formais - 2008

Discriminação	Saldo de Empregos Formais					
	Município			Estado		
	Admitidos	Desligados	Saldo	Admitidos	Desligados	Saldo
Total das Atividades	126	101	25	345.458	304.017	41.441
Extrativa Mineral	8	3	5	896	731	165
Indústria de Transformação	87	61	26	81.213	74.497	6.716
Serviços Industriais de Utilidade Pública	-	-	-	2.243	1.871	372
Construção Civil	4	14	-10	46.423	43.079	3.344
Comércio	26	21	5	75.308	63.635	11.673
Serviços	1	2	-1	120.283	104.047	16.236
Administração Pública	-	-	-	2.178	554	1.624
Agropecuária	-	-	-	16.914	15.603	1.311

Fonte: CAGED-MTE

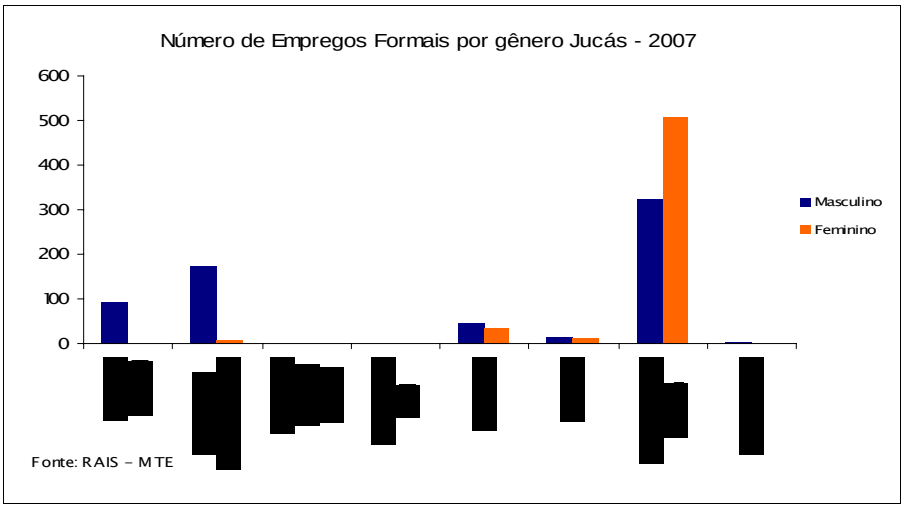

3 - INFRA-ESTRUTURA

3.1 - Saneamento

Abastecimento de Água - 2007

Discriminação	Abastecimento de Água		
	Município	Estado	% Sobre o Total do Estado
Ligações reais	-	1.256.645	-
Ligações ativas	-	1.152.212	-
Volume produzido (m^3)	-	312.789.596	-
Taxa de cobertura d´água urbana (%)	81,35	91,12	-

Fonte: Companhia de Água e Esgoto do Ceará (CAGECE)/ SEINFRA.

Esgotamento Sanitário – 2007

Discriminação	Esgotamento Sanitário		
	Município	Estado	% Sobre o Total do Estado
Ligações reais	-	382.126	-
Ligações ativas	-	363.137	-
Taxa de cobertura urbana de esgoto (%)	35,08	29,87	-

Fonte: Companhia de Água e Esgoto do Ceará (CAGECE)/ SEINFRA.

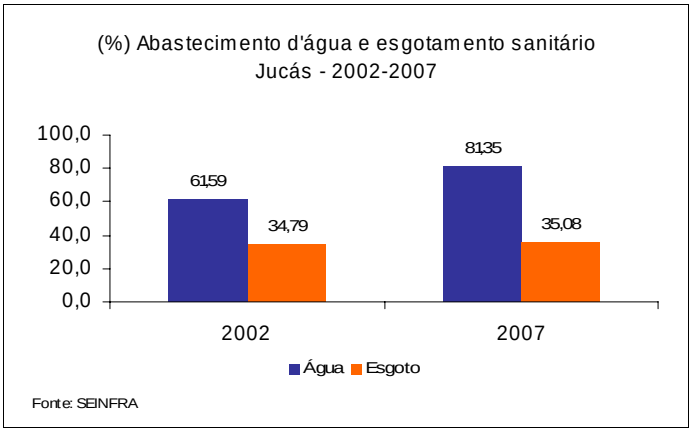

3.2 - Energia Elétrica

Consumo e Consumidores de Energia Elétrica - 2007

Classes de Consumo	Consumo (mwh)	Consumidores
Total	10.625	6.614
Residencial	3.738	4.728
Industrial	2.656	9
Comercial	549	272
Rural	2.131	1.527
Público	1.552	78
Próprio	-	-
Revenda	-	-

Fonte: Companhia Energética do Ceará (COELCE).

4 – ECONOMIA E FINANÇAS

4.1 - Produto Interno Bruto

Produto Interno Bruto - 2006

Discriminação	Município	Estado
PIB a preços de mercado (R$ mil)	55.093	46.309.884
PIB *per capita* (R$ 1,00)	2.318	5.636
PIB por setor (%)		
Agropecuária	11,74	7,26
Indústria	16,65	23,53
Serviços	71,61	69,21

Fontes: IBGE/IPECE.

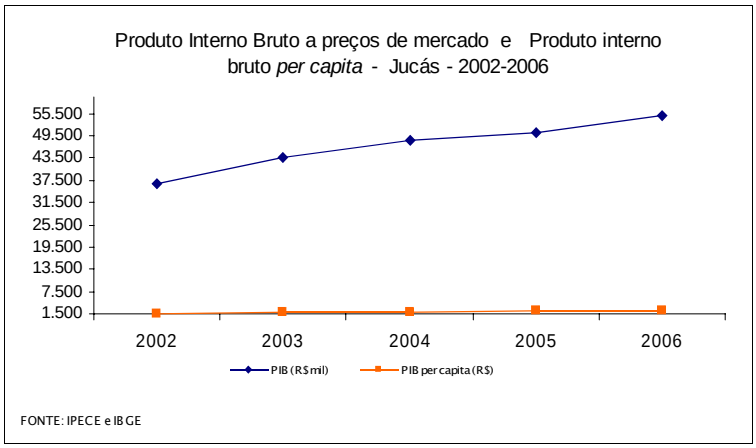

4.2 - Finanças Públicas

Receita Municipal - 2007

Discriminação	Receita Municipal	
	Valor Corrente (R$ mil)	% Sobre a Receita Total
Receita Total	18.208	100,00
Receitas correntes	17.537	96,31
Receita tributária	666	3,80
Receita de contribuições	-	-
Receita patrimonial	64	0,37
Receita de serviços	1.104	6,30
Transferências correntes	15.483	88,29
Outras receitas correntes	219	1,25
Receitas de capital	672	3,69

Fonte: Tribunal de Contas dos Municípios (TCM).

Despesa Municipal - 2007

Discriminação	Despesa Municipal	
	Valor Corrente (R$ mil)	% Sobre a Receita Total
Total	18.512	100,00
Despesas correntes	16.337	88,25
Pessoal e encargos sociais	8.060	49,34
Juros e encargos da dívida	-	-
Outras despesas correntes	8.277	50,66
Despesas de capital	2.175	11,75
Investimentos	1.849	85,02
Inversões financeiras	-	-
Amortização da dívida	326	14,98

Fonte: Tribunal de Contas dos Municípios (TCM).

Receita Estadual Arrecadada - 2007

Discriminação	Receita Estadual Arrecadada	
	Valor Corrente (R$ mil)	% Sobre a Receita Total
Receita total	1.132	0,03
Receita tributária	1.132	0,03
Receita do ICMS	959	0,02

Fonte: Secretaria da Fazenda (SEFAZ).
Nota: Não foram considerados ajustes e anulações de receitas.

Receita da União Arrecadada - 2007

Discriminação	Receita da União Arrecadada	
	Valor Corrente (R$ mil)	% Sobre a Receita Total
Receita total	380	0,01
Arrecadação IPI	2	0,00

Fonte: Secretaria Regional da Receita Federal.
Nota: Arrecadação bruta sem retificações.

5 – POLÍTICA

Prefeitura

Endereço	Telefone / e-mail
Rua: Cel. Raimundo Gomes, 176 C.E.P: 63.580-000	(88) 3517-1204 Fax (88) 3517-1410 pmjucas@baydejbc.com.br

Fonte: Associação dos Municípios e Prefeitos do Estado do Ceará (APRECE).

Prefeito Eleito - 2008

Nome	Partido
José Helânio de Oliveira Facundo	PCdoB

Fonte: Associação dos Municípios e Prefeitos do Estado do Ceará (APRECE).