GOVERNO DO ESTADO DO CEARÁ
SECRETARIA DO PLANEJAMENTO E GESTÃO (SEPLAG)
Instituto de Pesquisa e Estratégia Econômica do Ceará (IPECE)

PERFIL BÁSICO MUNICIPAL

IRAUÇUBA

Fortaleza-CE
2009

Apresentação

O Instituto de Pesquisa e Estratégia Econômica do Ceará (IPECE) tem a satisfação de divulgar o Perfil Básico Municipal 2009, dando seguimento em sua missão de realizar estudos e disponibilizar indicadores socioeconômicos e geográficos para o Ceará.

As informações disponibilizadas no Perfil Básico Municipal, na forma de tabelas e gráficos, envolvem as principais características geográficas e socioeconômicas para cada um dos 184 municípios do Estado do Ceará.

Com este documento, almejamos contribuir para a formação e divulgação de ampla base de indicadores sobre os municípios cearenses subsidiando o planejamento de projetos, programas e políticas públicas voltadas para a melhora da qualidade de vida da população cearense.

Por fim, externamos nossos agradecimentos às diversas instituições que forneceram a base de dados que foi utilizada para a elaboração deste estudo, bem como reconhecemos a dedicação e o empenho da equipe técnica do IPECE .

Eveline Barbosa Silva Carvalho

Diretora Geral

GOVERNO DO ESTADO DO CEARÁ

Cid Ferreira Gomes – Governador

SECRETARIA DO PLANEJAMENTO E GESTÃO (SEPLAG)

Desirée Custódio Mota Gondim – Secretária

INSTITUTO DE PESQUISA E ESTRATÉGIA ECONÔMICA DO CEARÁ (IPECE)

Eveline Barbosa Silva Carvalho – Diretora Geral

INSTITUTO DE PESQUISA E ESTRATÉGIA ECONÔMICA DO CEARÁ (IPECE)
GERÊNCIA DE ESTATÍSTICA GEOGRAFIA E INFORMAÇÃO (GEGIN)

Cleyber Nascimento de Medeiros

ELABORAÇÃO

Cláudia Maria de Pontes Viana
Fátima Juvenal de Sousa
Kathiúscia Alves de Lima
Margarida Maria Sérgio do Nascimento

CONVENÇÕES

... O dado é desconhecido, podendo o fenômeno existir ou não existir.

- O fenômeno não existe.

0;0,0;0,00 O dado existe, mas seu valor é inferior à metade da unidade adotada.

IRAUÇUBA

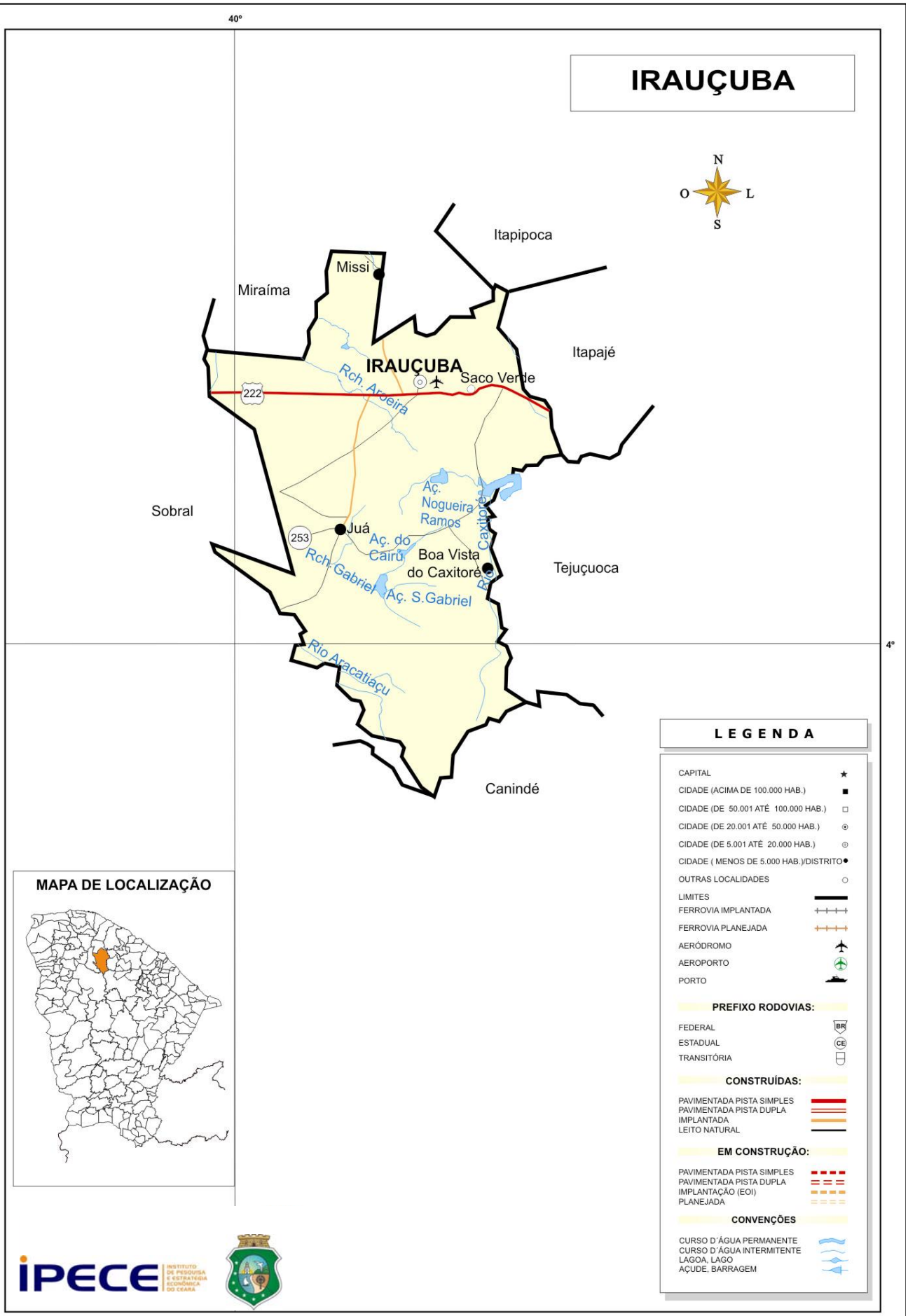

Fonte: Mapa Básico do Estado do Ceará 2002

Sumário

1- CARACTERIZAÇÃO GEOGRÁFICA 06
1.1 - Aspectos gerais 06
1.2 - Posição e Extensão 06
1.3 - Características Ambientais 06
1.4 - Divisão Político-Administrativa 07

2- ASPECTOS DEMOGRÁFICOS E SOCIAIS 08
2.1 - Demografia 08
2.2 - Domicílios 09
2.3 - Saúde 09
2.4 - Educação 11
2.5 – Emprego e Renda 12

3- INFRA-ESTRUTURA 14
3.1 - Saneamento 14
3.2 - Energia Elétrica 14

4 - ECONOMIA E FINANÇAS 15
4.1 - Produto Interno Bruto 15
4.2 - Finanças Públicas 15

5 - POLÍTICA 17

1 - CARACTERIZAÇÃO GEOGRÁFICA

1.1 - Aspectos Gerais

Características

Município de Origem - Itapajé
Ano de Criação - 1957
Lei de Criação - 3.598
Toponímia - Palavra originária do tupi, que significa amizade
Gentílico - Irauçubense
Código Município - 2306108

Fonte: IBGE/IPECE.

1.2 - Posição e Extensão

Situação Geográfica

Coordenadas Geográficas		Localização	Municípios Limítrofes			
Latitude(S)	Longitude(WGr)		Norte	Sul	Leste	Oeste
3º 44' 46''	39º 47' 00''	Norte	Itapajé, Itapipoca, Miraíma	Sobral,Canindé	Tejuçuoca, Itapajé	Sobral

Fonte: IBGE/IPECE.

Medidas Territoriais

Área		Altitude (m)	Distância em Linha Reta a Capital (km)
Absoluta (km^2)	Relativa (%)		
1.461,22	0,98	152,52	146

Fonte: IBGE/IPECE.

1.3 - Características Ambientais

Aspectos Climáticos

Clima	Pluviosidade (mm)	Temperatura Média (ºC)	Período Chuvoso
Tropical Quente Semi-árido	539,5	26° a 28º	janeiro a abril

Fonte: FUNCEME/IPECE.

Componentes Ambientais

Relevo	Solos	Vegetação	Bacia Hidrográfica
Depressões Sertanejas, Maciços Residuais	Bruno não Cálcico, Solos Litólicos, Planossolo Solódico, Podzólico Vermelho-Amarelo	Catinga Arbustiva Aberta	Curu, Litoral

Fonte: FUNCEME/IPECE.

1.4 - Divisão Político-Administrativa

Divisão Territorial

Códigos	Distritos	Ano de Criação
230610805	Irauçuba	1957
230610810	Boa Vista do Caxitoré	1963
230610815	Juá	1943
230610820	Missi	1933

Fonte: IBGE/IPECE.

Regionalização

Região Administrativa	Macrorregião de Planejamento	Mesorregião	Microrregião
6	Sobral/Ibiapaba	Noroeste Cearense	Sobral

Fonte: IBGE/IPECE.

2 - ASPECTOS DEMOGRÁFICOS E SOCIAIS

2.1 - Demografia

População Residente – 1991 e 2000

Discriminação	População Residente			
	1991		2000	
	Nº	%	Nº	%
Total	17.155	100,00	19.560	100,00
Urbana	7.704	44,91	10.873	55,59
Rural	9.451	55,09	8.687	44,41
Homens	8.660	50,48	9.907	50,65
Mulheres	8.495	49,52	9.653	49,35

Fonte: IBGE – Censos Demográficos 1991/2000.

Estimativa da População – 2007 – 2008

Discriminação	Estimativa da População			
	2007 (1)		2008	
	Nº	%	Nº	%
Total	21.921	100,00	22.978	100,00
Urbana	13.362	60,96	...	...
Rural	8.559	39,04	...	...
Homens	11.182	51,01	...	...
Mulheres	10.674	48,69	...	...

Fonte: Instituto Brasileiro de Geografia e Estatística (IBGE).
(1) Contagem da População 2007. Inclusive a população estimada nos domicílios fechados.

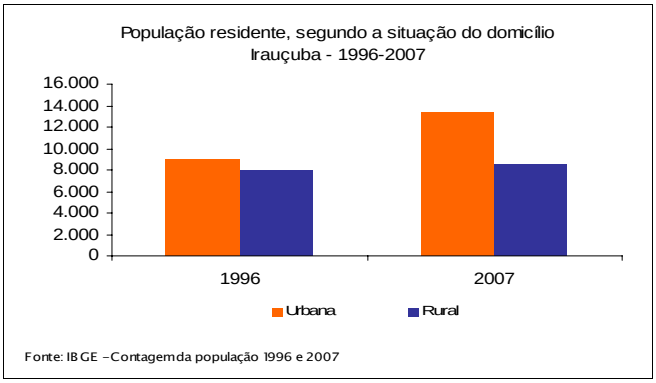

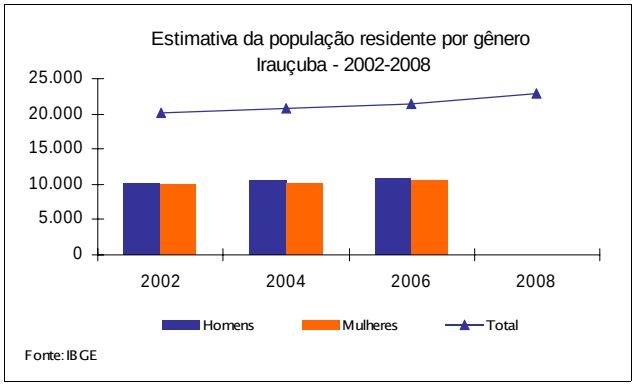

Indicadores Demográficos - 1991 e 2000

Discriminação	Indicadores Demográficos	
	1991	2000
Densidade demográfica (hab./km^2)	11,82	14,19
Taxa geométrica de crescimento anual (%) [1]		
Total	0,41	1,47
Urbana	5,89	3,90
Rural	-2,36	-0,93
Taxa de urbanização (%)	44,91	55,59
Razão de sexo	101,94	102,63
Participação nos grandes grupos populacionais (%)	100,00	100,00
0 a 14 anos	43,08	39,89
15 a 64 anos	51,61	53,79
65 anos e mais	5,31	6,32
Razão de dependência [2]	93,75	85,90

Fonte: IBGE – Censos Demográficos 1991/2000.
(1) Taxas nos períodos 1980/91 e 1991/00 para os anos de 1991 e 2000, respectivamente.
(2) Quociente entre "população dependente", isto é, pessoas menores de 15 anos e com 65 anos ou mais de idade e a população potencialmente ativa, isto é, pessoas com idade entre 15 e 64 anos.

2.2 - Domicílios

Domicílios Particulares Permanentes por Situação e Média de Moradores – 2007

Situação	Domicílios Particulares Permanentes		
	Quantidade	Média de Moradores	
		Município	Estado
Total	5.172	4,23	3,80
Urbana	3.265	4,09	3,70
Rural	1.907	4,47	4,10

Fonte: IBGE – Contagem da População 2007.

2.3 - Saúde

Unidades de Saúde Ligadas ao Sistema Único de Saúde (SUS), por Tipo de Prestador - 2007

Tipo de Prestador	Unidades de Saúde Ligadas ao SUS	
	Quantidade	%
Total	7	100,00
Pública	6	85,71
Privada	1	14,29

Fonte: Secretaria da Saúde do Estado do Ceará (SESA).

Unidades de Saúde Ligadas ao Sistema Único de Saúde (SUS), por Tipo de Unidade - 2007

Tipo de Unidade	Unidades de Saúde Ligadas ao SUS	
	Município	Estado
Total	7	2.480
Hospital geral	-	175
Hospital especializado	-	32
Posto de saúde	-	193
Clínica especializada/Ambulatório especialidades	-	204
Consultórios isolados	-	8
Unidade mista	1	54
Unidade móvel	-	11
Unidade de vigilância sanitária	-	70
Centro de saúde/Unidade básica de saúde	5	1.518
Laboratório central de saúde pública	-	1
Centro/Núcleo de reabilitação	-	5
Centro de atenção psicossocial	-	56
Unidade de serviço auxiliar de diagnóstico e terapia	1	117
Farmácia isolada	-	8
Policlínica	-	26
Pronto socorro especializado	-	2

Fonte: Secretaria da Saúde do Estado do Ceará (SESA).

Profissionais de Saúde, Ligados ao Sistema Único de Saúde (SUS) – 2007

Discriminação	Profissionais de Saúde Ligados ao SUS	
	Município	Estado
Total	72	62.911
Médicos	10	17.411
Dentistas	5	4.272
Enfermeiros	6	5.203
Outros profissionais de saúde/nível superior	6	5.369
Agentes comunitários de saúde	25	11.982
Outros profissionais de saúde/nível médio	20	18.674

Fonte: Secretaria da Saúde do Estado do Ceará (SESA).
Nota: Profissionais de saúde cadastrados em unidades de entidades públicas e privadas.

Programa de Saúde da Família - 2007

Discriminação	Crianças Acompanhadas pelo Programa Agentes de Saúde (%)	
	Município	Estado
Até 4 meses só mamando	77,8	71,5
De 0 a 11 meses com vacina em dia	97,4	97,6
De 0 a 11 meses subnutridas (1)	6,3	2,4
De 12 a 23 meses com vacina em dia	98,1	97,7
De 12 a 23 meses subnutridas (1)	17,8	6,7
Peso < 2,5 kg ao nascer (2)	7,1	6,8

Fonte: Secretaria da Saúde do Estado do Ceará (SESA).
(1) Crianças com peso inferior a P_{10}. (2) Dados referente à 2006.

Principais Indicadores de Saúde – 2007

Discriminação	Principais Indicadores de Saúde	
	Município	Estado
Médicos/1.000 hab.	0,46	2,13
Dentistas/1.000 hab.	0,23	0,52
Leitos/1.000 hab.	0,82	2,31
Unidades de saúde/1.000 hab.	0,32	0,30
Taxa de internação por AVC (40 anos ou mais)/ 10.000 hab.	13,0	22,5
Nascidos vivos (1)	320	136.385
Óbitos (1)	4	2.439
Taxa de mortalidade infantil/1.000 nascidos vivos (1)	12,5	17,9

Fonte: Secretaria da Saúde do Estado do Ceará (SESA).
(1)Dados referente à 2006.

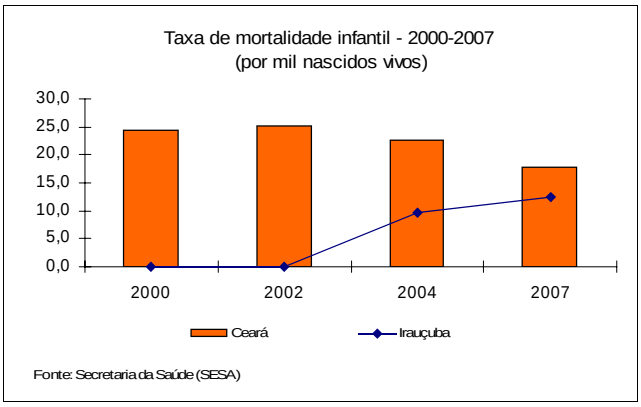

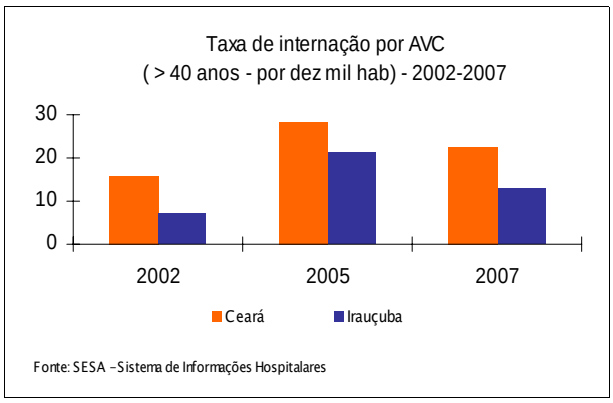

Casos Confirmados das Doenças de Notificação Compulsória – 2007

Discriminação	Casos Confirmados das Doenças de Notificação Compulsória	
	Município	Estado
AIDS	1	593
Dengue	-	25.026
Febre tifóide	-	28
Hanseníase	4	2.551
Hepatite viral	1	1.473
Leishmaniose tegumentar	1	976
Leishmaniose Visceral	1	698
Leptospirose	-	58
Meningite	-	364
Raiva	-	-
Tétano acidental	-	23
Tuberculose	5	3.500

Fonte: Secretaria da Saúde do Estado do Ceará (SESA).

2.4 - Educação

Número de Professores e Matrícula Inicial - 2007

Dependência Administrativa	Professores		Matrícula Inicial	
	Nº	%	Nº	%
Total	319	100,00	7.562	100,00
Federal	-	-	-	-
Estadual	40	12,54	1.359	17,97
Municipal	279	87,46	6.203	82,03
Particular	-	-	-	-

Fonte: Secretaria da Educação Básica (SEDUC).

Escolas com Equipamentos e Salas de Aula - 2007

Discriminação	Federal		Estadual		Municipal		Particular	
	Nº	Equip./ escola	Nº	Equip./ escola	Nº	Equip./ escola	Nº	Equip./ escola
Total de escolas	-	-	2	-	56	-	-	-
Bibliotecas	-	-	2	1,0	14	0,3	-	-
Laboratório de informática	-	-	2	1,0	2	0,0	-	-
Salas de aula	-	-	20	-	191	-	-	-

Fonte: Secretaria da Educação Básica (SEDUC).

Indicadores Educacionais no Ensino Fundamental e Médio – 2007

Discriminação	Indicadores Educacionais			
	Ensino Fundamental		Ensino Médio	
	Município	Estado	Município	Estado
Taxas (%)				
Escolarização líquida	93,21	90,23	42,10	57,34
Aprovação	91,6	83,8	82,3	76,7
Reprovação	6,5	11,4	2,4	8,6
Abandono	1,9	4,8	15,3	14,7
Alunos por sala de aula	27,0	30,3	40,2	33,8

Fonte: Secretaria da Educação Básica (SEDUC).

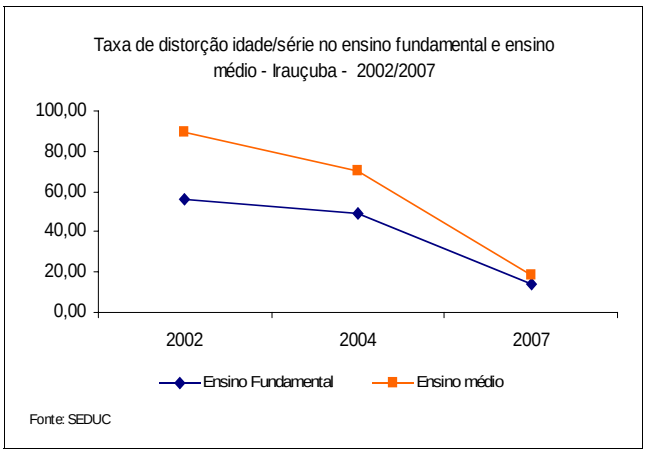

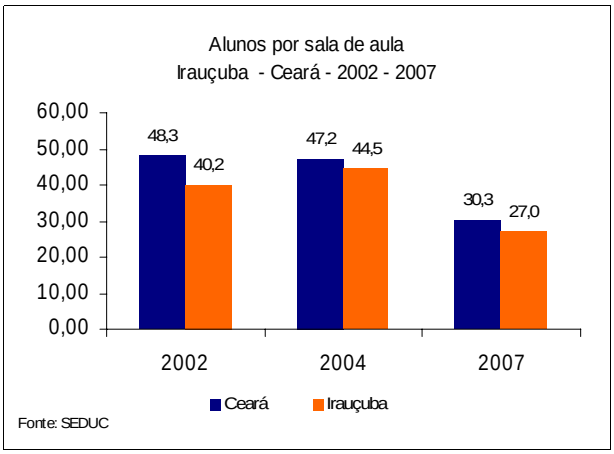

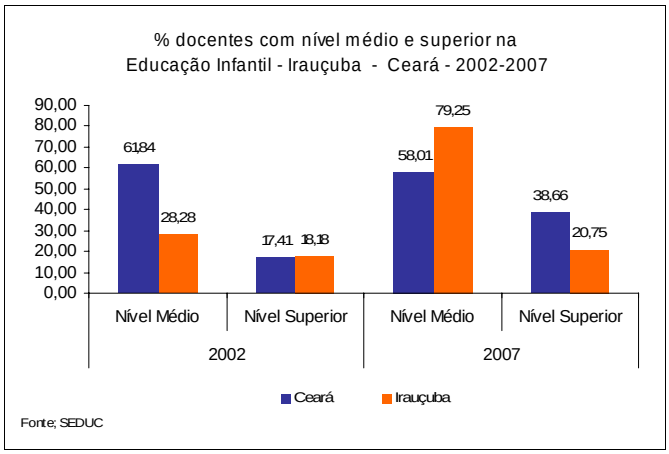

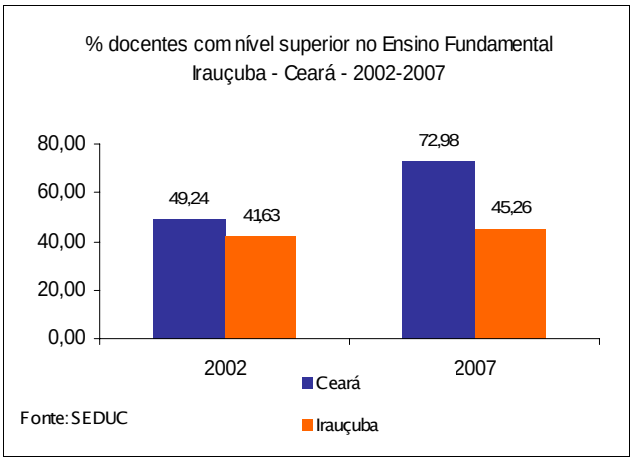

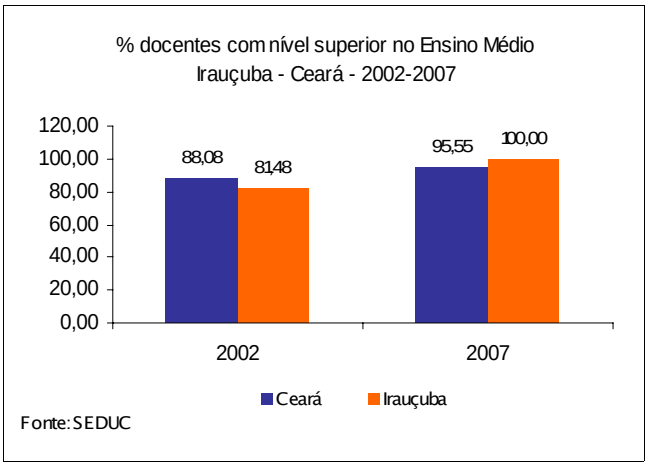

Índices de Desenvolvimento

Índices	Valor	Posição no Ranking
Índice de Desenvolvimento Municipal (IDM) – 2006	22,68	127
Índice de Desenvolvimento Humano (IDH) – 2000	0,618	117
Índice de Desenvolvimento Social de Oferta (IDS-O) – 2006	0,345	176
Índice de Desenvolvimento Social de Resultado (IDS-R) – 2006	0,4447	99

Fonte: IPECE/PNUD.

2.5 – Emprego e Renda

Número de Empregos Formais - 2007

Discriminação	Número de Empregos Formais					
	Município			Estado		
	Total	Masculino	Feminino	Total	Masculino	Feminino
Total das Atividades	982	370	612	1.059.392	579.890	479.502
Extrativa Mineral	-	-	-	2.448	2.264	184
Indústria de Transformação	55	33	22	208.149	126.713	81.436
Serviços Industriais de Utilidade Pública	-	-	-	6.776	5.852	924
Construção Civil	-	-	-	38.020	35.985	2.035
Comércio	35	17	18	155.512	96.850	58.662
Serviços	16	9	7	285.363	164.107	121.256
Administração Pública	852	287	565	339.048	126.947	212.101
Agropecuária	24	24	-	24.076	21.172	2.904

Fonte: RAIS/2007 – MTE.

Saldo de Empregos Formais - 2008

Discriminação	Saldo de Empregos Formais					
	Município			Estado		
	Admitidos	Desligados	Saldo	Admitidos	Desligados	Saldo
Total das Atividades	217	42	175	345.458	304.017	41.441
Extrativa Mineral	-	-	-	896	731	165
Indústria de Transformação	191	30	161	81.213	74.497	6.716
Serviços Industriais de Utilidade Pública	-	-	-	2.243	1.871	372
Construção Civil	-	-	-	46.423	43.079	3.344
Comércio	24	9	15	75.308	63.635	11.673
Serviços	2	3	-1	120.283	104.047	16.236
Administração Pública	-	-	-	2.178	554	1.624
Agropecuária	-	-	-	16.914	15.603	1.311

Fonte: CAGED-MTE

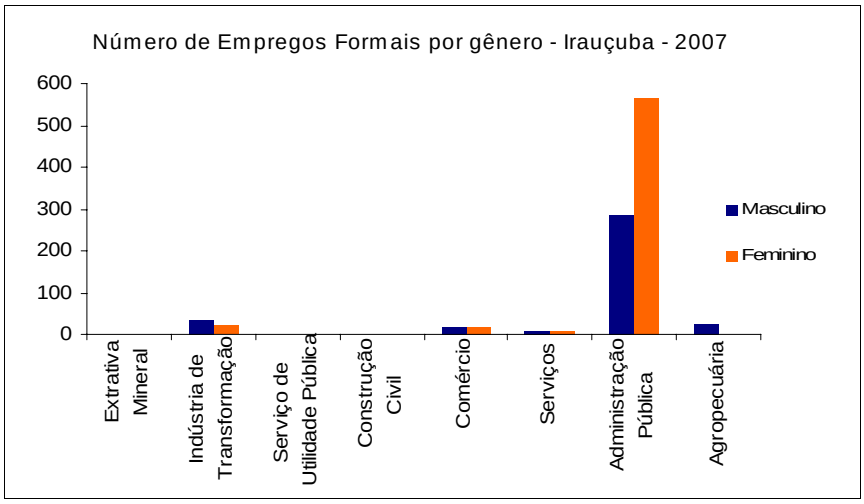

3 - INFRA-ESTRUTURA

3.1 - Saneamento

Abastecimento de Água - 2007

Discriminação	Abastecimento de Água		
	Município	Estado	% Sobre o Total do Estado
Ligações reais	2.596	1.256.645	0,21
Ligações ativas	2.387	1.152.212	0,21
Volume produzido (m^3)	487.427	312.789.596	0,16
Taxa de cobertura d´água urbana (%)	98,26	91,12	-

Fonte: Companhia de Água e Esgoto do Ceará (CAGECE)/ SEINFRA.

Esgotamento Sanitário – 2007

Discriminação	Esgotamento Sanitário		
	Município	Estado	% Sobre o Total do Estado
Ligações reais	-	382.126	-
Ligações ativas	-	363.137	-
Taxa de cobertura urbana de esgoto (%)	20,59	29,87	-

Fonte: Companhia de Água e Esgoto do Ceará (CAGECE)/ SEINFRA.

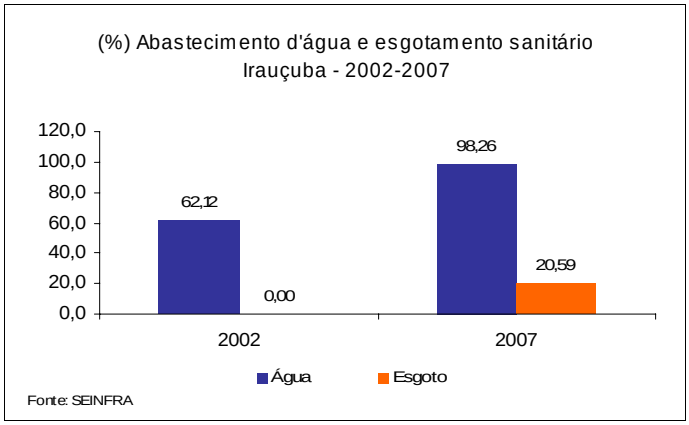

3.2 - Energia Elétrica

Consumo e Consumidores de Energia Elétrica - 2007

Classes de Consumo	Consumo (mwh)	Consumidores
Total	6.799	5.247
Residencial	3.263	4.147
Industrial	28	6
Comercial	464	220
Rural	1.270	767
Público	1.774	107
Próprio	-	-
Revenda	-	-

Fonte: Companhia Energética do Ceará (COELCE).

4 – ECONOMIA E FINANÇAS

4.1 - Produto Interno Bruto

Produto Interno Bruto - 2006

Discriminação	Município	Estado
PIB a preços de mercado (R$ mil)	51.880	46.309.884
PIB *per capita* (R$ 1,00)	2.431	5.636
PIB por setor (%)		
Agropecuária	25,66	7,26
Indústria	9,43	23,53
Serviços	64,91	69,21

Fontes: IBGE/IPECE.

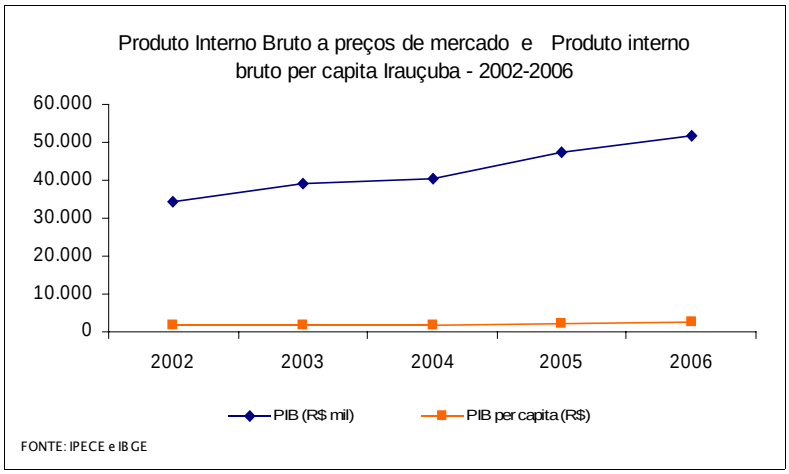

4.2 - Finanças Públicas

Receita Municipal - 2007

Discriminação	Receita Municipal	
	Valor Corrente (R$ mil)	% Sobre a Receita Total
Receita Total	17.234	100,00
Receitas correntes	16.872	97,90
Receita tributária	447	2,65
Receita de contribuições	142	0,84
Receita patrimonial	85	0,50
Receita de serviços	404	2,40
Transferências correntes	15.365	91,07
Outras receitas correntes	430	2,55
Receitas de capital	362	2,10

Fonte: Tribunal de Contas dos Municípios (TCM).

Despesa Municipal - 2007

Discriminação	Despesa Municipal	
	Valor Corrente (R$ mil)	% Sobre a Receita Total
Total	17.473	100,00
Despesas correntes	15.207	87,03
Pessoal e encargos sociais	8.137	53,51
Juros e encargos da dívida	60	0,40
Outras despesas correntes	7.010	46,10
Despesas de capital	2.267	12,97
Investimentos	1.903	83,94
Inversões financeiras	-	-
Amortização da dívida	364	16,06

Fonte: Tribunal de Contas dos Municípios (TCM).

Receita Estadual Arrecadada - 2007

Discriminação	Receita Estadual Arrecadada	
	Valor Corrente (R$ mil)	% Sobre a Receita Total
Receita total	238	0,01
Receita tributária	238	0,01
Receita do ICMS	150	0,00

Fonte: Secretaria da Fazenda (SEFAZ).
Nota: Não foram considerados ajustes e anulações de receitas.

Receita da União Arrecadada - 2007

Discriminação	Receita da União Arrecadada	
	Valor Corrente (R$ mil)	% Sobre a Receita Total
Receita total	307	0,01
Arrecadação IPI	1	0,00

Fonte: Secretaria Regional da Receita Federal.
Nota: Arrecadação bruta sem retificações.

5 – POLÍTICA

Prefeitura

Endereço	Telefone
Av. Paulo Bastos, 220 Cep: 62.620-000	(88) 3635-1133 Fax (88) 3635-1194

Fonte: Associação dos Municípios e Prefeitos do Estado do Ceará (APRECE).

Prefeito Eleito - 2008

Nome	Partido
Raimundo Nonato Sousa Silva (NONATINHO)	PHS

Fonte: Associação dos Municípios e Prefeitos do Estado do Ceará (APRECE).