GOVERNO DO ESTADO DO CEARÁ
SECRETARIA DO PLANEJAMENTO E GESTÃO (SEPLAG)
Instituto de Pesquisa e Estratégia Econômica do Ceará (IPECE)

PERFIL BÁSICO MUNICIPAL

IPU

Fortaleza-CE
2009

Apresentação

O Instituto de Pesquisa e Estratégia Econômica do Ceará (IPECE) tem a satisfação de divulgar o Perfil Básico Municipal 2009, dando seguimento em sua missão de realizar estudos e disponibilizar indicadores socioeconômicos e geográficos para o Ceará.

As informações disponibilizadas no Perfil Básico Municipal, na forma de tabelas e gráficos, envolvem as principais características geográficas e socioeconômicas para cada um dos 184 municípios do Estado do Ceará.

Com este documento, almejamos contribuir para a formação e divulgação de ampla base de indicadores sobre os municípios cearenses subsidiando o planejamento de projetos, programas e políticas públicas voltadas para a melhora da qualidade de vida da população cearense.

Por fim, externamos nossos agradecimentos às diversas instituições que forneceram a base de dados que foi utilizada para a elaboração deste estudo, bem como reconhecemos a dedicação e o empenho da equipe técnica do IPECE .

Eveline Barbosa Silva Carvalho

Diretora Geral

GOVERNO DO ESTADO DO CEARÁ

Cid Ferreira Gomes – Governador

SECRETARIA DO PLANEJAMENTO E GESTÃO (SEPLAG)

Desirée Custódio Mota Gondim – Secretária

INSTITUTO DE PESQUISA E ESTRATÉGIA ECONÔMICA DO CEARÁ (IPECE)

Eveline Barbosa Silva Carvalho – Diretora Geral

INSTITUTO DE PESQUISA E ESTRATÉGIA ECONÔMICA DO CEARÁ (IPECE)
GERÊNCIA DE ESTATÍSTICA GEOGRAFIA E INFORMAÇÃO (GEGIN)

Cleyber Nascimento de Medeiros

ELABORAÇÃO

Cláudia Maria de Pontes Viana
Fátima Juvenal de Sousa
Kathiúscia Alves de Lima
Margarida Maria Sérgio do Nascimento

CONVENÇÕES

... O dado é desconhecido, podendo o fenômeno existir ou não existir.

- O fenômeno não existe.

0;0,0;0,00 O dado existe, mas seu valor é inferior à metade da unidade adotada.

IPU

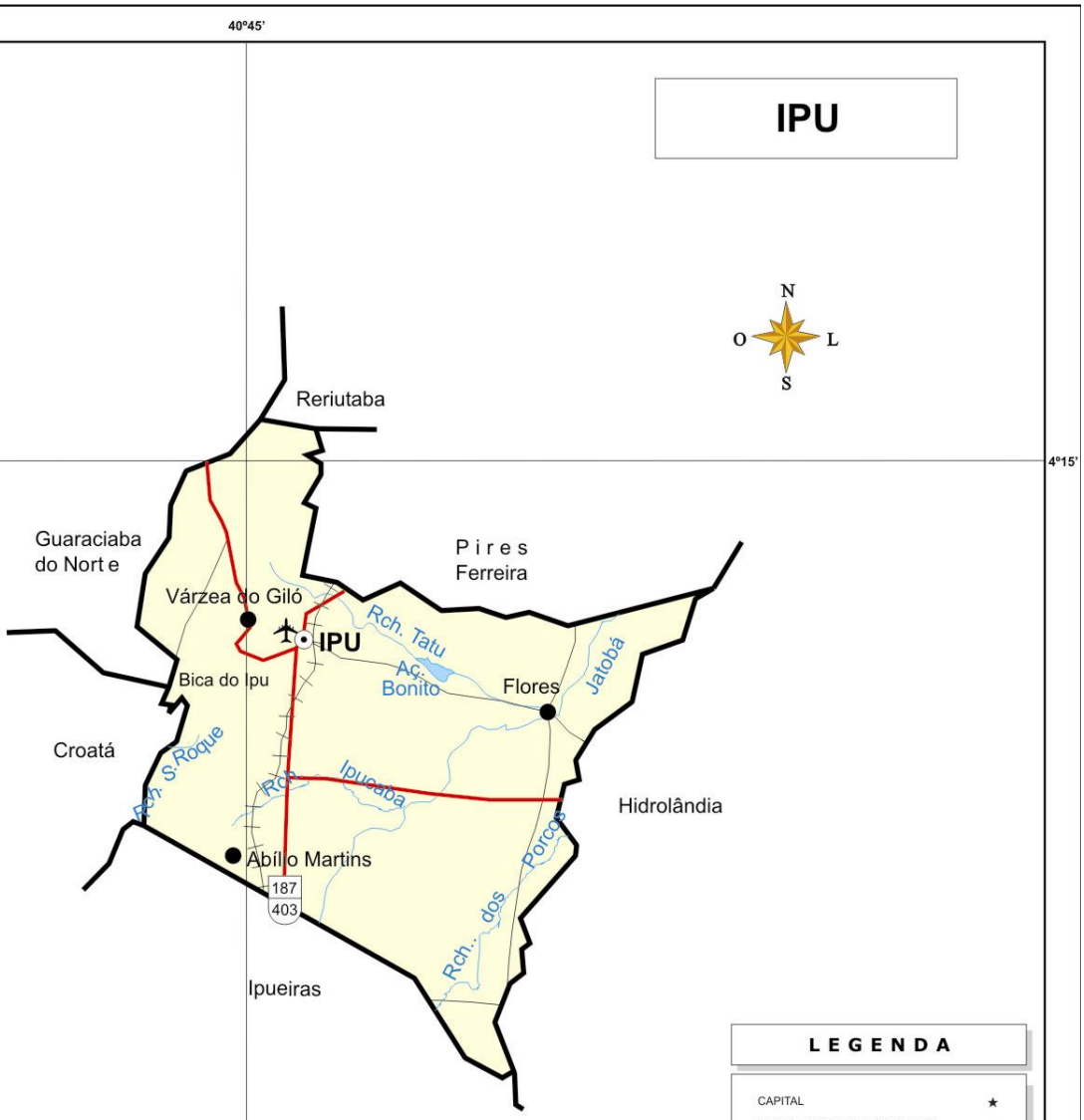

LEGENDA

- CAPITAL
- CIDADE (ACIMA DE 100.000 HAB.)
- CIDADE (DE 50.001 ATÉ 100.000 HAB.)
- CIDADE (DE 20.001 ATÉ 50.000 HAB.)
- CIDADE (DE 5.001 ATÉ 20.000 HAB.)
- CIDADE (MENOS DE 5.000 HAB.)/DISTRITO
- OUTRAS LOCALIDADES
- LIMITES
- FERROVIA IMPLANTADA
- FERROVIA PLANEJADA
- AERÓDROMO
- AEROPORTO
- PORTO

PREFIXO RODOVIAS:

- FEDERAL (BR)
- ESTADUAL (CE)
- TRANSITÓRIA

CONSTRUÍDAS:

- PAVIMENTADA PISTA SIMPLES
- PAVIMENTADA PISTA DUPLA
- IMPLANTADA
- LEITO NATURAL

EM CONSTRUÇÃO:

- PAVIMENTADA PISTA SIMPLES
- PAVIMENTADA PISTA DUPLA
- IMPLANTAÇÃO (EOI)
- PLANEJADA

CONVENÇÕES

- CURSO D´ÁGUA PERMANENTE
- CURSO D´ÁGUA INTERMITENTE
- LAGOA, LAGO
- AÇUDE, BARRAGEM

MAPA DE LOCALIZAÇÃO

IPECE INSTITUTO DE PESQUISA E ESTRATÉGIA ECONÔMICA DO CEARÁ

Fonte: Mapa Básico do Estado do Ceará 2002

Sumário

1- CARACTERIZAÇÃO GEOGRÁFICA 06
1.1 - Aspectos gerais 06
1.2 - Posição e Extensão 06
1.3 - Características Ambientais 06
1.4 - Divisão Político-Administrativa 07

2- ASPECTOS DEMOGRÁFICOS E SOCIAIS 08
2.1 - Demografia 08
2.2 - Domicílios 09
2.3 - Saúde 09
2.4 - Educação 11
2.5 – Emprego e Renda 12

3- INFRA-ESTRUTURA 14
3.1 - Saneamento 14
3.2 - Energia Elétrica 14

4 - ECONOMIA E FINANÇAS 15
4.1 - Produto Interno Bruto 15
4.2 - Finanças Públicas 15

5 - POLÍTICA 17

1 - CARACTERIZAÇÃO GEOGRÁFICA

1.1 - Aspectos Gerais

Características

Município de Origem - Guaraciaba do Norte
Ano de Criação - 1842
Lei de Criação - 261
Toponímia - Palavra Originária do Tupi, que significa queda d'água
Gentílico - Ipuense
Código Município - 2305803

Fonte: IBGE/IPECE.

1.2 - Posição e Extensão

Situação Geográfica

Coordenadas Geográficas		Localização	Municípios Limítrofes			
Latitude(S)	Longitude(WGr)		Norte	Sul	Leste	Oeste
4º 19' 20''	40º 42' 39''	Noroeste	Pires Ferreira, Reriutaba, Guaraciaba do Norte	Ipueiras, Hidrolândia	Hidrolândia, Pires Ferreira	Guaraciaba do Norte, Croata,Ipueiras

Fonte: IBGE/IPECE.

Medidas Territoriais

Área		Altitude (m)	Distância em Linha Reta a Capital (km)
Absoluta (km^2)	Relativa (%)		
630,46	0,42	247,0	257,0

Fonte: IBGE/IPECE.

1.3 - Características Ambientais

Aspectos Climáticos

Clima	Pluviosidade (mm)	Temperatura Média (ºC)	Período Chuvoso
Tropical Sub-quente Úmido, Tropical Quente Úmido, Tropical Quente Sub-úmido, Tropical Quente Semi-árido Brando e Tropical Quente Semi-árido	903,6	26° a 28°	janeiro a maio

Fonte: FUNCEME/IPECE.

Componentes Ambientais

Relevo	Solos	Vegetação	Bacia Hidrográfica
Planalto da Ibiapaba e Depressões Sertanejas	Areias Quartzosas Distróficas, Bruno não Cálcico, Latossolo Vermelho-Amarelo e Podzólico Vermelho-Amarelo	Caatinga Arbustiva Aberta, Floresta Caducifólia Espinhosa, Floresta Subperenifólia Tropical Pluvio-Nebular e Floresta Subcaducifólia Tropical Pluvial	Acaraú, Parnaíba

Fonte: FUNCEME/IPECE.

1.4 - Divisão Político-Administrativa

Divisão Territorial

Códigos	Distritos	Ano de Criação
230580305	Ipu	1842
230580308	Abílio Martins	1998
230580315	Flores	1964
230580325	Várzea do Giló	1963

Fonte: IBGE/IPECE.

Regionalização

Região Administrativa	Macrorregião de Planejamento	Mesorregião	Microrregião
5	Sobral/Ibiapaba	Noroeste Cearense	Ipu

Fonte: IBGE/IPECE.

2 - ASPECTOS DEMOGRÁFICOS E SOCIAIS

2.1 - Demografia

População Residente – 1991 e 2000

Discriminação	População Residente			
	1991		2000	
	Nº	%	Nº	%
Total	35.689	100,00	39.078	100,00
Urbana	17.736	49,70	22.404	57,33
Rural	17.953	50,30	16.674	42,67
Homens	17.381	48,70	19.292	49,37
Mulheres	18.308	51,30	19.786	50,63

Fonte: IBGE – Censos Demográficos 1991/2000.

Estimativa da População – 2007 – 2008

Discriminação	Estimativa da População			
	2007 (1)		2008	
	Nº	%	Nº	%
Total	39.438	100,00	40.841	100,00
Urbana	23.496	59,58	...	...
Rural	15.942	40,42	...	...
Homens	19.429	49,26	...	...
Mulheres	19.860	50,36	...	...

Fonte: Instituto Brasileiro de Geografia e Estatística (IBGE).
(1) Contagem da População 2007. Inclusive a população estimada nos domicílios fechados.

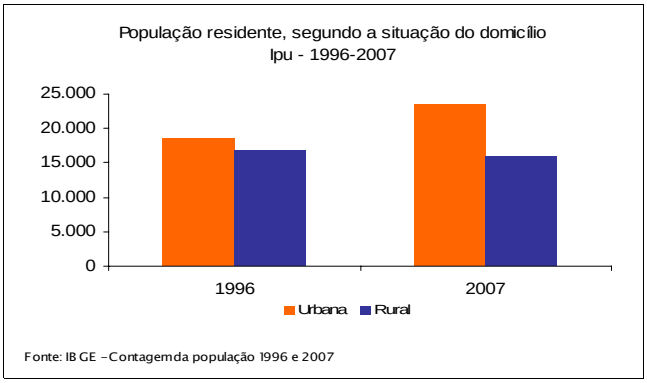

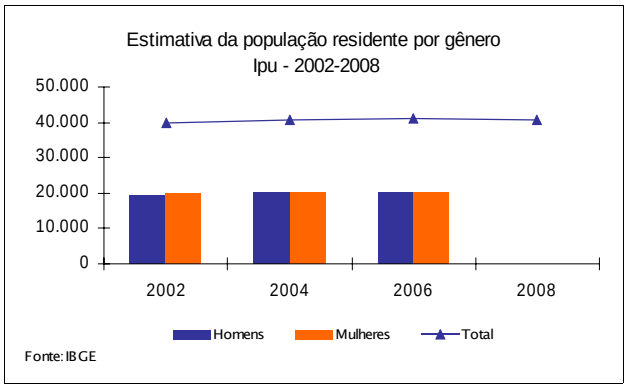

Indicadores Demográficos - 1991 e 2000

Discriminação	Indicadores Demográficos	
	1991	2000
Densidade demográfica (hab./km^2)	56,28	61,72
Taxa geométrica de crescimento anual (%) [1]		
Total	0,75	1,01
Urbana	2,27	2,63
Rural	-0,53	-0,82
Taxa de urbanização (%)	49,70	57,33
Razão de sexo	94,94	97,50
Participação nos grandes grupos populacionais (%)	100,00	100,00
0 a 14 anos	40,53	35,14
15 a 64 anos	52,05	56,33
65 anos e mais	7,42	8,53
Razão de dependência [2]	92,12	77,54

Fonte: IBGE – Censos Demográficos 1991/2000.
(1) Taxas nos períodos 1980/91 e 1991/00 para os anos de 1991 e 2000, respectivamente.
(2) Quociente entre "população dependente", isto é, pessoas menores de 15 anos e com 65 anos ou mais de idade e a população potencialmente ativa, isto é, pessoas com idade entre 15 e 64 anos.

2.2 - Domicílios

Domicílios Particulares Permanentes por Situação e Média de Moradores – 2007

Situação	Domicílios Particulares Permanentes		
	Quantidade	Média de Moradores	
		Município	Estado
Total	10.459	3,76	3,80
Urbana	6.460	3,63	3,70
Rural	3.999	3,98	4,10

Fonte: IBGE – Contagem da População 2007.

2.3 - Saúde

Unidades de Saúde Ligadas ao Sistema Único de Saúde (SUS), por Tipo de Prestador - 2007

Tipo de Prestador	Unidades de Saúde Ligadas ao SUS	
	Quantidade	%
Total	17	100,00
Pública	13	76,47
Privada	4	23,53

Fonte: Secretaria da Saúde do Estado do Ceará (SESA).

Unidades de Saúde Ligadas ao Sistema Único de Saúde (SUS), por Tipo de Unidade - 2007

Tipo de Unidade	Unidades de Saúde Ligadas ao SUS	
	Município	Estado
Total	17	2.480
Hospital geral	2	175
Hospital especializado	-	32
Posto de saúde	2	193
Clínica especializada/Ambulatório especialidades	2	204
Consultórios isolados	-	8
Unidade mista	-	54
Unidade móvel	1	11
Unidade de vigilância sanitária	-	70
Centro de saúde/Unidade básica de saúde	9	1.518
Laboratório central de saúde pública	-	1
Centro/Núcleo de reabilitação	-	5
Centro de atenção psicossocial	-	56
Unidade de serviço auxiliar de diagnóstico e terapia	1	117
Farmácia isolada	-	8
Policlínica	-	26
Pronto socorro especializado	-	2

Fonte: Secretaria da Saúde do Estado do Ceará (SESA).

Profissionais de Saúde, Ligados ao Sistema Único de Saúde (SUS) – 2007

Discriminação	Profissionais de Saúde Ligados ao SUS	
	Município	Estado
Total	299	62.911
Médicos	42	17.411
Dentistas	17	4.272
Enfermeiros	31	5.203
Outros profissionais de saúde/nível superior	16	5.369
Agentes comunitários de saúde	103	11.982
Outros profissionais de saúde/nível médio	90	18.674

Fonte: Secretaria da Saúde do Estado do Ceará (SESA).
Nota: Profissionais de saúde cadastrados em unidades de entidades públicas e privadas.

Programa de Saúde da Família - 2007

Discriminação	Crianças Acompanhadas pelo Programa Agentes de Saúde (%)	
	Município	Estado
Até 4 meses só mamando	67,9	71,5
De 0 a 11 meses com vacina em dia	98,9	97,6
De 0 a 11 meses subnutridas (1)	1,3	2,4
De 12 a 23 meses com vacina em dia	98,9	97,7
De 12 a 23 meses subnutridas (1)	4,9	6,7
Peso < 2,5 kg ao nascer (2)	7,5	6,8

Fonte: Secretaria da Saúde do Estado do Ceará (SESA).
(1) Crianças com peso inferior a P_{10}. (2) Dados referente à 2006.

Principais Indicadores de Saúde – 2007

Discriminação	Principais Indicadores de Saúde	
	Município	Estado
Médicos/1.000 hab.	1,07	2,13
Dentistas/1.000 hab.	0,43	0,52
Leitos/1.000 hab.	4,06	2,31
Unidades de saúde/1.000 hab.	0,43	0,30
Taxa de internação por AVC (40 anos ou mais)/10.000 hab.	25,5	22,5
Nascidos vivos (1)	653	136.385
Óbitos (1)	10	2.439
Taxa de mortalidade infantil/1.000 nascidos vivos (1)	15,3	17,9

Fonte: Secretaria da Saúde do Estado do Ceará (SESA).
(1)Dados referente à 2006.

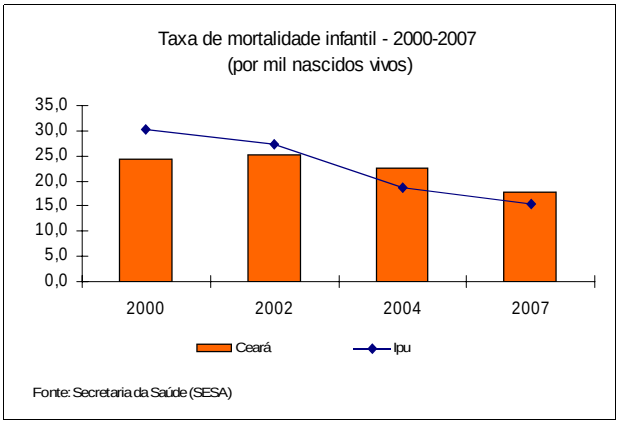

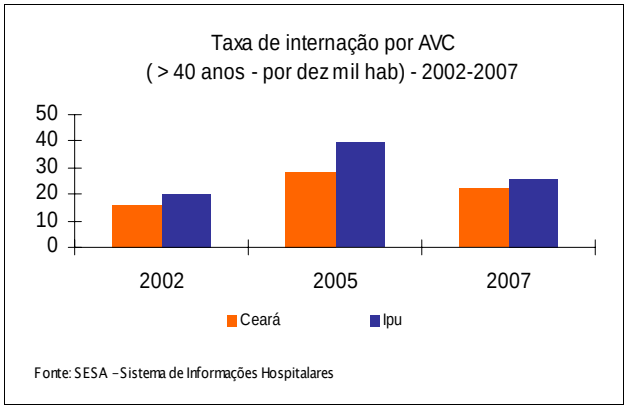

Casos Confirmados das Doenças de Notificação Compulsória – 2007

Discriminação	Casos Confirmados das Doenças de Notificação Compulsória	
	Município	Estado
AIDS	1	593
Dengue	17	25.026
Febre tifóide	-	28
Hanseníase	3	2.551
Hepatite viral	-	1.473
Leishmaniose tegumentar	84	976
Leishmaniose Visceral	7	698
Leptospirose	-	58
Meningite	-	364
Raiva	-	-
Tétano acidental	1	23
Tuberculose	13	3.500

Fonte: Secretaria da Saúde do Estado do Ceará (SESA).

2.4 - Educação

Número de Professores e Matrícula Inicial - 2007

Dependência Administrativa	Professores		Matrícula Inicial	
	Nº	%	Nº	%
Total	602	100,00	13.819	100,00
Federal	-	-	-	-
Estadual	104	17,28	3.245	23,48
Municipal	395	65,61	8.943	64,72
Particular	103	17,11	1.631	11,80

Fonte: Secretaria da Educação Básica (SEDUC).

Escolas com Equipamentos e Salas de Aula - 2007

Discriminação	Federal		Estadual		Municipal		Particular	
	Nº	Equip./ escola	Nº	Equip./ escola	Nº	Equip./ escola	Nº	Equip./ escola
Total de escolas	-	-	7	-	67	-	6	-
Bibliotecas	-	-	7	1,0	2	0,0	4	0,7
Laboratório de informática	-	-	7	1,0	-	-	1	0,2
Salas de aula	-	-	62	-	242	-	68	-

Fonte: Secretaria da Educação Básica (SEDUC).

Indicadores Educacionais no Ensino Fundamental e Médio – 2007

Discriminação	Indicadores Educacionais			
	Ensino Fundamental		Ensino Médio	
	Município	Estado	Município	Estado
Taxas (%)				
Escolarização líquida	87,11	90,23	59,61	57,34
Aprovação	80,0	83,8	80,4	76,7
Reprovação	14,9	11,4	7,4	8,6
Abandono	5,1	4,8	12,2	14,7
Alunos por sala de aula	23,9	30,3	26,8	33,8

Fonte: Secretaria da Educação Básica (SEDUC).

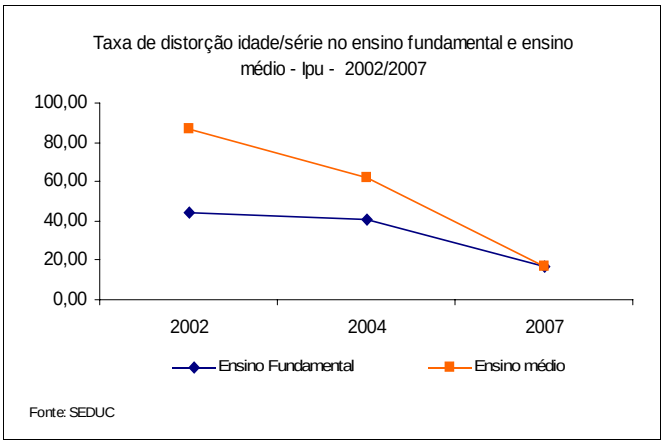

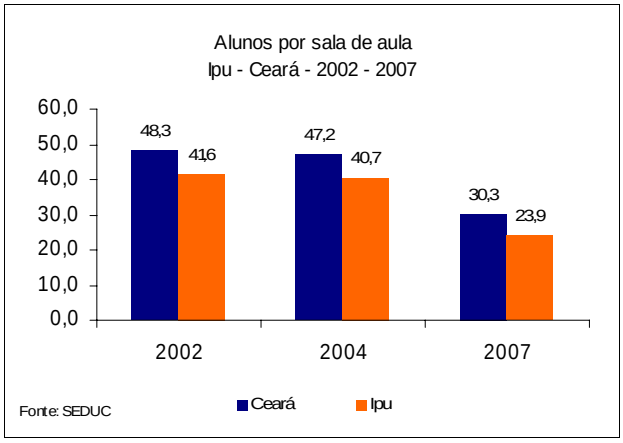

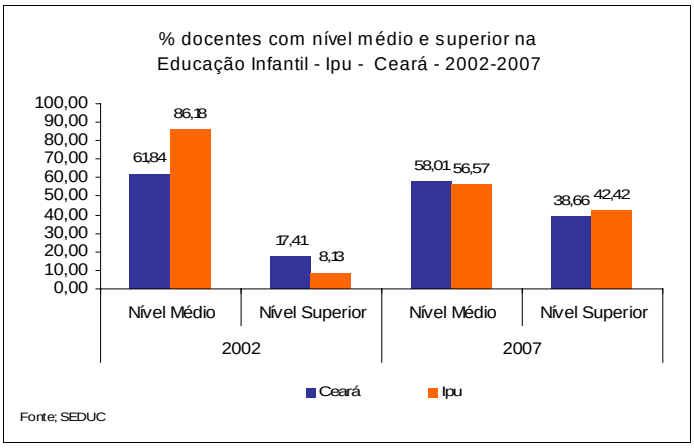

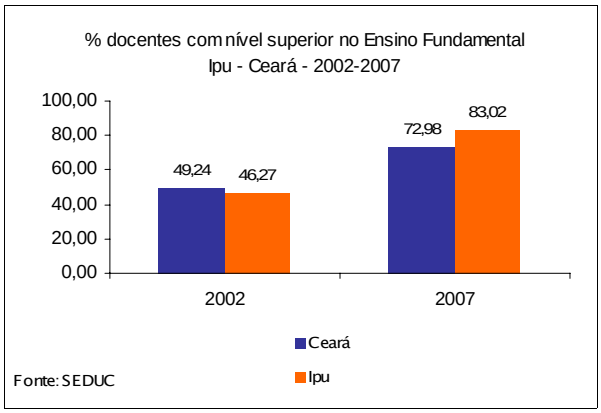

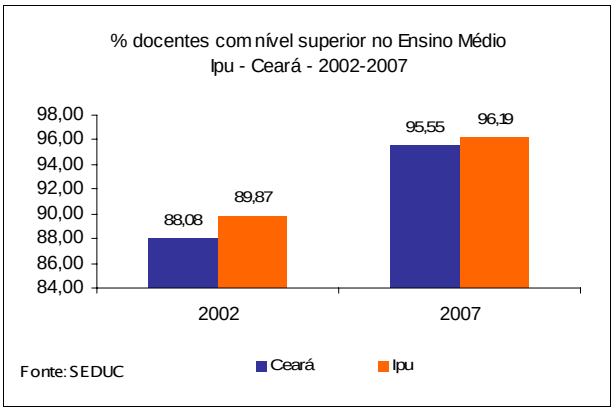

Índices de Desenvolvimento

Índices	Valor	Posição no Ranking
Índice de Desenvolvimento Municipal (IDM) – 2006	29,20	70
Índice de Desenvolvimento Humano (IDH) – 2000	0,670	28
Índice de Desenvolvimento Social de Oferta (IDS-O) – 2006	0,431	81
Índice de Desenvolvimento Social de Resultado (IDS-R) – 2006	0,4089	137

Fonte: IPECE/PNUD.

2.5 – Emprego e Renda

Número de Empregos Formais - 2007

Discriminação	Número de Empregos Formais					
	Município			Estado		
	Total	Masculino	Feminino	Total	Masculino	Feminino
Total das Atividades	1.594	567	1.027	1.059.392	579.890	479.502
Extrativa Mineral	26	21	5	2.448	2.264	184
Indústria de Transformação	74	55	19	208.149	126.713	81.436
Serviços Industriais de Utilidade Pública	17	15	2	6.776	5.852	924
Construção Civil	-	-	-	38.020	35.985	2.035
Comércio	262	150	112	155.512	96.850	58.662
Serviços	266	103	163	285.363	164.107	121.256
Administração Pública	949	223	726	339.048	126.947	212.101
Agropecuária	-	-	-	24.076	21.172	2.904

Fonte: RAIS/2007 – MTE.

Saldo de Empregos Formais - 2008

Discriminação	Saldo de Empregos Formais					
	Município			Estado		
	Admitidos	Desligados	Saldo	Admitidos	Desligados	Saldo
Total das Atividades	195	113	82	345.458	304.017	41.441
Extrativa Mineral	2	1	1	896	731	165
Indústria de Transformação	13	8	5	81.213	74.497	6.716
Serviços Industriais de Utilidade Pública	-	-	-	2.243	1.871	372
Construção Civil	-	-	-	46.423	43.079	3.344
Comércio	125	74	51	75.308	63.635	11.673
Serviços	55	30	25	120.283	104.047	16.236
Administração Pública	-	-	-	2.178	554	1.624
Agropecuária	-	-	-	16.914	15.603	1.311

Fonte: CAGED-MTE

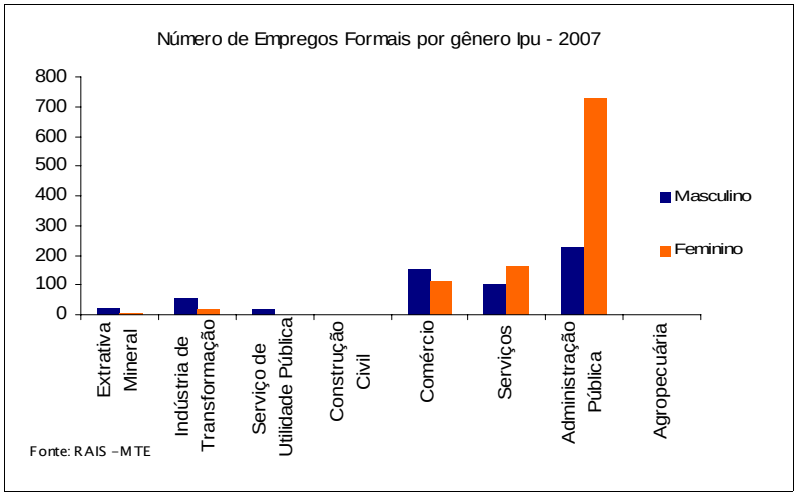

3 - INFRA-ESTRUTURA

3.1 - Saneamento

Abastecimento de Água - 2007

Discriminação	Abastecimento de Água		
	Município	Estado	% Sobre o total do Estado
Ligações reais	-	1.256.645	-
Ligações ativas	-	1.152.212	-
Volume produzido (m^3)	-	312.789.596	-
Taxa de cobertura d´água urbana (%)	84,62	91,12	-

Fonte: Companhia de Água e Esgoto do Ceará (CAGECE)/ SEINFRA.

Esgotamento Sanitário – 2007

Discriminação	Esgotamento Sanitário		
	Município	Estado	% Sobre o total do Estado
Ligações reais	-	382.126	-
Ligações ativas	-	363.137	-
Taxa de cobertura urbana de esgoto (%)	-	29,87	-

Fonte: Companhia de Água e Esgoto do Ceará (CAGECE)/ SEINFRA.

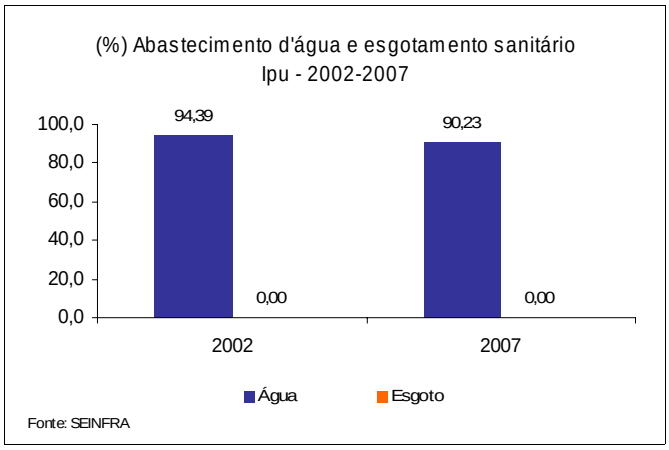

3.2 - Energia Elétrica

Consumo e Consumidores de Energia Elétrica - 2007

Classes de Consumo	Consumo (mwh)	Consumidores
Total	16.355	11.200
Residencial	7.445	8.654
Industrial	150	15
Comercial	1.751	652
Rural	2.582	1.705
Público	4.427	174
Próprio	-	-
Revenda	-	-

Fonte: Companhia Energética do Ceará (COELCE).

4 – ECONOMIA E FINANÇAS

4.1 - Produto Interno Bruto

Produto Interno Bruto - 2006

Discriminação	Município	Estado
PIB a preços de mercado (R$ mil)	116.447	46.309.884
PIB *per capita* (R$ 1,00)	2.848	5.636
PIB por setor (%)		
Agropecuária	21,91	7,26
Indústria	9,52	23,53
Serviços	68,57	69,21

Fontes: IBGE/IPECE.

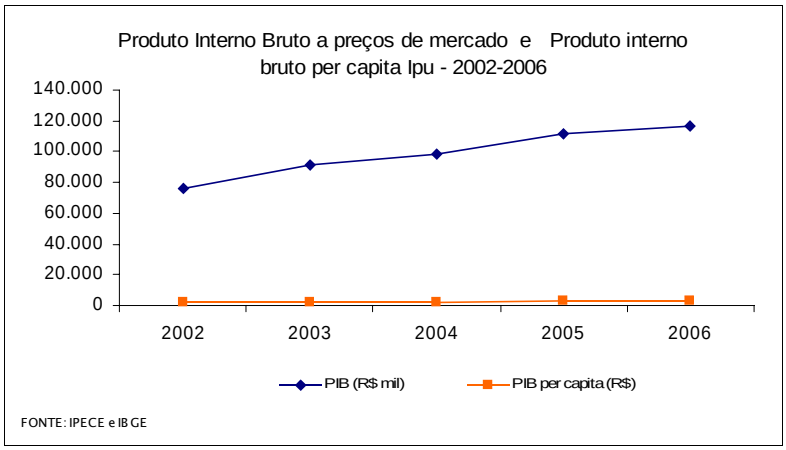

4.2 - Finanças Públicas

Receita Municipal - 2007

Discriminação	Receita Municipal	
	Valor Corrente (R$ mil)	% Sobre a Receita Total
Receita Total	24.448	100,00
Receitas correntes	24.448	100,00
Receita tributária	773	3,16
Receita de contribuições	-	-
Receita patrimonial	82	0,34
Receita de serviços	2.389	9,77
Transferências correntes	21.111	86,35
Outras receitas correntes	93	0,38
Receitas de capital	-	-

Fonte: Tribunal de Contas dos Municípios (TCM).

Despesa Municipal - 2007

Discriminação	Despesa Municipal	
	Valor Corrente (R$ mil)	% Sobre a Receita Total
Total	24.556	100,00
Despesas correntes	23.011	93,71
Pessoal e encargos sociais	9.685	42,09
Juros e encargos da dívida	-	-
Outras despesas correntes	13.326	57,91
Despesas de capital	1.545	6,29
Investimentos	1.061	68,67
Inversões financeiras	-	-
Amortização da dívida	484	31,33

Fonte: Tribunal de Contas dos Municípios (TCM).

Receita Estadual Arrecadada - 2007

Discriminação	Receita Estadual Arrecadada	
	Valor Corrente (R$ mil)	% Sobre a Receita Total
Receita total	1.716	0,04
Receita tributária	1.633	0,04
Receita do ICMS	1.281	0,03

Fonte: Secretaria da Fazenda (SEFAZ).
Nota: Não foram considerados ajustes e anulações de receitas.

Receita da União Arrecadada - 2007

Discriminação	Receita da União Arrecadada	
	Valor Corrente (R$ mil)	% Sobre a Receita Total
Receita total	1.992	0,05
Arrecadação IPI	17	0,01

Fonte: Secretaria Regional da Receita Federal.
Nota: Arrecadação bruta sem retificações.

5 – POLÍTICA

Prefeitura

Endereço	Telefone / e-mail
Av. Milton Carvalho, 371 – Centro Cep: 62.250-000	(88) 3683-2022 Fax (88) 3683-2022 pmipu@sobral.org

Fonte: Associação dos Municípios e Prefeitos do Estado do Ceará (APRECE).

Prefeito Eleito - 2008

Nome	Partido
Henrique Sávio Pereira Pontes	PMDB

Fonte: Associação dos Municípios e Prefeitos do Estado do Ceará (APRECE).