

GOVERNO DO ESTADO DO CEARÁ  
SECRETARIA DO PLANEJAMENTO E GESTÃO (SEPLAG)  
Instituto de Pesquisa e Estratégia Econômica do Ceará (IPECE)

# PERFIL BÁSICO MUNICIPAL

**ARACOIABA**

Fortaleza-CE  
2009

# Apresentação

O Instituto de Pesquisa e Estratégia Econômica do Ceará (IPECE) tem a satisfação de divulgar o Perfil Básico Municipal 2009, dando seguimento em sua missão de realizar estudos e disponibilizar indicadores socioeconômicos e geográficos para o Ceará.

As informações disponibilizadas no Perfil Básico Municipal, na forma de tabelas e gráficos, envolvem as principais características geográficas e socioeconômicas para cada um dos 184 municípios do Estado do Ceará.

Com este documento, almejamos contribuir para a formação e divulgação de ampla base de indicadores sobre os municípios cearenses subsidiando o planejamento de projetos, programas e políticas públicas voltadas para a melhora da qualidade de vida da população cearense.

Por fim, externamos nossos agradecimentos às diversas instituições que forneceram a base de dados que foi utilizada para a elaboração deste estudo, bem como reconhecemos a dedicação e o empenho da equipe técnica do IPECE .

*Eveline Barbosa Silva Carvalho*

*Diretora Geral*

GOVERNO DO ESTADO DO CEARÁ

Cid Ferreira Gomes – Governador

SECRETARIA DO PLANEJAMENTO E GESTÃO (SEPLAG)

Desirée Custódio Mota Gondim – Secretária

INSTITUTO DE PESQUISA E ESTRATÉGIA ECONÔMICA DO CEARÁ (IPECE)

Eveline Barbosa Silva Carvalho – Diretora Geral

---

INSTITUTO DE PESQUISA E ESTRATÉGIA ECONÔMICA DO CEARÁ (IPECE)  
GERÊNCIA DE ESTATÍSTICA GEOGRAFIA E INFORMAÇÃO (GEGIN)

Cleyber Nascimento de Medeiros

ELABORAÇÃO

Cláudia Maria de Pontes Viana

Fátima Juvenal de Sousa

Kathiúscia Alves de Lima

Margarida Maria Sérgio do Nascimento

**CONVENÇÕES**

... O dado é desconhecido, podendo o fenômeno existir ou não existir.

- O fenômeno não existe.

0;0,0;0,00 O dado existe, mas seu valor é inferior à metade da unidade adotada.

38°30'

# Aracoiaba



4°30'

## MAPA DE LOCALIZAÇÃO



## LEGENDA

CAPITAL	★
CIDADE (ACIMA DE 100.000 HAB.)	■
CIDADE (DE 50.001 ATÉ 100.000 HAB.)	□
CIDADE (DE 20.001 ATÉ 50.000 HAB.)	⊙
CIDADE (DE 5.001 ATÉ 20.000 HAB.)	⊖
CIDADE (MENOS DE 5.000 HAB.) / DISTRITO	●
OUTRAS LOCALIDADES	○
LIMITES	—
FERROVIA IMPLANTADA	++++
FERROVIA PLANEJADA	++
AERÓDROMO	✈
AEROPORTO	✈
PORTO	⚓
<b>PREFIXO RODOVIAS:</b>	
FEDERAL	BR
ESTADUAL	CE
TRANSITÓRIA	U
<b>CONSTRUÍDAS:</b>	
PAVIMENTADA PISTA SIMPLES	—
PAVIMENTADA PISTA DUPLA	==
IMPLANTADA	---
LEITO NATURAL	---
<b>EM CONSTRUÇÃO:</b>	
PAVIMENTADA PISTA SIMPLES	- - - -
PAVIMENTADA PISTA DUPLA	- - - -
IMPLANTAÇÃO (EOI)	- - - -
PLANEJADA	- - - -
<b>CONVENÇÕES</b>	
CURSO D'ÁGUA PERMANENTE	—
CURSO D'ÁGUA INTERMITENTE	—
LAGOA, LAGO	—
AÇUDE, BARRAGEM	—



# Sumário

<b>1- CARACTERIZAÇÃO GEOGRÁFICA</b> .....	06
1.1 - ASPECTOS GERAIS .....	06
1.2 - POSIÇÃO E EXTENSÃO .....	06
1.3 - CARACTERÍSTICAS AMBIENTAIS .....	06
1.4 - DIVISÃO POLÍTICO-ADMINISTRATIVA .....	07
<b>2- ASPECTOS DEMOGRÁFICOS E SOCIAIS</b> .....	08
2.1 - DEMOGRAFIA .....	08
2.2 - DOMICÍLIOS .....	09
2.3 - SAÚDE .....	09
2.4 - EDUCAÇÃO .....	11
2.5 – EMPREGO E RENDA .....	12
<b>3- INFRA-ESTRUTURA</b> .....	14
3.1 - SANEAMENTO .....	14
3.2 - ENERGIA ELÉTRICA .....	14
<b>4 - ECONOMIA E FINANÇAS</b> .....	15
4.1 - PRODUTO INTERNO BRUTO .....	15
4.2 - FINANÇAS PÚBLICAS .....	15
<b>5 - POLÍTICA</b> .....	17

## 1 - CARACTERIZAÇÃO GEOGRÁFICA



### 1.1 - ASPECTOS GERAIS

#### Características

Município de Origem – Baturité
Ano de Criação - 1890
Lei de Criação – Dec. 44
Toponímia - Proveniente da denominação do rio que atravessa a cidade
Gentílico - Aracoiabense
Código Município - 2301208

Fonte: IBGE/IPECE.

### 1.2 - POSIÇÃO E EXTENSÃO

#### Situação Geográfica

Coordenadas Geográficas		Localização	Municípios Limítrofes			
Latitude(S)	Longitude(WGr)		Norte	Sul	Leste	Oeste
4° 22' 16"	38° 48' 51"	Nordeste	Barreira, Redenção	Itapiúna, Ibaretama	Ocara	Baturité

Fonte: IBGE/IPECE.

#### Medidas Territoriais

Área		Altitude (m)	Distância em Linha Reta a Capital (km)
Absoluta (km <sup>2</sup> )	Relativa (%)		
656,53	0,44	107,1	79,0

Fonte: IBGE/IPECE.

### 1.3 - CARACTERÍSTICAS AMBIENTAIS

#### Aspectos Climáticos

Clima	Pluviosidade (mm)	Temperatura Média (°C)	Período Chuvoso
Tropical Quente Semi-árido, Tropical Quente Semi-árido Brando, Tropical Quente Sub-úmido	1.010,3	24° a 26°	fevereiro a abril

Fonte: FUNCEME/IPECE.

#### Componentes Ambientais

Relevo	Solos	Vegetação	Bacia Hidrográfica
Tabuleiros Pré-Litorâneos, Depressões Sertanejas e Maciços Residuais	Areias Quartzosas Distróficas, Podzólico Vermelho-Amarelo, Solos Aluviais, Solos Litólicos e Planossolo Solódico	Floresta Subperenifólia Tropical Pluvio-Nebular, Floresta Subcaducifólia Tropical Pluvial e Caatinga Arbustiva Densa	Metropolitana

Fonte: FUNCEME/IPECE.

**1.4 - DIVISÃO POLÍTICO-ADMINISTRATIVA**

Divisão Territorial

Códigos	Distritos	Ano de Criação
230120805	Aracoiaba	1890
230120815	Ideal	1963
230120816	Jaguarão	1990
230120817	Jenipapeiro	1990
230120819	Lagoa de São João	1990
230120821	Milton Belo	1990
230120823	Pedra Branca	1990
230120824	Plácido Martins	1990
230120825	Vazantes	1882

Fonte: IBGE/IPECE.

Regionalização

Região Administrativa	Macrorregião de Planejamento	Mesorregião	Microrregião
8	Baturité	Norte Cearense	Baturité

Fonte: IBGE/IPECE.

## 2 - ASPECTOS DEMOGRÁFICOS E SOCIAIS



### 2.1 - DEMOGRAFIA

#### População Residente – 1991 e 2000

Discriminação	População Residente			
	1991		2000	
	Nº	%	Nº	%
Total	22.508	100,00	24.064	100,00
Urbana	10.478	46,55	12.205	50,72
Rural	12.030	53,45	11.859	49,28
Homens	11.507	51,12	12.245	50,89
Mulheres	11.001	48,88	11.819	49,11

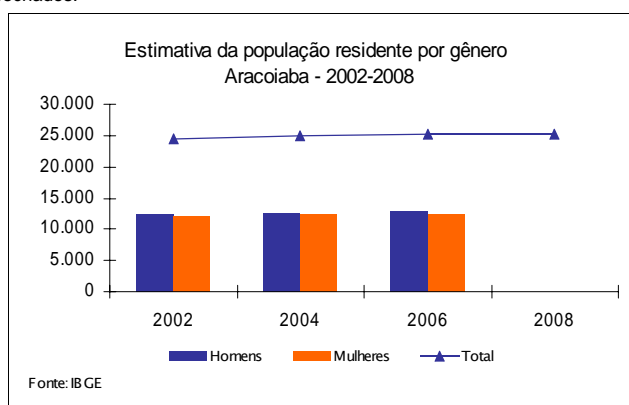
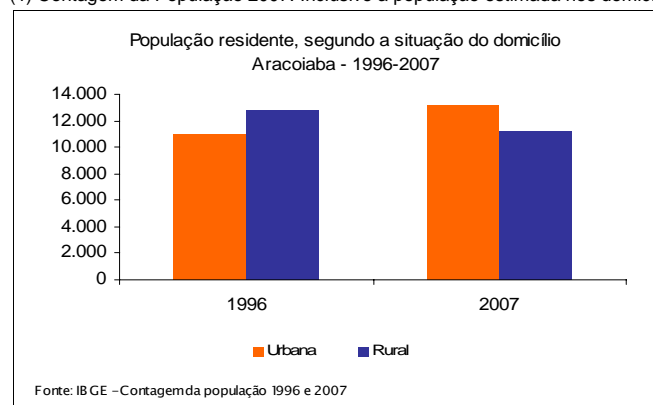
Fonte: IBGE – Censos Demográficos 1991/2000.

#### Estimativa da População – 2007 – 2008

Discriminação	Estimativa da População			
	2007 (1)		2008	
	Nº	%	Nº	%
Total	24.423	100,00	25.251	100,00
Urbana	13.175	53,95	...	...
Rural	11.248	46,05	...	...
Homens	12.204	49,97	...	...
Mulheres	11.946	48,91	...	...

Fonte: Instituto Brasileiro de Geografia e Estatística (IBGE).

(1) Contagem da População 2007. Inclusive a população estimada nos domicílios fechados.



#### Indicadores Demográficos - 1991 e 2000

Discriminação	Indicadores Demográficos	
	1991	2000
Densidade demográfica (hab./km <sup>2</sup> )	36,54	38,48
Taxa geométrica de crescimento anual (%) <sup>(1)</sup>		
Total	0,85	0,75
Urbana	8,60	1,71
Rural	-2,70	-0,16
Taxa de urbanização (%)	46,55	50,72
Razão de sexo	104,60	103,60
Participação nos grandes grupos populacionais (%)	100,00	100,00
0 a 14 anos	40,41	34,48
15 a 64 anos	52,72	57,48
65 anos e mais	6,86	8,04
Razão de dependência <sup>(2)</sup>	89,67	73,96

Fonte: IBGE – Censos Demográficos 1991/2000.

(1) Taxas nos períodos 1980/91 e 1991/00 para os anos de 1991 e 2000, respectivamente.

(2) Quociente entre "população dependente", isto é, pessoas menores de 15 anos e com 65 anos ou mais de idade e a população potencialmente ativa, isto é, pessoas com idade entre 15 e 64 anos.



## 2.2 - DOMICÍLIOS

### Domicílios Particulares Permanentes por Situação e Média de Moradores – 2007

Situação	Domicílios Particulares Permanentes		
	Quantidade	Média de Moradores	
		Município	Estado
Total	6.579	3,70	3,80
Urbana	3.650	3,60	3,70
Rural	2.929	3,83	4,10

Fonte: IBGE – Contagem da População 2007.

## 2.3 - SAÚDE

### Unidades de Saúde Ligadas ao Sistema Único de Saúde (SUS), por Tipo de Prestador - 2007

Tipo de Prestador	Unidades de Saúde Ligadas ao SUS	
	Quantidade	%
Total	11	100,00
Pública	11	100,00
Privada	-	-

Fonte: Secretaria da Saúde do Estado do Ceará (SESA).

### Unidades de Saúde Ligadas ao Sistema Único de Saúde (SUS), por Tipo de Unidade - 2007

Tipo de Unidade	Unidades de Saúde Ligadas ao SUS	
	Município	Estado
Total	11	2.480
Hospital geral	1	175
Hospital especializado	-	32
Posto de saúde	2	193
Clínica especializada/Ambulatório especialidades	-	204
Consultórios isolados	-	8
Unidade mista	-	54
Unidade móvel	-	11
Unidade de vigilância sanitária	-	70
Centro de saúde/Unidade básica de saúde	8	1.518
Laboratório central de saúde pública	-	1
Centro/Núcleo de reabilitação	-	5
Centro de atenção psicossocial	-	56
Unidade de serviço auxiliar de diagnóstico e terapia	-	117
Farmácia isolada	-	8
Policlínica	-	26
Pronto socorro especializado	-	2

Fonte: Secretaria da Saúde do Estado do Ceará (SESA).

### Profissionais de Saúde, Ligados ao Sistema Único de Saúde (SUS) – 2007

Discriminação	Profissionais de Saúde Ligados ao SUS	
	Município	Estado
Total	202	62.911
Médicos	41	17.411
Dentistas	9	4.272
Enfermeiros	16	5.203
Outros profissionais de saúde/nível superior	10	5.369
Agentes comunitários de saúde	54	11.982
Outros profissionais de saúde/nível médio	72	18.674

Fonte: Secretaria da Saúde do Estado do Ceará (SESA).

Nota: Profissionais de saúde cadastrados em unidades de entidades públicas e privadas.

## Programa de Saúde da Família - 2007

Discriminação	Crianças Acompanhadas pelo Programa Agentes de Saúde (%)	
	Município	Estado
Até 4 meses só mamando	67,3	71,5
De 0 a 11 meses com vacina em dia	99,4	97,6
De 0 a 11 meses subnutridas (1)	3,8	2,4
De 12 a 23 meses com vacina em dia	98,3	97,7
De 12 a 23 meses subnutridas (1)	10,8	6,7
Peso < 2,5 kg ao nascer (2)	7,3	6,8

Fonte: Secretaria da Saúde do Estado do Ceará (SESA).

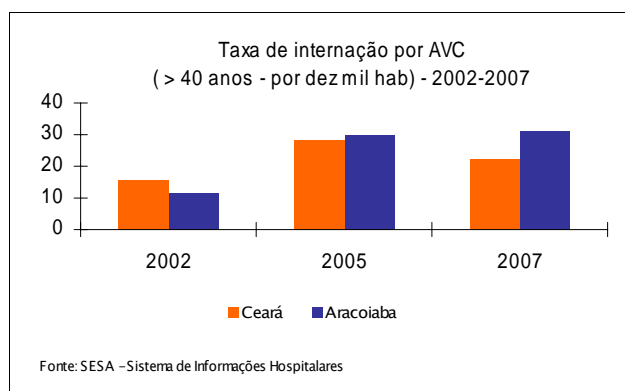
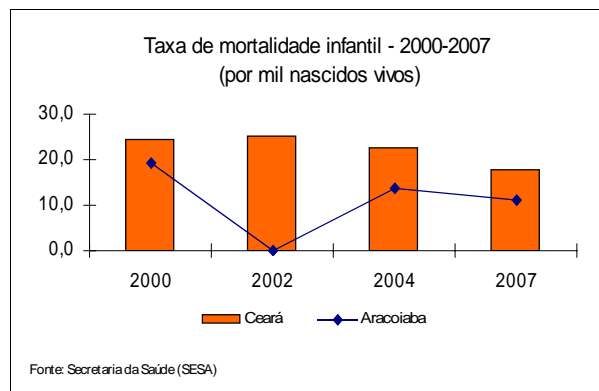
(1) Crianças com peso inferior a P<sub>10</sub>. (2) Dados referente à 2006.

## Principais Indicadores de Saúde – 2007

Discriminação	Principais Indicadores de Saúde	
	Município	Estado
Médicos/1.000 hab.	1,68	2,13
Dentistas/1.000 hab.	0,37	0,52
Leitos/1.000 hab.	2,70	2,31
Unidades de saúde/1.000 hab.	0,45	0,30
Taxa de internação por AVC (40 anos ou mais)/10.000 hab.	31,1	22,47
Nascidos vivos (1)	365	136.385
Óbitos (1)	4	2.439
Taxa de mortalidade infantil/1.000 nascidos vivos (1)	11,0	17,9

Fonte: Secretaria da Saúde do Estado do Ceará (SESA).

(1) Dados referente à 2006.



## Casos Confirmados das Doenças de Notificação Compulsória – 2007

Discriminação	Casos Confirmados das Doenças de Notificação Compulsória	
	Município	Estado
AIDS	1	593
Dengue	28	25.026
Febre tifóide	-	28
Hanseníase	6	2.551
Hepatite viral	9	1.473
Leishmaniose tegumentar	1	976
Leishmaniose Visceral	-	698
Leptospirose	-	58
Meningite	2	364
Raiva	-	-
Tétano acidental	-	23
Tuberculose	10	3.500

Fonte: Secretaria da Saúde do Estado do Ceará (SESA).

**2.4 - EDUCAÇÃO**

Número de Professores e Matrícula Inicial - 2007

Dependência Administrativa	Professores		Matrícula Inicial	
	Nº	%	Nº	%
Total	376	100,00	8.704	100,00
Federal	-	-	-	-
Estadual	45	11,97	1.318	15,14
Municipal	300	79,79	6.865	78,87
Particular	31	8,24	521	5,99

Fonte: Secretaria da Educação Básica (SEDUC).

Escolas com Equipamentos e Salas de Aula - 2007

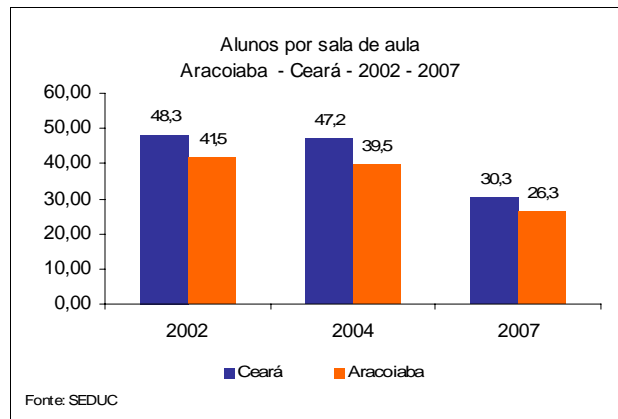
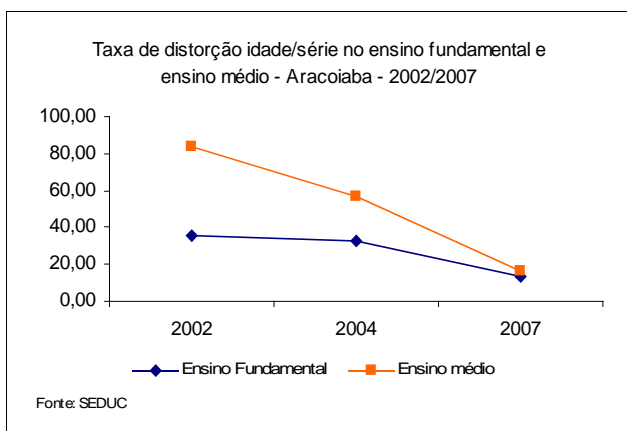
Discriminação	Federal		Estadual		Municipal		Particular	
	Nº	Equip./ escola	Nº	Equip./ escola	Nº	Equip./ escola	Nº	Equip./ escola
Total de escolas	-	-	3	-	52	-	6	-
Bibliotecas	-	-	2	0,7	8	0,2	2	0,3
Laboratório de informática	-	-	2	0,7	-	-	1	0,2
Salas de aula	-	-	22	-	179	-	25	-

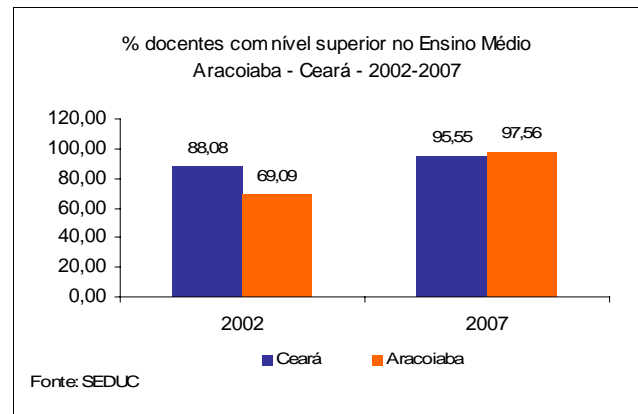
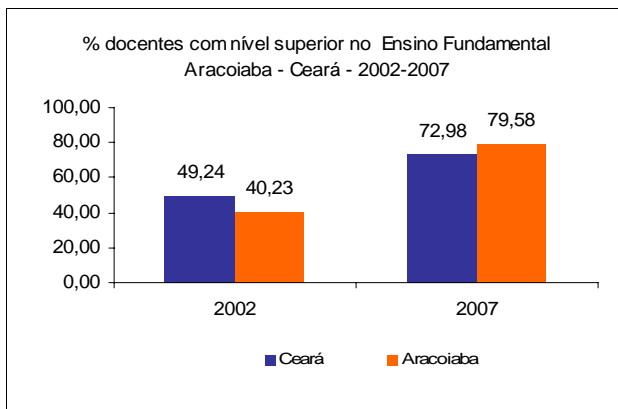
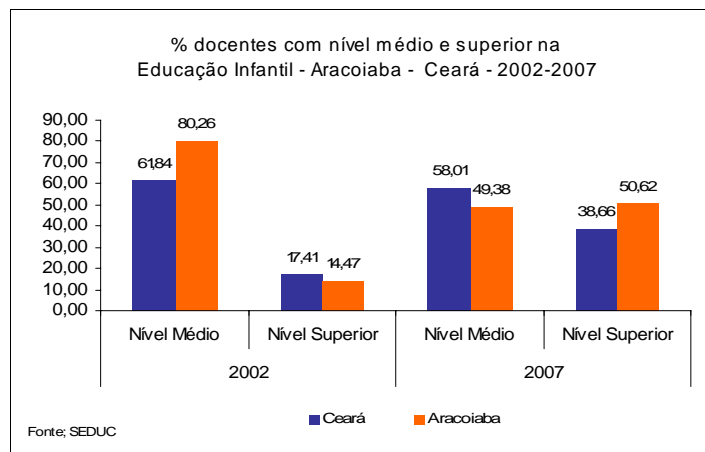
Fonte: Secretaria da Educação Básica (SEDUC).

Indicadores Educacionais no Ensino Fundamental e Médio – 2007

Discriminação	Indicadores Educacionais			
	Ensino Fundamental		Ensino Médio	
	Município	Estado	Município	Estado
Taxas (%)				
Escolarização líquida	93,38	90,23	50,73	57,34
Aprovação	90,1	83,8	81,7	76,7
Reprovação	5,5	11,4	3,7	8,6
Abandono	4,4	4,8	14,6	14,7
Alunos por sala de aula	26,32	30,3	53,95	33,8

Fonte: Secretaria da Educação Básica (SEDUC).





### Índices de Desenvolvimento

Índices	Valor	Posição no Ranking
Índice de Desenvolvimento Municipal (IDM) – 2006	30,99	60
Índice de Desenvolvimento Humano (IDH) – 2000	0,597	148
Índice de Desenvolvimento Social de Resultado (IDS-O) – 2006	0,408	115
Índice de Desenvolvimento Social de Resultado (IDS-R) – 2006	0,4560	83

Fonte: IPECE/PNUD.

## 2.5 – EMPREGO E RENDA

### Número de Empregos Formais - 2007

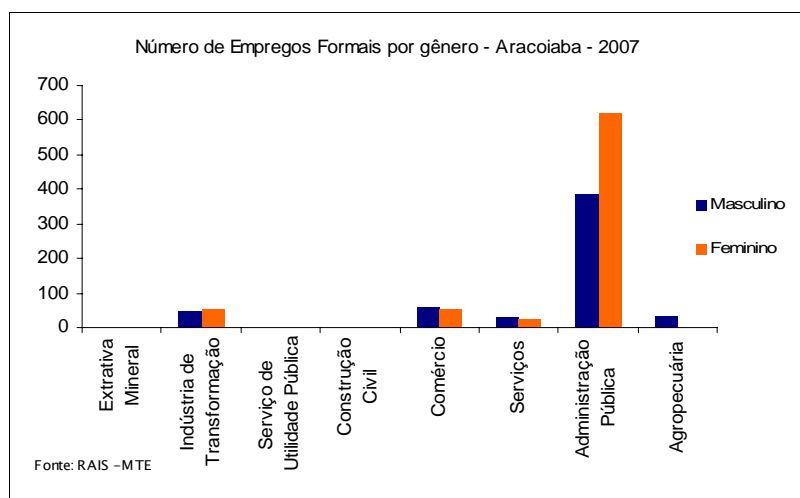
Discriminação	Número de Empregos Formais					
	Município			Estado		
	Total	Masculino	Feminino	Total	Masculino	Feminino
Total das Atividades	1.317	562	755	1.059.392	579.890	479.502
Extrativa Mineral	1	1	-	2.448	2.264	184
Indústria de Transformação	103	49	54	208.149	126.713	81.436
Serviços Industriais de Utilidade Pública	-	-	-	6.776	5.852	924
Construção Civil	-	-	-	38.020	35.985	2.035
Comércio	113	61	52	155.512	96.850	58.662
Serviços	55	29	26	285.363	164.107	121.256
Administração Pública	1.011	389	622	339.048	126.947	212.101
Agropecuária	34	33	1	24.076	21.172	2.904

Fonte: RAIS/2007 – MTE.

Saldo de Empregos Formais - 2008

Discriminação	Saldo de Empregos Formais					
	Município			Estado		
	Admitidos	Desligados	Saldo	Admitidos	Desligados	Saldo
Total das Atividades	135	128	7	345.458	304.017	41.441
Extrativa Mineral	-	-	-	896	731	165
Indústria de Transformação	44	49	-5	81.213	74.497	6.716
Serviços Industriais de Utilidade Pública	-	-	-	2.243	1.871	372
Construção Civil	27	26	1	46.423	43.079	3.344
Comércio	47	34	13	75.308	63.635	11.673
Serviços	13	8	5	120.283	104.047	16.236
Administração Pública	-	-	-	2.178	554	1.624
Agropecuária	4	11	-7	16.914	15.603	1.311

Fonte: CAGED-MTE



### 3 - INFRA-ESTRUTURA



#### 3.1 - SANEAMENTO

##### Abastecimento de Água - 2007

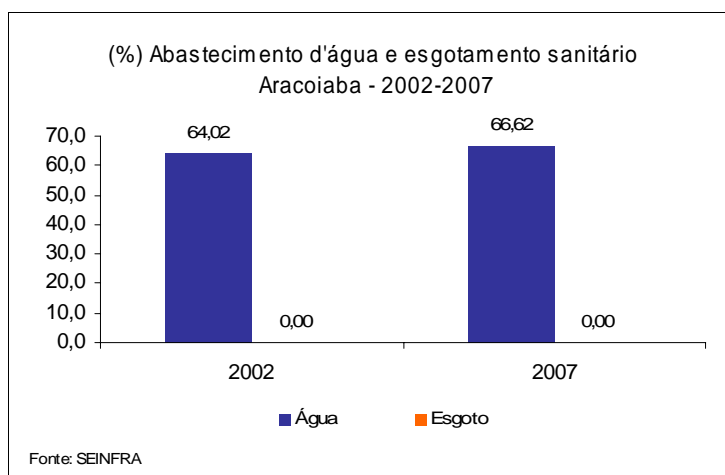
Discriminação	Abastecimento de Água		
	Município	Estado	% Sobre o Total do Estado
Ligações reais	4.325	1.256.645	0,34
Ligações ativas	3.832	1.152.212	0,33
Volume produzido (m <sup>3</sup> )	647.986	312.789.596	0,21
Taxa de cobertura d'água urbana (%)	66,62	91,12	-

Fonte: Companhia de Água e Esgoto do Ceará (CAGECE)/ SEINFRA.

##### Esgotamento Sanitário – 2007

Discriminação	Esgotamento Sanitário		
	Município	Estado	% Sobre o Total do Estado
Ligações reais	-	382.126	-
Ligações ativas	-	363.137	-
Taxa de cobertura urbana de esgoto (%)	-	29,87	-

Fonte: Companhia de Água e Esgoto do Ceará (CAGECE)/ SEINFRA.



#### 3.2 - ENERGIA ELÉTRICA

##### Consumo e Consumidores de Energia Elétrica - 2007

Classes de Consumo	Consumo (mwh)	Consumidores
Total	9.784	7.746
Residencial	4.128	5.569
Industrial	117	14
Comercial	656	328
Rural	2.492	1.683
Público	2.386	151
Próprio	6	1
Revenda	-	-

Fonte: Companhia Energética do Ceará (COELCE).

**4 – ECONOMIA E FINANÇAS**

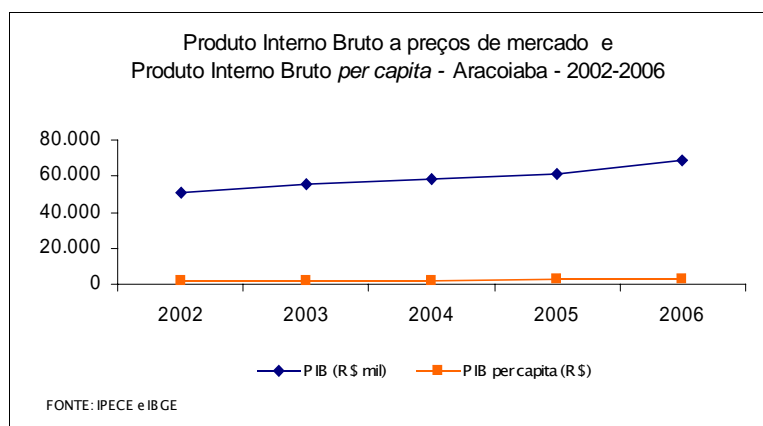


**4.1 - PRODUTO INTERNO BRUTO**

Produto Interno Bruto - 2006

Discriminação	Município	Estado
PIB a preços de mercado (R\$ mil)	68.817	46.309.884
PIB <i>per capita</i> (R\$ 1,00)	2.729	5.636
PIB por setor (%)		
Agropecuária	21,50	7,26
Indústria	9,59	23,53
Serviços	68,91	69,21

Fontes: IBGE/IPECE.



**4.2 - FINANÇAS PÚBLICAS**

Receita Municipal - 2007

Discriminação	Receita Municipal	
	Valor Corrente (R\$ mil)	% Sobre a Receita Total
Receita Total	21.663	100,00
Receitas correntes	21.418	98,87
Receita tributária	779	3,64
Receita de contribuições	441	2,06
Receita patrimonial	40	0,19
Receita de serviços	395	1,85
Transferências correntes	19.396	90,56
Outras receitas correntes	368	1,72
Receitas de capital	244	1,13

Fonte: Tribunal de Contas dos Municípios (TCM).

Despesa Municipal - 2007

Discriminação	Despesa Municipal	
	Valor Corrente (R\$ mil)	% Sobre a Receita Total
Total	21.577	100,00
Despesas correntes	20.255	93,87
Pessoal e encargos sociais	1.702	57,77
Juros e encargos da dívida	11	0,05
Outras despesas correntes	8.542	42,17
Despesas de capital	1.322	6,13
Investimentos	862	65,23
Inversões financeiras	-	-
Amortização da dívida	460	34,77

Fonte: Tribunal de Contas dos Municípios (TCM).

## Receita Estadual Arrecadada - 2007

Discriminação	Receita Estadual Arrecadada	
	Valor Corrente (R\$ mil)	% Sobre a Receita Total
Receita total	409	0,01
Receita tributária	409	0,01
Receita do ICMS	257	0,01

Fonte: Secretaria da Fazenda (SEFAZ).

Nota: Não foram considerados ajustes e anulações de receitas.

## Receita da União Arrecadada - 2007

Discriminação	Receita da União Arrecadada	
	Valor Corrente (R\$ mil)	% Sobre a Receita Total
Receita total	429	0,01
Arrecadação IPI	0	0,00

Fonte: Secretaria Regional da Receita Federal.

Nota: Arrecadação bruta sem retificações.



**5 – POLÍTICA**



Prefeitura

Endereço	Telefone / e-mail
Av. da Independência, 134 – Centro C.E.P: 62.750-000	(85) 3337-5503 Fax (85) 3337-5500 prefaracoiaba@zipmail.com.br

Fonte: Associação dos Municípios e Prefeitos do Estado do Ceará (APRECE).

Prefeita Eleita - 2008

Nome	Partido
Marilene Campelo Nogueira	PSDB

Fonte: Associação dos Municípios e Prefeitos do Estado do Ceará (APRECE).